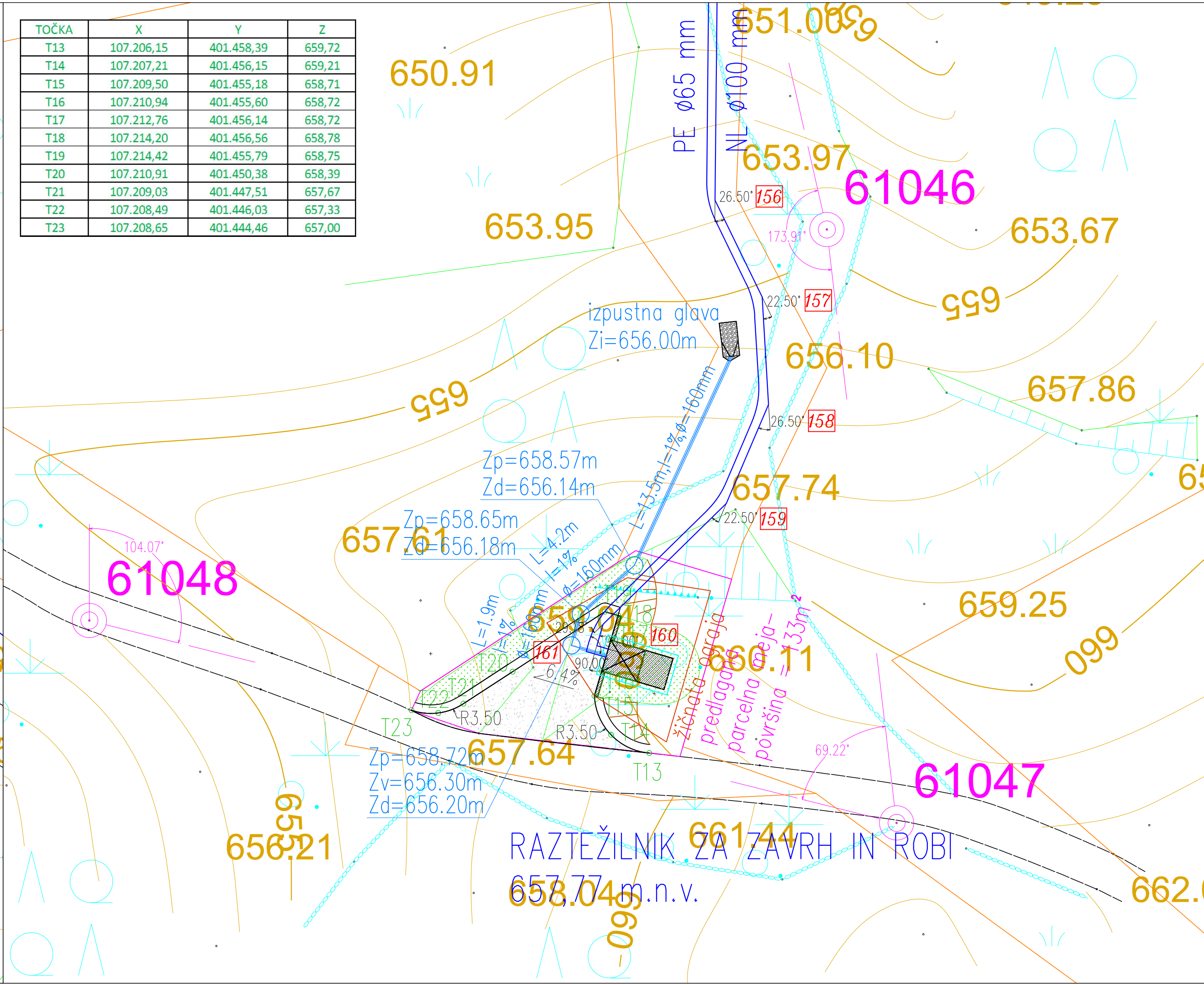




TOČKA	X	Y	Z
T13	107.206,15	401.458,39	659,72
T14	107.207,21	401.456,15	659,21
T15	107.209,50	401.455,18	658,71
T16	107.210,94	401.455,60	658,72
T17	107.212,76	401.456,14	658,72
T18	107.214,20	401.456,56	658,78
T19	107.214,42	401.455,79	658,75
T20	107.210,91	401.450,38	658,39
T21	107.209,03	401.447,51	657,67
T22	107.208,49	401.446,03	657,33
T23	107.208,65	401.444,46	657,00



LEGENDA:

-  vodovod
-  praznotok
-  drenaža
-  št. lomne točke
-  sprememba kota
-  asfaltirana površina
-  izravnava in humusiranje
-  makadam
-  raztežilnik



biro obala
Biro Obala, d.o.o.
Projektiranje in inženiring, d.o.o.
Progettazione ed engineering, s.r.l.
Ulica Stare pošte 3, 6000 Koper
Tel: +386 5 66 38 700
Fax: +386 5 66 38 702
Matična številka: 2225336000
Evidenčna številka IZS 2645
št. načrta: 65/16-1
datum: januar 2017

investitor/naročnik
Občina Kanal ob Soči
Trg Svobode 23
5213 Kanal
objekt / lokacija:
Vodovod do naselij Lipce,
Hoje, Testeni

odgovorni projektant:
Aleš Bučaj, univ.dipl.inž.grad.
Identifikacijska številka IZS G-3009
projektant:
Andreja Rener, univ.dipl.inž.
vod. in kom.inž.

vrsta projekta:
PZI

vrsta načrta:
Načrt vodovoda

odgovorni vodja projekta:
Aleš Bučaj, univ.dipl.inž.grad.
ident. št.: IZS G-3009
del načrta/vrsta risbe:
Situacija raztežilnikov

merilo:
1:200
list:
3.5.3