

OBRAZLOŽITEV POSEGA V PROSTOR

<i>A1 – Osnovni podatki o zemljišču</i>			
	št. TTN lista B2443	oznaka prejete vloge	RPE-zap.št. 20-1
<i>naselje</i>	Goljevica		
<i>k.o., parcelne številke</i> <i>(*=parcela je znotraj območja,</i> <i>p=pot)</i>	Anhovo 2011, 1995/2		
<i>raba zemljišča</i> - <i>planska (K1, K2, G,...)</i> - <i>dejanska (travnik, pašnik,...)</i> - <i>kategorija (CORINE</i> <i>LANDCOVER)</i>	K2 Njiva		
<i>predlog velikosti posega (ha)</i>	0,34		

<i>A2 – Podatki o pobudi</i>	
<i>lastništvo (ni preverjeno!)</i>	
<i>pobudnik spremembe plana</i>	
<i>želeni namen prostora</i>	Iz K2 v S

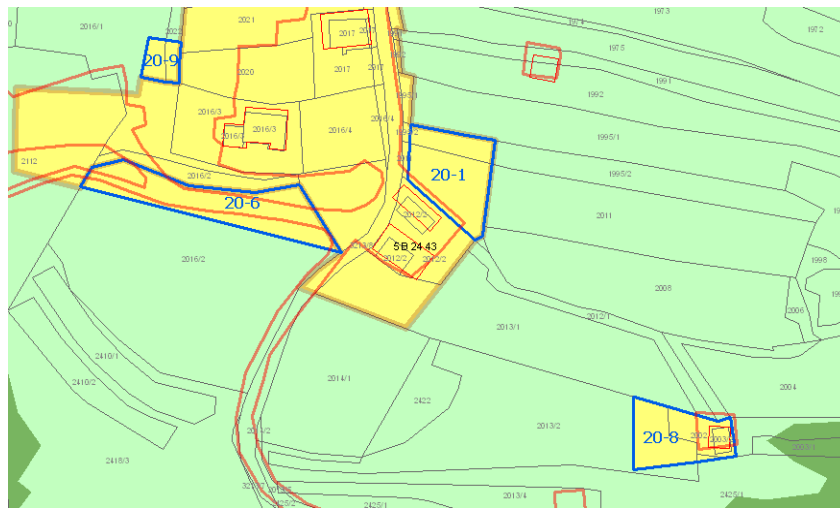
<i>A3 – Stališče iz vidika poselitve</i>	
<i>zakonska podlaga</i>	
<i>predvideni načini urejanja</i>	PIP
<i>obrazložitev</i> <i>urbanističnih/ ruralnih</i> <i>parametrov posega</i>	Za del, ki spada v razvojno območje naselbinskega telesa, je prerazvrstitev v območje stavbnih zemljišč iz vidika poselitve sprejemljiva .
<i>obrazložitev</i> <i>kmetijskih/ gozdarskih parametrov</i> <i>posega, pedološki ogled zemljišča</i>	
<i>Velikost sprejemljivega posega</i>	0,07
<i>Opredeljena namenska raba</i>	SK



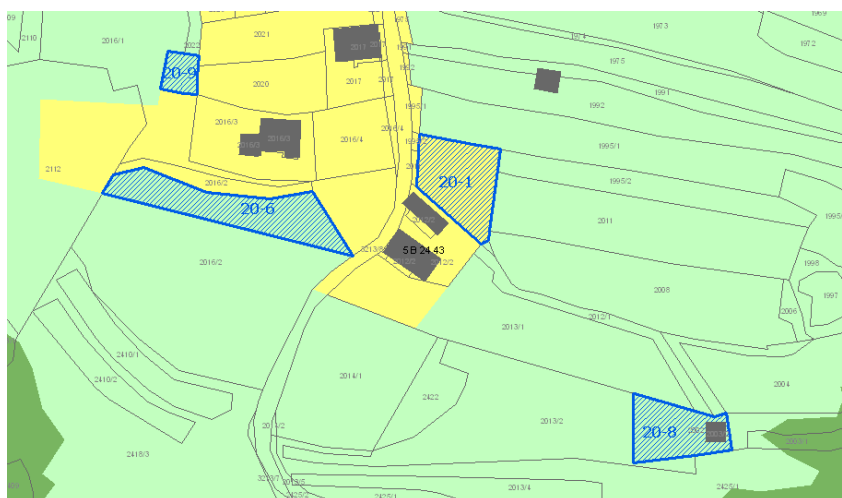
<i>priloge</i>	- Izsek iz veljavnega prostorskega akta - Izsek iz dopolnjenega osnutka OPN
<i>opomba</i>	



Slika 1: DOF (prikaz stanja) s prikazom prejete pobude



Slika 2: Veljavni plan (Spremembe in dopolnitve prostorskih sestavin dolgoročnega plana občine Nova Gorica za obdobje 1986-2000, dopolnjenega 2004) s prikazom poselitvenih enot (glej strokovne podlage – tematske analize, karta B) in dejansko rabo – GERK



Slika 3: OPN s prikazom opredeljene pobude

OBRAZLOŽITEV POSEGA V PROSTOR

<i>A1 – Osnovni podatki o zemljišču</i>			
	št. TTN lista B2433	oznaka prejete vloge	RPE-zap.št. 20-2
<i>naselje</i>	Goljevica		
<i>k.o., parcelne številke</i> <i>(*=parcela je znotraj območja,</i> <i>p=pot)</i>	Anhovo 2081, 2095/1-del		
<i>raba zemljišča</i> - <i>planska (K1, K2, G,...)</i> - <i>dejanska (travnik, pašnik,...)</i> - <i>kategorija (CORINE</i> <i>LANDCOVER)</i>	K2, G Gozd, travnik		
<i>predlog velikosti posega (ha)</i>	0,18		

<i>A2 – Podatki o pobudi</i>	
<i>lastništvo (ni preverjeno!)</i>	
<i>pobudnik spremembe plana</i>	
<i>želeni namen prostora</i>	Iz K2, G v S- odstranitev gospodarskega objekta in gradnja stanovanjske hiše

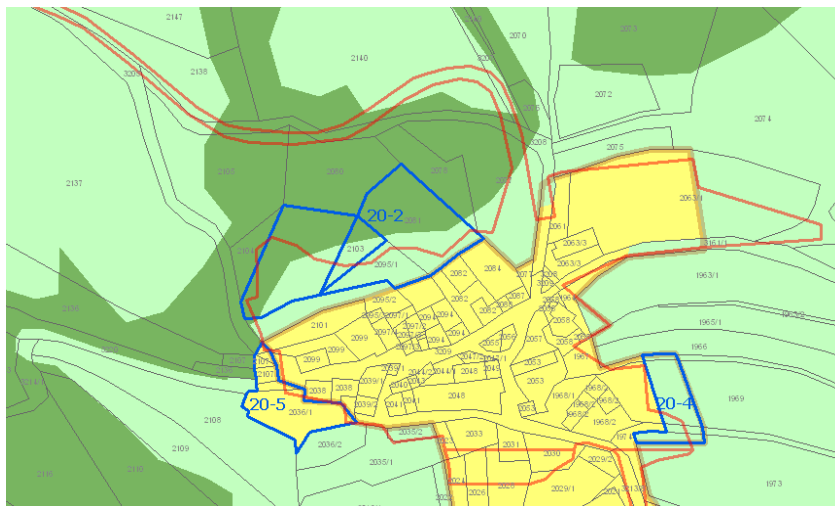
<i>A3 – Stališče iz vidika poselitve</i>	
<i>zakonska podlaga</i>	
<i>predvideni načini urejanja</i>	PIP
<i>obrazložitev</i> <i>urbanističnih/ ruralnih</i> <i>parametrov posega</i>	Zemljišče leži izven razvojnega območja katere od poselitenih enot. Zato prerazvrstitev v območje stavbnih zemljišč z vidika poselitve ni sprejemljiva.
<i>obrazložitev</i> <i>kmetijskih/ gozdarskih parametrov</i> <i>posega, pedološki ogled zemljišča</i>	
<i>Velikost sprejemljivega posega</i>	
<i>Opredeljena namenska raba</i>	



<i>priloge</i>	- Izsek iz veljavnega prostorskega akta - Izsek iz dopolnjenega osnutka OPN
<i>opomba</i>	gradbeno dovoljenje



Slika 1: DOF (prikaz stanja) s prikazom prejete pobude



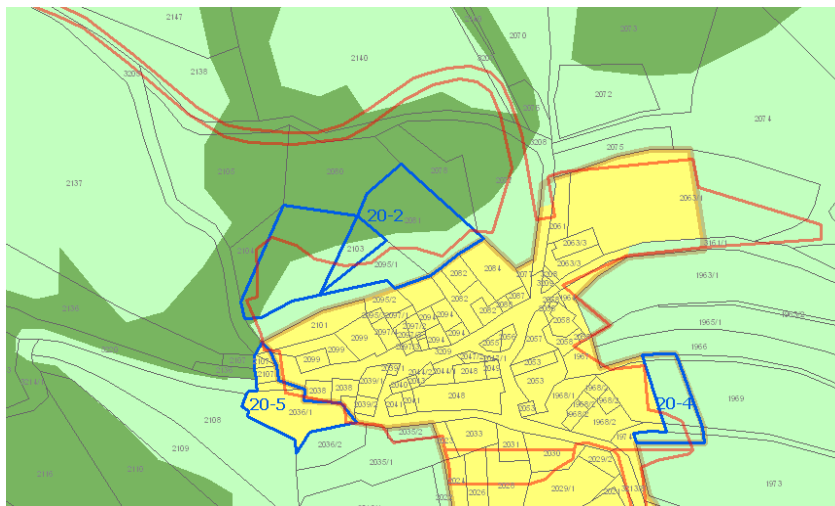
Slika 2: Veljavni plan (Spremembe in dopolnitve prostorskih sestavin dolgoročnega plana občine Nova Gorica za obdobje 1986-2000, dopolnjenega 2004) s prikazom poselitvenih enot (glej strokovne podlage – tematske analize, karta B) in dejansko rabo – GERK

OBRAZLOŽITEV POSEGA V PROSTOR

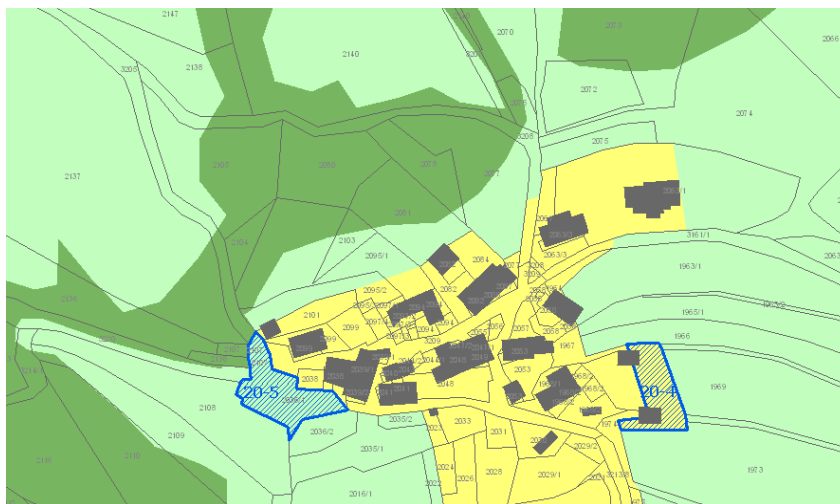
<i>A1 – Osnovni podatki o zemljišču</i>			
	št. TTN lista B2433	oznaka prejete vloge	RPE-zap.št. 20-4
<i>naselje</i>	Goljevica		
<i>k.o., parcelne številke</i> <i>(*=parcela je znotraj območja,</i> <i>p=pot)</i>	Anhovo 1967-del, 1969-del, 1974-del, 1973-del		
<i>raba zemljišča</i> - <i>planska (K1, K2, G,...)</i> - <i>dejanska (travnik, pašnik,...)</i> - <i>kategorija (CORINE</i> <i>LANDCOVER)</i>	K1 Stavbišče s funkcionalnim zemljiščem		
<i>predlog velikosti posega (ha)</i>	0,04		
<i>A2 – Podatki o pobudi</i>			
<i>lastništvo (ni preverjeno!)</i>			
<i>pobudnik spremembe plana</i>	S- Občina Kanal ob Soči		
<i>želeni namen prostora</i>	Iz K1 v SK up- ureditev plana		
<i>A3 – Stališče iz vidika poselitve</i>			
<i>zakonska podlaga</i>			
<i>predvideni načini urejanja</i> <i>obrazložitev</i> <i>urbanističnih/ ruralnih</i> <i>parametrov posega</i>	PIP Zemljišče spada v območje obstoječe poselitvene enote in hkrati obstoječe stavbne strukture. V kontekstu revidiranja OPN je del zemljišča smiselno prerazvrstiti v območje stavbnih zemljišč.		
<i>obrazložitev</i> <i>kmetijskih/ gozdarskih parametrov</i> <i>posega, pedološki ogled zemljišča</i>			
<i>Velikost sprejemljivega posega</i>	0,04		
<i>Opremljena namenska raba</i>	SK up		
<i>priloge</i>	- Izsek iz veljavnega prostorskega akta - Izsek iz dopoljenega osnutka OPN		
<i>opomba</i>			



Slika 1: DOF (prikaz stanja) s prikazom prejete pobude



Slika 2: Veljavni plan (Spremembe in dopolnitve prostorskih sestavin dolgoročnega plana občine Nova Gorica za obdobje 1986-2000, dopolnjenega 2004) s prikazom poselitvenih enot (glej strokovne podlage – tematske analize, karta B) in dejansko rabo – GERK



Slika 3: OPN s prikazom opredeljene pobude

OBRAZLOŽITEV POSEGA V PROSTOR

<i>A1 – Osnovni podatki o zemljišču</i>			
	št. TTN lista B2433	oznaka prejete vloge	RPE-zap.št. 20-5
<i>naselje</i>	Goljevica		
<i>k.o., parcelne številke (*=parcela je znotraj območja, p=pot)</i>	Anhovo 3205-del, 2036/1, 3209-del, 2107		
<i>raba zemljišča</i> - <i>planska (K1, K2, G,...)</i> - <i>dejanska (travnik, pašnik,...)</i> - <i>kategorija (CORINE LANDCOVER)</i>	S Njive, travnik		
<i>predlog velikosti posega (ha)</i>	0,05		

<i>A2 – Podatki o pobudi</i>	
<i>lastništvo (ni preverjeno!)</i>	
<i>pobudnik spremembe plana</i>	S- Občina Kanal ob Soči
<i>želeni namen prostora</i>	Iz S v K1 -renaturacija

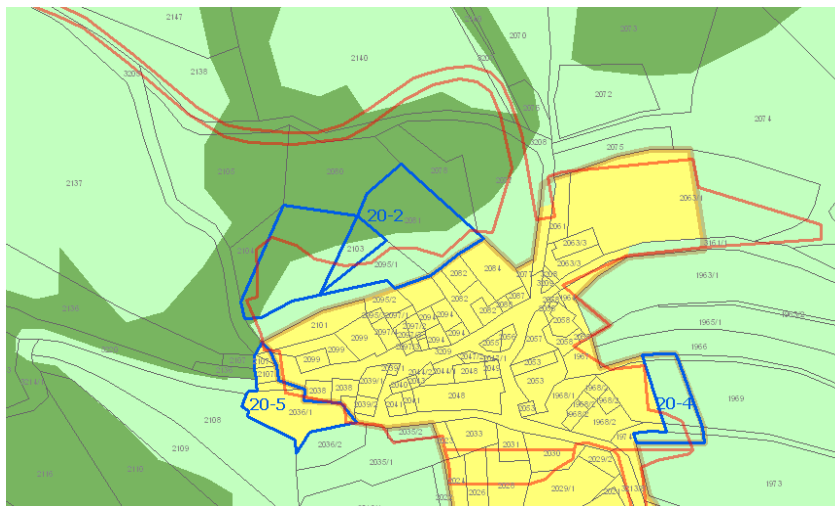
<i>A3 – Stališče iz vidika poselitve</i>	
<i>zakonska podlaga</i>	
<i>predvideni načini urejanja</i>	PIP
<i>obrazložitev urbanističnih/ ruralnih parametrov posega</i>	Ker je zemljišče del ambienta meje poselitvene enote Goljevica, vendar ne spada v njeno razvojno območje, je renaturacija iz stavbnega v izvorno rabo, torej v območje kmetijskih zemljišč, smiselna in potrebna .
<i>obrazložitev kmetijskih/ gozdarskih parametrov posega, pedološki ogled zemljišča</i>	
<i>Velikost sprejemljivega posega</i>	0,05
<i>Opredeljena namenska raba</i>	K1



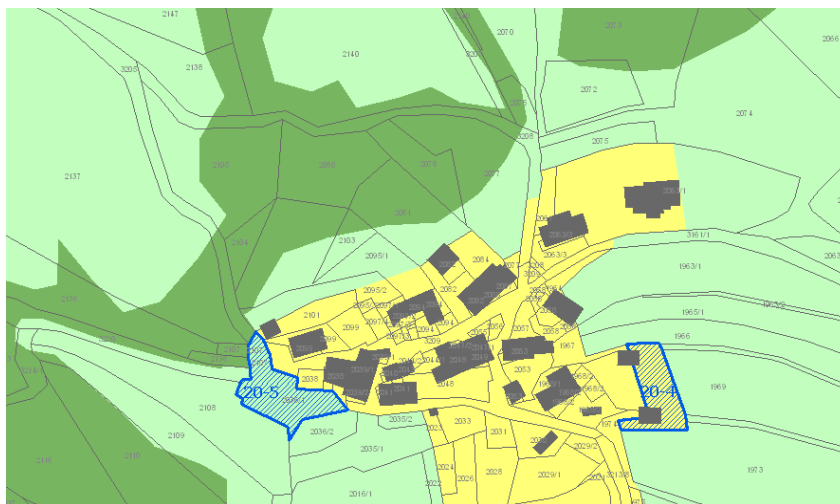
<i>priloge</i>	- Izsek iz veljavnega prostorskega akta - Izsek iz dopolnjenega osnutka OPN
<i>opomba</i>	



Slika 1: DOF (prikaz stanja) s prikazom prejete pobude



Slika 2: Veljavni plan (Spremembe in dopolnitve prostorskih sestavin dolgoročnega plana občine Nova Gorica za obdobje 1986-2000, dopolnjenega 2004) s prikazom poselitvenih enot (glej strokovne podlage – tematske analize, karta B) in dejansko rabo – GERK



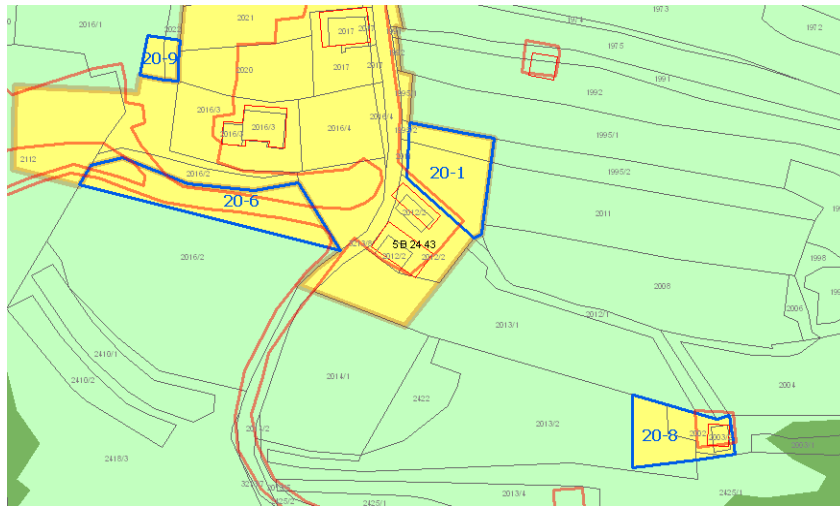
Slika 3: OPN s prikazom opredeljene pobude

OBRAZLOŽITEV POSEGA V PROSTOR

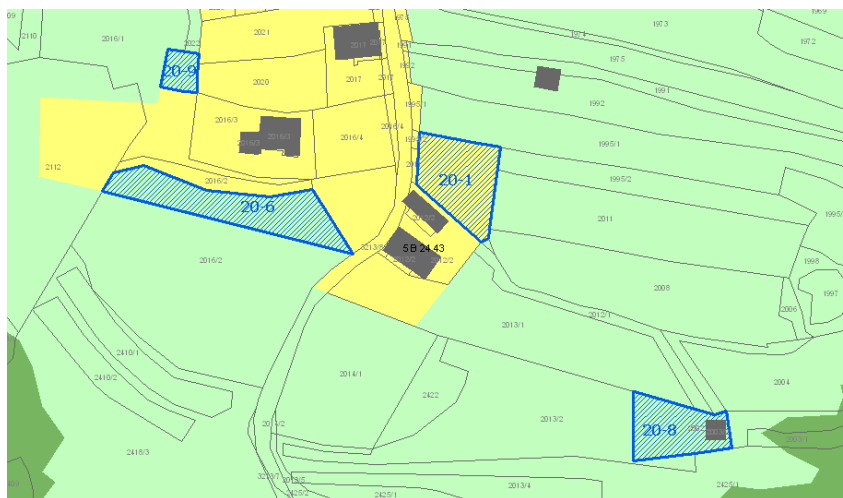
<i>A1 – Osnovni podatki o zemljišču</i>			
	št. TTN lista B2443	oznaka prejete vloge	RPE-zap.št. 20-6
<i>naselje</i>	Goljevica		
<i>k.o., parcelne številke (*=parcela je znotraj območja, p=pot)</i>	Anhovo 2016/2- del		
<i>raba zemljišča</i> - <i>planska (K1, K2, G,...)</i> - <i>dejanska (travnik, pašnik,...)</i> - <i>kategorija (CORINE LANDCOVER)</i>	S Travnik		
<i>predlog velikosti posega (ha)</i>	0,09		
<i>A2 – Podatki o pobudi</i>			
<i>lastništvo (ni preverjeno!)</i>			
<i>pobudnik spremembe plana</i>	S- Občina Kanal ob Soči		
<i>želeni namen prostora</i>	Iz S v K1 -renaturacija		
<i>A3 – Stališče iz vidika poselitve</i>			
<i>zakonska podlaga</i>			
<i>predvideni načini urejanja obrazložitev urbanističnih/ ruralnih parametrov posega</i>	PIP Ker je zemljišče del ambienta meje poselitvene enote Goljevica, vendar ne spada v njeno razvojno območje, je renaturacija iz stavbnega v izvorno rabo, torej v območje kmetijskih zemljišč, smiselna in potrebna .		
<i>obrazložitev kmetijskih/ gozdarskih parametrov posega, pedološki ogled zemljišča</i>			
<i>Velikost sprejemljivega posega</i>	0,09		
<i>Opredeljena namenska raba</i>	K1		
<i>priloge</i>	- Izsek iz veljavnega prostorskega akta - Izsek iz dopolnjenega osnutka OPN		
<i>opomba</i>			



Slika 1: DOF (prikaz stanja) s prikazom prejete pobude



Slika 2: Veljavni plan (Spremembe in dopolnitve prostorskih sestavin dolgoročnega plana občine Nova Gorica za obdobje 1986-2000, dopolnjenega 2004) s prikazom poselitvenih enot (glej strokovne podlage – tematske analize, karta B) in dejansko rabo – GERK



Slika 3: OPN s prikazom opredeljene pobude

OBRAZLOŽITEV POSEGA V PROSTOR

<i>A1 – Osnovni podatki o zemljišču</i>			
	št. TTN lista B2443	oznaka prejete vloge	RPE-zap.št. 20-8
<i>naselje</i>	Goljevica		
<i>k.o., parcelne številke (*=parcela je znotraj območja, p=pot)</i>	Anhovo 2003/2, 2013/2-del, 2002-del, 2425/1-del		
<i>raba zemljišča</i> - <i>planska (K1, K2, G,...)</i> - <i>dejanska (travnik, pašnik,...)</i> - <i>kategorija (CORINE LANDCOVER)</i>	S Stavbišče s funkcionalnim zemljiščem, gozd		
<i>predlog velikosti posega (ha)</i>	0,05		

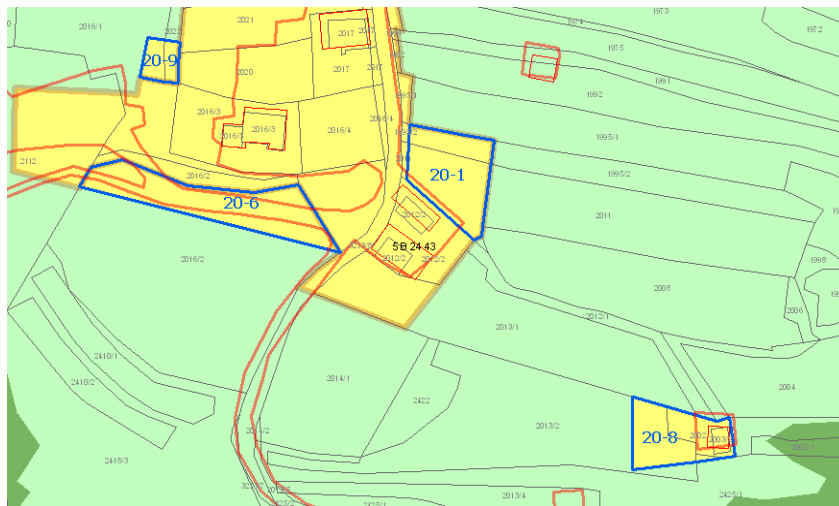
<i>A2 – Podatki o pobudi</i>	
<i>lastništvo (ni preverjeno!)</i>	
<i>pobudnik spremembe plana</i>	S- Občina Kanal ob Soči
<i>želeni namen prostora</i>	Iz S v K2 -renaturacija

<i>A3 – Stališče iz vidika poselitve</i>	
<i>zakonska podlaga</i>	
<i>predvideni načini urejanja urbanističnih/ ruralnih parametrov posega</i>	PIP Predmetno stavbno zemljišče leži v odprtem prostoru kulturne krajine, s stavbami. Gradnje novejšega izvora nimajo utemeljitve z avtohtono lokacijo in predstavljajo fenomen razpršene gradnje, kar z vidika aktualnih zakonskih izhodišč, ob upoštevanju strokovnih podlag, ni sprejemljivo. Zato se, kot ukrep uskladitve dejanskega stanja prostorskega akta z OPN po novi zakonodaji (Pravilnik o vsebini, obliki in načinu priprave občinskega prostorskega načrta ter pogojih za določitev območij sanacij razpršene gradnje in območij za razvoj in širitev naselij, UL št. 99/2007 z dne 30.10.2007 in Izvajanje določb ZPNačrt – 5. Priporočila in pojasnila MOP 11.7.2008) zemljišče renaturira v izvorno namensko rabo (K2), stavbam pa se ohranja fundus.
<i>obrazložitev kmetijskih/ gozdarskih parametrov posega, pedološki ogled zemljišča</i>	
<i>Velikost sprejemljivega posega</i>	0,05
<i>Opredeljena namenska raba</i>	K2

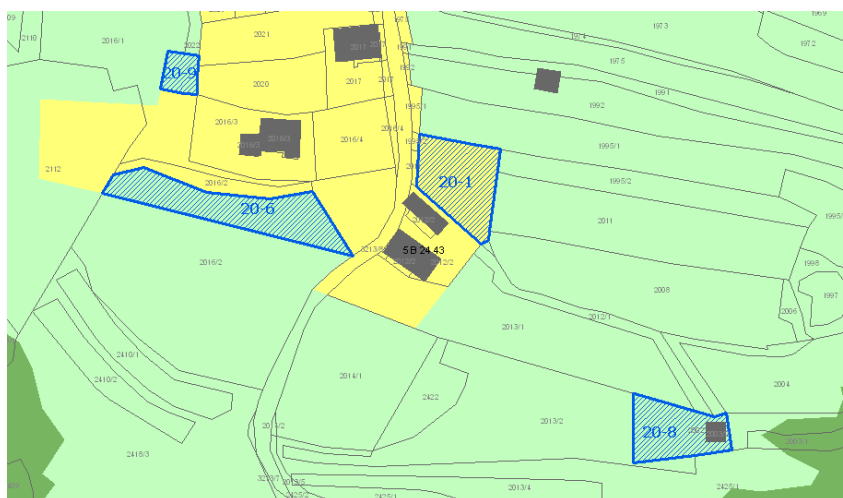
<i>priloge</i>	- Izsek iz veljavnega prostorskega akta - Izsek iz dopoljenega osnutka OPN
<i>opomba</i>	



Slika 1: DOF (prikaz stanja) s prikazom prejete pobude



Slika 2: Veljavni plan (Spremembe in dopolnitve prostorskih sestavin dolgoročnega plana občine Nova Gorica za obdobje 1986-2000, dopolnjenega 2004) s prikazom poselitvenih enot (glej strokovne podlage – tematske analize, karta B) in dejansko rabo – GERK



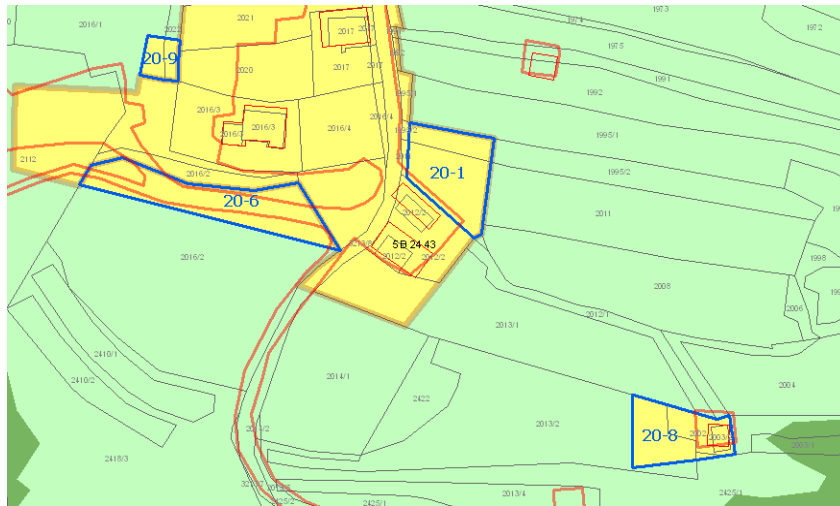
Slika 3: OPN s prikazom opredeljene pobude

OBRAZLOŽITEV POSEGA V PROSTOR

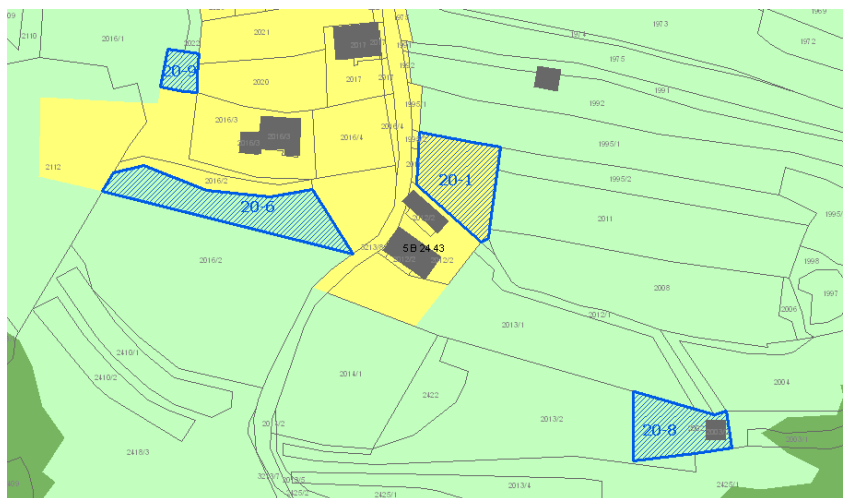
<i>A1 – Osnovni podatki o zemljišču</i>			
	št. TTN lista B2443	oznaka prejete vloge	RPE-zap.št. 20-9
<i>naselje</i>	Goljevica		
<i>k.o., parcelne številke (*=parcela je znotraj območja, p=pot)</i>	Anhovo 2022-del, 2016/1-del		
<i>raba zemljišča</i> - <i>planska (K1, K2, G,...)</i> - <i>dejanska (travnik, pašnik,...)</i> - <i>kategorija (CORINE LANDCOVER)</i>	S Travnik, njiva		
<i>predlog velikosti posega (ha)</i>	0,01		
<i>A2 – Podatki o pobudi</i>			
<i>lastništvo (ni preverjeno!)</i>			
<i>pobudnik spremembe plana</i>	S- Občina Kanal ob Soči		
<i>želeni namen prostora</i>	Iz S v K1 -renaturacija		
<i>A3 – Stališče iz vidika poselitve</i>			
<i>zakonska podlaga</i>			
<i>predvideni načini urejanja</i>	PIP		
<i>obrazložitev urbanističnih/ ruralnih parametrov posega</i>	Ker je zemljišče del ambienta meje poselitvene enote Goljevica, vendar ne spada v njeno razvojno območje, je renaturacija iz stavbnega v izvorno rabo, torej v območje kmetijskih zemljišč, smiselna in potrebna .		
<i>obrazložitev kmetijskih/ gozdarskih parametrov posega, pedološki ogled zemljišča</i>			
<i>Velikost sprejemljivega posega</i>	0,01		
<i>Opremljena namenska raba</i>	K1		
<i>priloge</i>	- Izsek iz veljavnega prostorskega akta - Izsek iz dopolnjenega osnutka OPN		
<i>opomba</i>			



Slika 1: DOF (prikaz stanja) s prikazom prejete pobude



Slika 2: Veljavni plan (Spremembe in dopolnitve prostorskih sestavin dolgoročnega plana občine Nova Gorica za obdobje 1986-2000, dopolnjenega 2004) s prikazom poselitvenih enot (glej strokovne podlage – tematske analize, karta B) in dejansko rabo – GERK



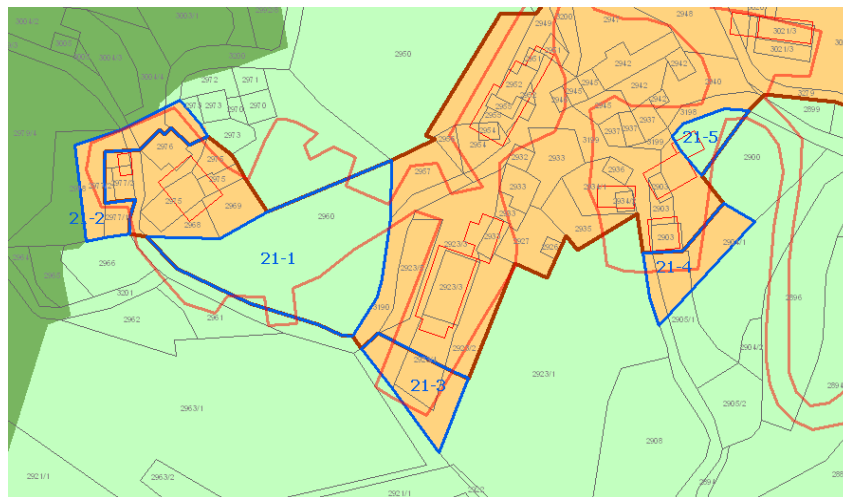
Slika 3: OPN s prikazom opredeljene pobude

OBRAZLOŽITEV POSEGA V PROSTOR

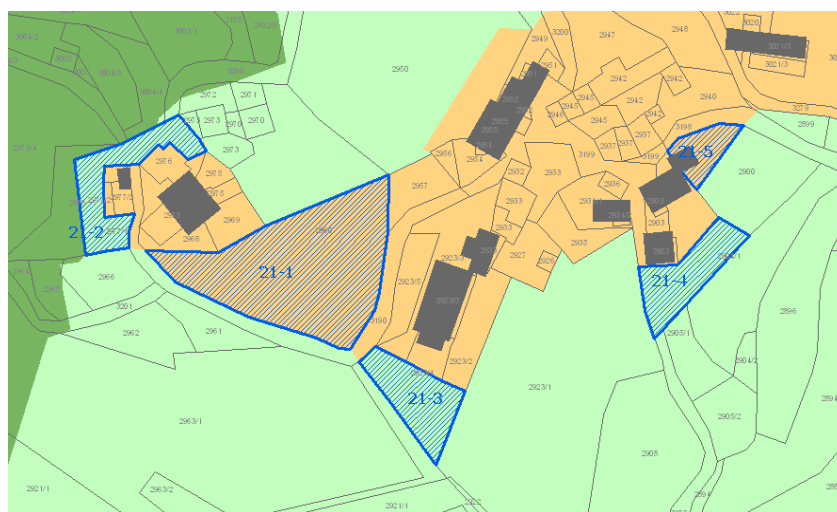
<i>A1 – Osnovni podatki o zemljišču</i>			
	št. TTN lista B2432	oznaka prejete vloge	RPE-zap.št. 21-1
<i>naselje</i>	Kamenca nad Ložicami		
<i>k.o., parcelne številke (*=parcela je znotraj območja, p=pot)</i>	Anhovo 2960-del		
<i>raba zemljišča</i> - <i>planska (K1, K2, G,...)</i> - <i>dejanska (travnik, pašnik,...)</i> - <i>kategorija (CORINE LANDCOVER)</i>	K1 Travnik		
<i>predlog velikosti posega (ha)</i>	0,22		
<i>A2 – Podatki o pobudi</i>			
<i>lastništvo (ni preverjeno!)</i>			
<i>pobudnik spremembe plana</i>			
<i>želeni namen prostora</i>	Iz K1 v A- gradnja hiše ali vikenda		
<i>A3 – Stališče iz vidika poselitve</i>			
<i>zakonska podlaga</i>			
<i>predvideni načini urejanja</i>	PIP		
<i>obrazložitev urbanističnih/ ruralnih parametrov posega</i>	Zemljišče spada v razvojno območje poselitvene enote, zato je prerazvrstitev v območje stavbnih zemljišč z vidika poselitve sprejemljivo.		
<i>obrazložitev kmetijskih/ gozdarskih parametrov posega, pedološki ogled zemljišča</i>			
<i>Velikost sprejemljivega posega</i>	0,14		
<i>Opredeljena namenska raba</i>	A		
<i>priloge</i>	- Izsek iz veljavnega prostorskega akta - Izsek iz dopoljenega osnutka OPN		
<i>opomba</i>			



Slika 1: DOF (prikaz stanja) s prikazom prejete pobude



Slika 2: Veljavni plan (Spremembe in dopolnitve prostorskih sestavin dolgoročnega plana občine Nova Gorica za obdobje 1986-2000, dopolnjenega 2004) s prikazom poselitvenih enot (glej strokovne podlage – tematske analize, karta B) in dejansko rabo – GERK



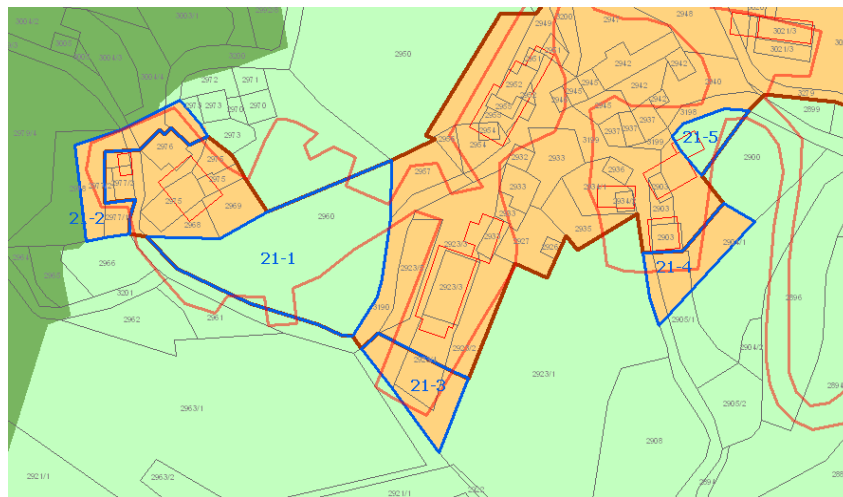
Slika 3: OPN s prikazom opredeljene pobude

OBRAZLOŽITEV POSEGA V PROSTOR

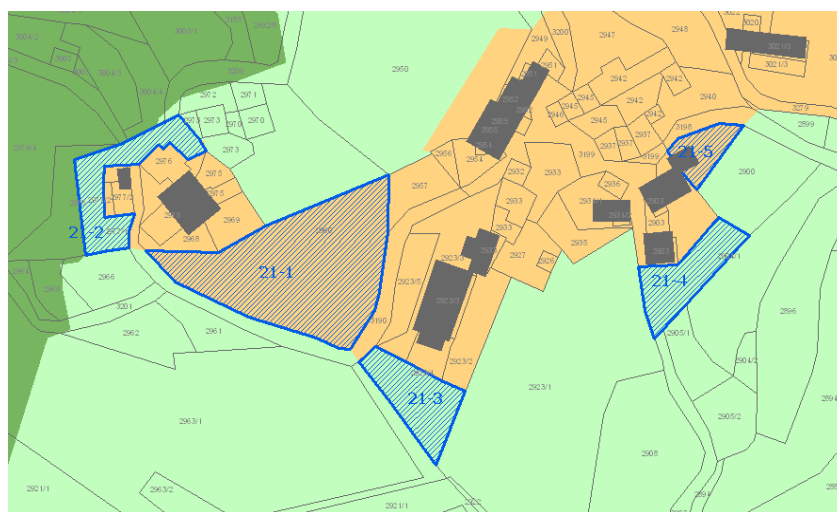
<i>A1 – Osnovni podatki o zemljišču</i>			
	št. TTN lista B2432	oznaka prejete vloge	RPE-zap.št. 21-2
<i>naselje</i>	Kamenca nad Ložicami		
<i>k.o., parcelne številke</i> (*=parcela je znotraj območja, p=pot)	Anhovo 2978-del, 2977/1, 3004/4-del, 3190-del, 3200-del		
<i>raba zemljišča</i> - <i>planska (K1, K2, G,...)</i> - <i>dejanska (travnik, pašnik,...)</i> - <i>kategorija (CORINE LANDCOVER)</i>	S Travnik		
<i>predlog velikosti posega (ha)</i>	0,04		
<i>A2 – Podatki o pobudi</i>			
<i>lastništvo (ni preverjeno!)</i>			
<i>pobudnik spremembe plana</i>	S- Občina Kanal ob Soči		
<i>želeni namen prostora</i>	Iz S v K2 -renaturacija		
<i>A3 – Stališče iz vidika poselitve</i>			
<i>zakonska podlaga</i>			
<i>predvideni načini urejanja</i>	PIP		
<i>obrazložitev urbanističnih/ ruralnih parametrov posega</i>	Ker je zemljišče del ambienta meje poselitvene enote, vendar ne spada v njeno razvojno območje, je renaturacija iz stavbnega v izvorno rabo, torej v območje kmetijskih zemljišč, smiselna in potrebna.		
<i>obrazložitev kmetijskih/ gozdarskih parametrov posega, pedološki ogled zemljišča</i>			
<i>Velikost sprejemljivega posega</i>	0,04		
<i>Opredeljena namenska raba</i>	K2		
<i>priloge</i>	- Izsek iz veljavnega prostorskega akta - Izsek iz dopoljenega osnutka OPN		
<i>opomba</i>			



Slika 1: DOF (prikaz stanja) s prikazom prejete pobude



Slika 2: Veljavni plan (Spremembe in dopolnitve prostorskih sestavin dolgoročnega plana občine Nova Gorica za obdobje 1986-2000, dopolnjenega 2004) s prikazom poselitvenih enot (glej strokovne podlage – tematske analize, karta B) in dejansko rabo – GERK



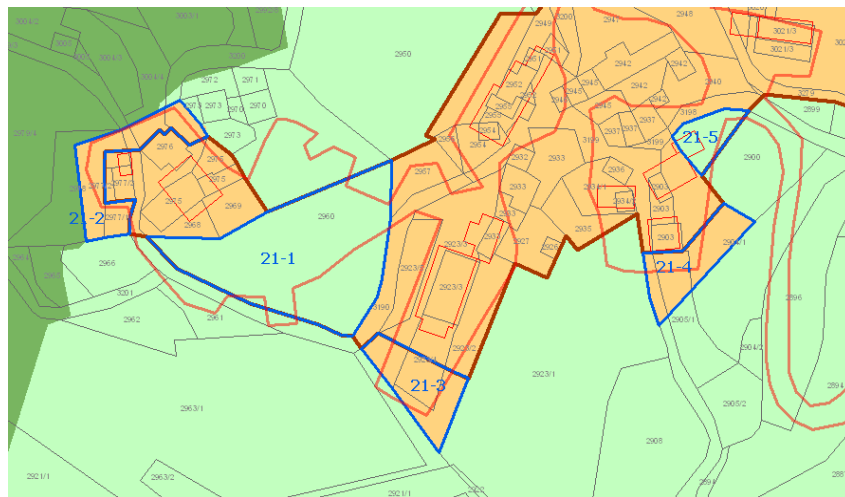
Slika 3: OPN s prikazom opredeljene pobude

OBRAZLOŽITEV POSEGA V PROSTOR

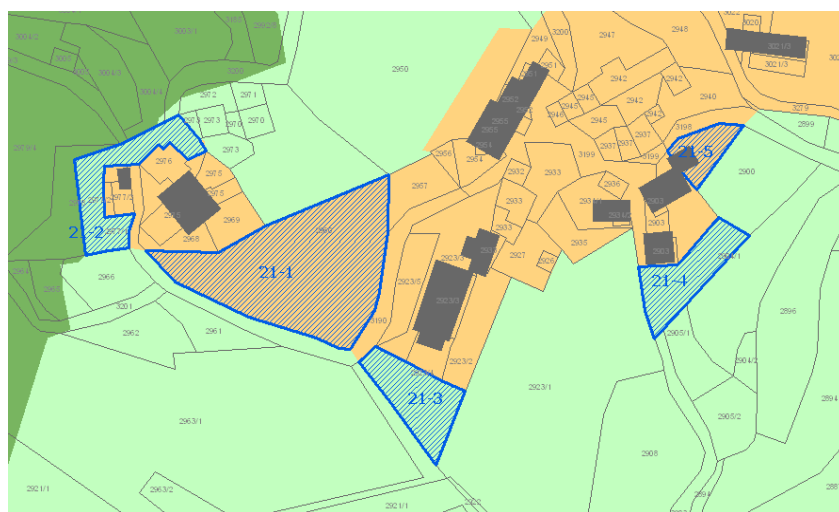
<i>A1 – Osnovni podatki o zemljišču</i>			
	št. TTN lista B2432	oznaka prejete vloge	RPE-zap.št. 21-3
<i>naselje</i>	Kamenca nad Ložicami		
<i>k.o., parcelne številke</i> (*=parcela je znotraj območja, p=pot)	Anhovo 2923/4-del, 2923/3-del, 2923/2-del		
<i>raba zemljišča</i> - <i>planska</i> (K1, K2, G,...) - <i>dejanska</i> (travnik, pašnik,...) - <i>kategorija</i> (CORINE LANDCOVER)	S Travnik		
<i>predlog velikosti posega (ha)</i>	0,03		
<i>A2 – Podatki o pobudi</i>			
<i>lastništvo (ni preverjeno!)</i>	S- Občina Kanal ob Soči		
<i>pobudnik spremembe plana</i>	Iz S v K1- renaturacija		
<i>želeni namen prostora</i>			
<i>A3 – Stališče iz vidika poselitve</i>			
<i>zakonska podlaga</i>			
<i>predvideni načini urejanja</i>	PIP		
<i>obrazložitev</i> <i>urbanističnih/ ruralnih</i> <i>parametrov posega</i>	Ker je zemljišče del ambienta meje poselitvene enote, vendar ne spada v njeno razvojno območje, je renaturacija iz stavbnega v izvorno rabo, torej v območje kmetijskih zemljišč, smiselna in potrebna.		
<i>obrazložitev</i> <i>kmetijskih/ gozdarskih parametrov</i> <i>posega, pedološki ogled zemljišča</i>			
<i>Velikost sprejemljivega posega</i>	0,03		
<i>Opredeljena namenska raba</i>	K1		
<i>priloge</i>	- Izsek iz veljavnega prostorskega akta - Izsek iz dopoljenega osnutka OPN		
<i>opomba</i>			



Slika 1: DOF (prikaz stanja) s prikazom prejete pobude



Slika 2: Veljavni plan (Spremembe in dopolnitve prostorskih sestavin dolgoročnega plana občine Nova Gorica za obdobje 1986-2000, dopolnjenega 2004) s prikazom poselitvenih enot (glej strokovne podlage – tematske analize, karta B) in dejansko rabo – GERK



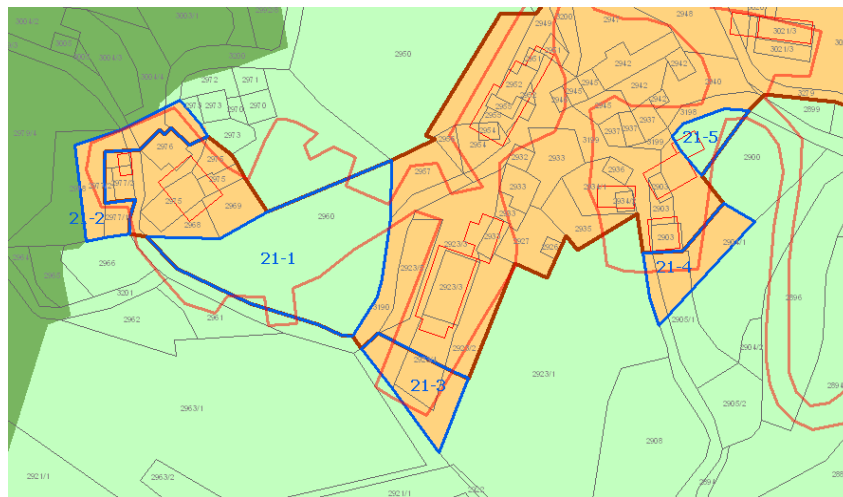
Slika 3: OPN s prikazom opredeljene pobude

OBRAZLOŽITEV POSEGA V PROSTOR

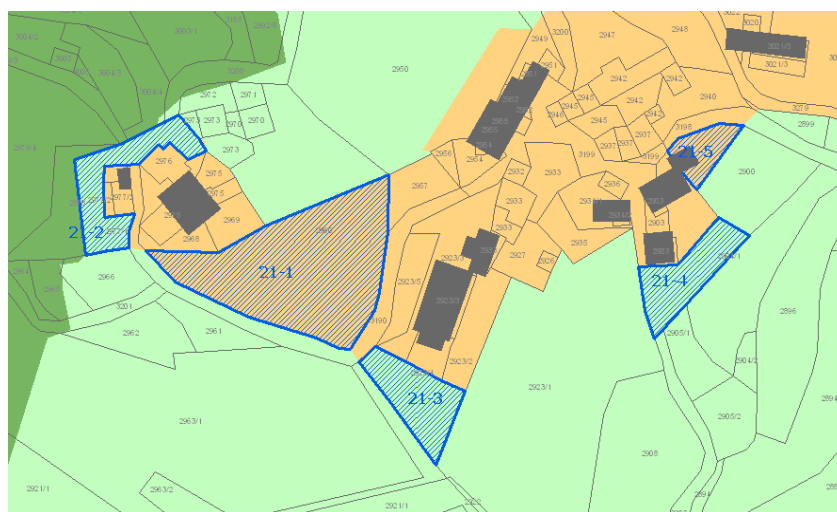
<i>A1 – Osnovni podatki o zemljišču</i>			
	št. TTN lista B2432	oznaka prejete vloge	RPE-zap.št. 21-4
<i>naselje</i>	Kamenca nad Ložicami		
<i>k.o., parcelne številke</i> (*=parcela je znotraj območja, p=pot)	Anhovo 3203-del, 3905/1-del,2904/1-del		
<i>raba zemljišča</i> - planska (K1, K2, G,...) - dejanska (travnik, pašnik,...) - kategorija (CORINE LANDCOVER)	S Travnik		
<i>predlog velikosti posega (ha)</i>	0,03		
<i>A2 – Podatki o pobudi</i>			
<i>lastništvo (ni preverjeno!)</i>			
<i>pobudnik spremembe plana</i>	S- Občina Kanal ob Soči		
<i>želeni namen prostora</i>	Iz S v K1- renaturacija		
<i>A3 – Stališče iz vidika poselitve</i>			
<i>zakonska podlaga</i>			
<i>predvideni načini urejanja</i>	PIP		
<i>obrazložitev urbanističnih/ ruralnih parametrov posega</i>	Ker je zemljišče del ambienta meje poselitvene enote, vendar ne spada v njeno razvojno območje, je renaturacija iz stavbnega v izvorno rabo, torej v območje kmetijskih zemljišč, smiselna in potrebna.		
<i>obrazložitev kmetijskih/ gozdarskih parametrov posega, pedološki ogled zemljišča</i>			
<i>Velikost sprejemljivega posega</i>	0,03		
<i>Opremljena namenska raba</i>	K1		
<i>priloge</i>	- Izsek iz veljavnega prostorskega akta - Izsek iz dopolnjenega osnutka OPN		
<i>opomba</i>			



Slika 1: DOF (prikaz stanja) s prikazom prejete pobude



Slika 2: Veljavni plan (Spremembe in dopolnitve prostorskih sestavin dolgoročnega plana občine Nova Gorica za obdobje 1986-2000, dopolnjenega 2004) s prikazom poselitvenih enot (glej strokovne podlage – tematske analize, karta B) in dejansko rabo – GERK



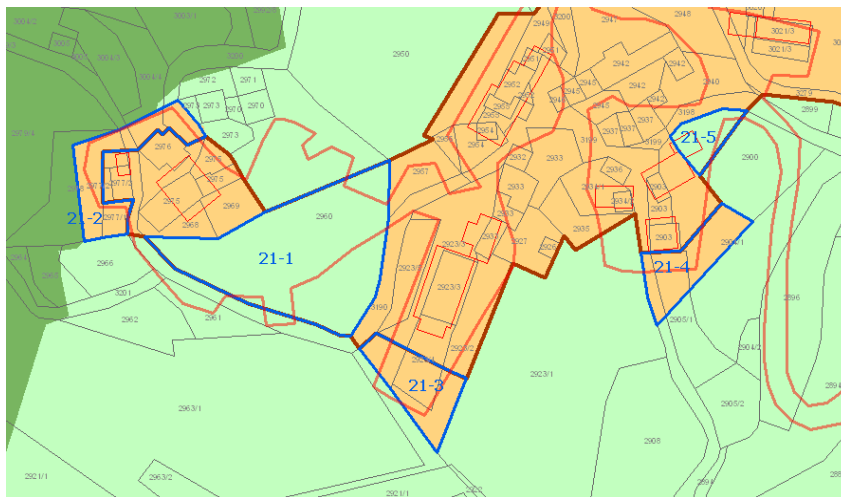
Slika 3: OPN s prikazom opredeljene pobude

OBRAZLOŽITEV POSEGA V PROSTOR

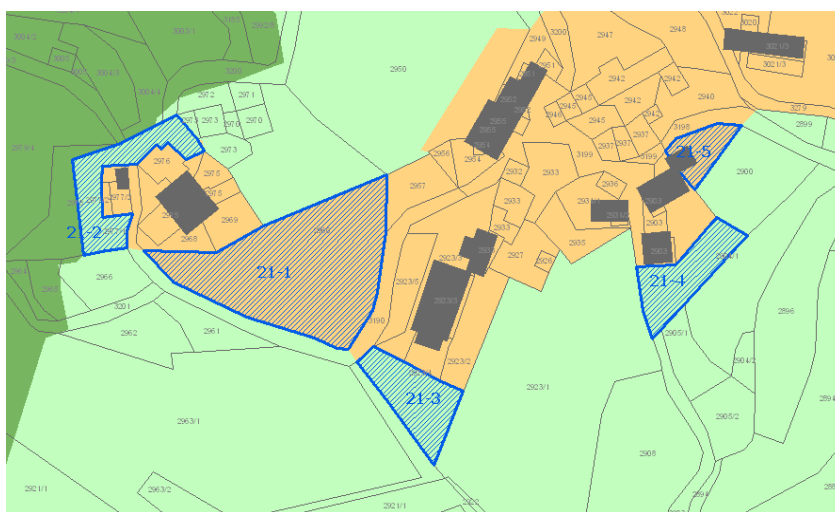
<i>A1 – Osnovni podatki o zemljišču</i>			
	št. TTN lista B2432	oznaka prejete vloge	RPE-zap.št. 21-5
<i>naselje</i>	Kamenca nad Ložicami		
<i>k.o., parcelne številke</i> <i>(*=parcela je znotraj območja,</i> <i>p=pot)</i>	Anhovo 2900-del		
<i>raba zemljišča</i> - <i>planska (K1, K2, G,...)</i> - <i>dejanska (travnik, pašnik,...)</i> - <i>kategorija (CORINE</i> <i>LANDCOVER)</i>	K1 Stavbišče s funkcionalnim zemljiščem		
<i>predlog velikosti posega (ha)</i>	0,02		
<i>A2 – Podatki o pobudi</i>			
<i>lastništvo (ni preverjeno!)</i>			
<i>pobudnik spremembe plana</i>	S- Občina Kanal ob Soči		
<i>želeni namen prostora</i>	Iz K1 v A up		
<i>A3 – Stališče iz vidika poselitve</i>			
<i>zakonska podlaga</i>			
<i>predvideni načini urejanja</i>	PIP		
<i>obrazložitev</i> <i>urbanističnih/ ruralnih</i> <i>parametrov posega</i>	Zemljišče spada v območje obstoječe poselitvene enote in hkrati obstoječe stavbne strukture. V kontekstu revidiranja OPN je ozek del zemljišča smiselno prerazvrstiti v območje stavbnih zemljišč.		
<i>obrazložitev</i> <i>kmetijskih/ gozdarskih parametrov</i> <i>posega, pedološki ogled zemljišča</i>			
<i>Velikost sprejemljivega posega</i>	0,02		
<i>Opredeljena namenska raba</i>	A up		
<i>priloge</i>	- Izsek iz veljavnega prostorskega akta - Izsek iz dopoljenega osnutka OPN		
<i>opomba</i>			



Slika 1: DOF (prikaz stanja) s prikazom prejete pobude




Slika 2: Veljavni plan (Spremembe in dopolnitve prostorskih sestavin dolgoročnega plana občine Nova Gorica za obdobje 1986-2000, dopolnjenega 2004) s prikazom poselitvenih enot (glej strokovne podlage – tematske analize, karta B) in dejansko rabo – GERK



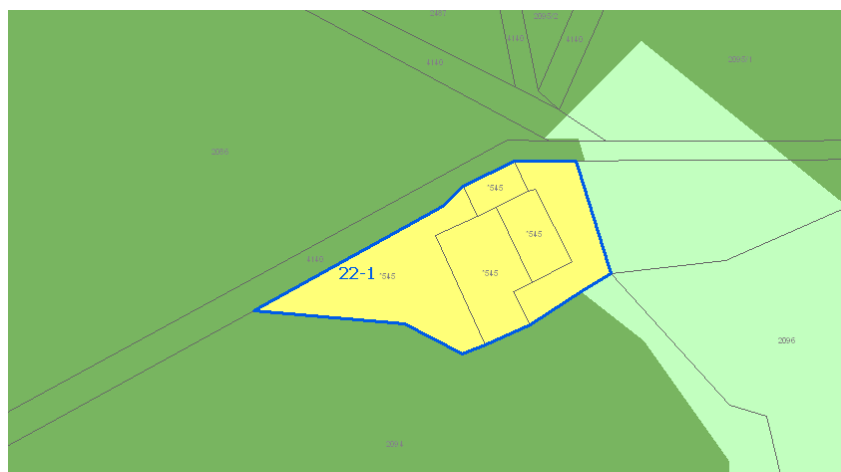
Slika 3: OPN s prikazom opredeljene pobude

OBRAZLOŽITEV POSEGA V PROSTOR

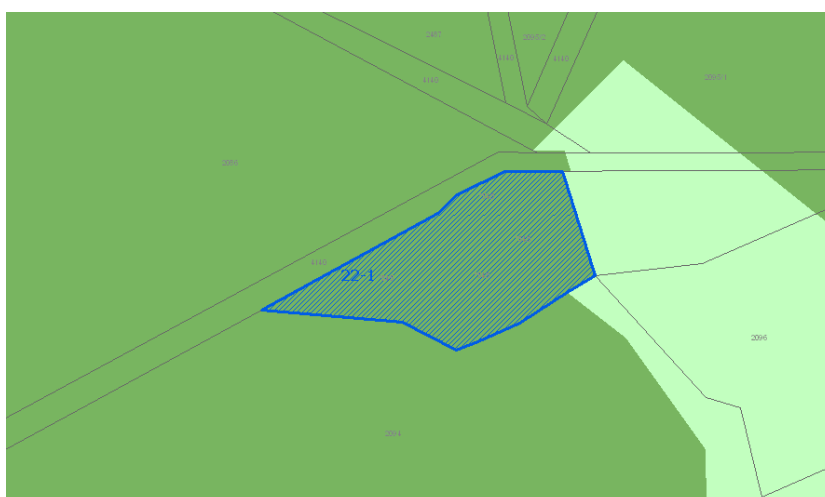
<i>A1 – Osnovni podatki o zemljišču</i>			
	št. TTN lista B2303	oznaka prejete vloge	RPE-zap.št. 22-1
<i>naselje</i>	Zagomila		
<i>k.o., parcelne številke</i> (*=parcela je znotraj območja, p=pot)	Deskle *545, 2094-del		
<i>raba zemljišča</i> - planska (K1, K2, G,...) - dejanska (travnik, pašnik,...) - kategorija (CORINE LANDCOVER)	S Gozd		
<i>predlog velikosti posega (ha)</i>	0,04		
<i>A2 – Podatki o pobudi</i>			
<i>lastništvo (ni preverjeno!)</i>			
<i>pobudnik spremembe plana</i>	S- Občina Kanal ob Soči		
<i>želeni namen prostora</i>	Renaturacija- iz S v G		
<i>A3 – Stališče iz vidika poselitve</i>			
<i>zakonska podlaga</i>			
<i>predvideni načini urejanja</i>	PIP		
<i>obrazložitev urbanističnih/ ruralnih parametrov posega</i>	Ker je zemljišče del odprtega prostora kulturne krajine in ne spada v razvojno območje katere od poselitvenih enot, je renaturacija iz stavbnega v izvorno rabo – torej v območje gozdnih zemljišč smiselna in potrebna.		
<i>obrazložitev kmetijskih/ gozdarskih parametrov posega, pedološki ogled zemljišča</i>			
<i>Velikost sprejemljivega posega</i>	0,04		
<i>Opredeljena namenska raba</i>	G		
<i>priloge</i>	- Izsek iz veljavnega prostorskega akta - Izsek iz dopoljenega osnutka OPN		
<i>opomba</i>			



Slika 1: DOF (prikaz stanja) s prikazom prejete pobude



Slika 2: Veljavni plan (Spremembe in dopolnitve prostorskih sestavin dolgoročnega plana občine Nova Gorica za obdobje 1986-2000, dopolnjenega 2004) s prikazom poselitvenih enot (glej strokovne podlage – tematske analize, karta B) in dejansko rabo – GERK



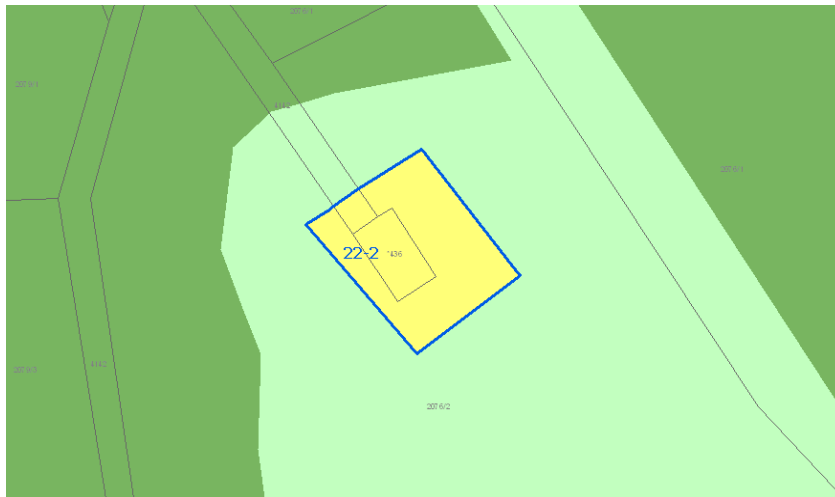
Slika 3: OPN s prikazom opredeljene pobude

OBRAZLOŽITEV POSEGA V PROSTOR

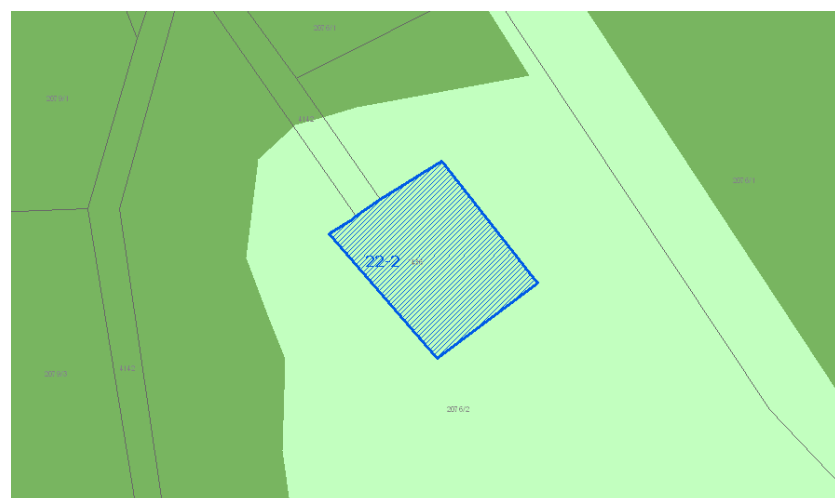
<i>A1 – Osnovni podatki o zemljišču</i>			
	št. TTN lista B2303	oznaka prejete vloge	RPE-zap.št. 22-2
<i>naselje</i>	Zagomila		
<i>k.o., parcelne številke (*=parcela je znotraj območja, p=pot)</i>	Deskle *436, 2076/2-del		
<i>raba zemljišča</i> - <i>planska (K1, K2, G,...)</i> - <i>dejanska (travnik, pašnik,...)</i> - <i>kategorija (CORINE LANDCOVER)</i>	S Travnik		
<i>predlog velikosti posega (ha)</i>	0,05		
<i>A2 – Podatki o pobudi</i>			
<i>lastništvo (ni preverjeno!)</i>			
<i>pobudnik spremembe plana</i>	S- Občina Kanal ob Soči		
<i>želeni namen prostora</i>	Renaturacija- iz S v K2		
<i>A3 – Stališče iz vidika poselitve</i>			
<i>zakonska podlaga</i>			
<i>predvideni načini urejanja obrazložitev urbanističnih/ ruralnih parametrov posega</i>	PIP Ker je zemljišče del odprtega prostora kulturne krajine in ne spada v razvojno območje katere od poselitvenih enot, je renaturacija iz stavbnega v izvorno rabo – torej v območje kmetijskih zemljišč smiselna in potrebna .		
<i>obrazložitev kmetijskih/ gozdarskih parametrov posega, pedološki ogled zemljišča</i>			
<i>Velikost sprejemljivega posega</i>	0,05		
<i>Opredeljena namenska raba</i>	K2		
<i>priloge</i>	- Izsek iz veljavnega prostorskega akta - Izsek iz dopolnjenega osnutka OPN		
<i>opomba</i>			



Slika 1: DOF (prikaz stanja) s prikazom prejete pobude



Slika 2: Veljavni plan (Spremembe in dopolnitve prostorskih sestavin dolgoročnega plana občine Nova Gorica za obdobje 1986-2000, dopolnjenega 2004) s prikazom poselitvenih enot (glej strokovne podlage – tematske analize, karta B) in dejansko rabo – GERK



Slika 3: OPN s prikazom opredeljene pobude

OBRAZLOŽITEV POSEGA V PROSTOR

<i>A1 – Osnovni podatki o zemljišču</i>			
	št. TTN lista B2303	oznaka prejete vloge	RPE-zap.št. 22-3
<i>naselje</i>	Zagomila		
<i>k.o., parcelne številke</i> <i>(*=parcela je znotraj območja,</i> <i>p=pot)</i>	Deskle *471, 2017/2-del, 4095/11-del		
<i>raba zemljišča</i> - <i>planska (K1, K2, G,...)</i> - <i>dejanska (travnik, pašnik,...)</i> - <i>kategorija (CORINE</i> <i>LANDCOVER)</i>	S Gozd		
<i>predlog velikosti posega (ha)</i>	0,08		
<i>A2 – Podatki o pobudi</i>			
<i>lastništvo (ni preverjeno!)</i>			
<i>pobudnik spremembe plana</i>	S- Občina Kanal ob Soči		
<i>želeni namen prostora</i>	Renaturacija- iz S v K2		
<i>A3 – Stališče iz vidika poselitve</i>			
<i>zakonska podlaga</i>			
<i>predvideni načini urejanja</i>	PIP		
<i>obrazložitev</i> <i>urbanističnih/ ruralnih</i> <i>parametrov posega</i>	Ker je zemljišče del odprtega prostora kulturne krajine in ne spada v razvojno območje katere od poselitvenih enot, je renaturacija iz stavbnega zemljišča v izvorno rabo – torej v območje kmetijskih zemljišč smiselna in potrebna.		
<i>obrazložitev</i> <i>kmetijskih/ gozdarskih parametrov</i> <i>posega, pedološki ogled zemljišča</i>			
<i>Velikost sprejemljivega posega</i>	0,08		
<i>Opredeljena namenska raba</i>	K2		
<i>priloge</i>	- Izsek iz veljavnega prostorskega akta - Izsek iz dopoljenega osnutka OPN		
<i>opomba</i>			



Slika 1: DOF (prikaz stanja) s prikazom prejete pobude



Slika 2: Veljavni plan (Spremembe in dopolnitve prostorskih sestavin dolgoročnega plana občine Nova Gorica za obdobje 1986-2000, dopolnjenega 2004) s prikazom poselitvenih enot (glej strokovne podlage – tematske analize, karta B) in dejansko rabo – GERK



Slika 3: OPN s prikazom opredeljene pobude

OBRAZLOŽITEV POSEGA V PROSTOR

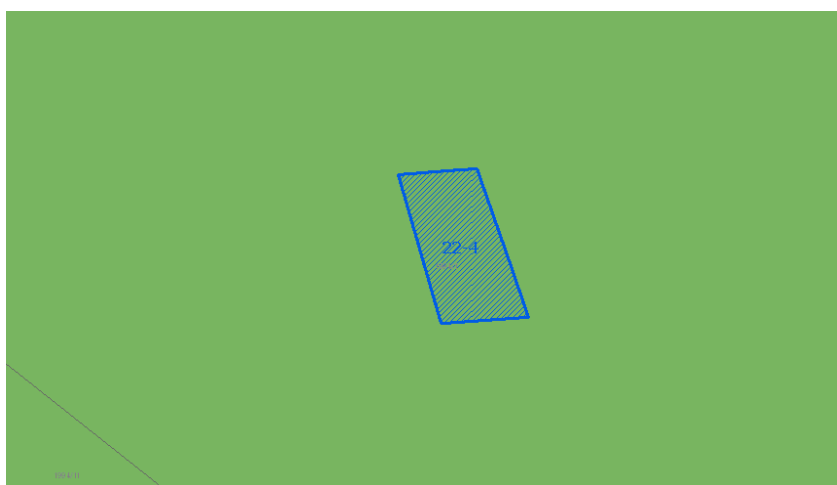
<i>A1 – Osnovni podatki o zemljišču</i>			
	št. TTN lista B2303	oznaka prejete vloge	RPE-zap.št. 22-4
<i>naselje</i>	Zagomila		
<i>k.o., parcelne številke</i> (*=parcela je znotraj območja, p=pot)	Deskle 1994/1-del		
<i>raba zemljišča</i> - planska (K1, K2, G,...) - dejanska (travnik, pašnik,...) - kategorija (CORINE LANDCOVER)	S Gozd, cestišče		
<i>predlog velikosti posega (ha)</i>	0,05		
<i>A2 – Podatki o pobudi</i>			
<i>lastništvo (ni preverjeno!)</i>			
<i>pobudnik spremembe plana</i>	S- Občina Kanal ob Soči		
<i>želeni namen prostora</i>	Renaturacija- iz S v G		
<i>A3 – Stališče iz vidika poselitve</i>			
<i>zakonska podlaga</i>			
<i>predvideni načini urejanja</i>	PIP		
<i>obrazložitev urbanističnih/ ruralnih parametrov posega</i>	Ker je zemljišče del odprtega prostora kulturne krajine in ne spada v razvojno območje katere od poselitvenih enot, je renaturacija iz stavbnega zemljišča v izvorno rabo – torej v območje gozdnih zemljišč smiselna in potrebna .		
<i>obrazložitev kmetijskih/ gozdarskih parametrov posega, pedološki ogled zemljišča</i>			
<i>Velikost sprejemljivega posega</i>	0,05		
<i>Opremljena namenska raba</i>	G		
<i>priloge</i>	- Izsek iz veljavnega prostorskega akta - Izsek iz dopolnjenega osnutka OPN		
<i>opomba</i>			



Slika 1: DOF (prikaz stanja) s prikazom prejete pobude



Slika 2: Veljavni plan (Spremembe in dopolnitve prostorskih sestavin dolgoročnega plana občine Nova Gorica za obdobje 1986-2000, dopolnjenega 2004) s prikazom poselitvenih enot (glej strokovne podlage – tematske analize, karta B) in dejansko rabo – GERK



Slika 3: OPN s prikazom opredeljene pobude

OBRAZLOŽITEV POSEGA V PROSTOR

<i>A1 – Osnovni podatki o zemljišču</i>			
	št. TTN lista B2303	oznaka prejete vloge	RPE-zap.št. 22-5
<i>naselje</i>	Zagomila		
<i>k.o., parcelne številke (*=parcela je znotraj območja, p=pot)</i>	Deskle 2195-del, 2190/5, 2190/4, 2191		
<i>raba zemljišča</i> - <i>planska (K1, K2, G,...)</i> - <i>dejanska (travnik, pašnik,...)</i> - <i>kategorija (CORINE LANDCOVER)</i>	K1 Stavbišče s funkcionalnim zemljiščem		
<i>predlog velikosti posega (ha)</i>	0,10		
<i>A2 – Podatki o pobudi</i>			
<i>lastništvo (ni preverjeno!)</i>			
<i>pobudnik spremembe plana</i>	S- Občina Kanal ob Soči		
<i>želeni namen prostora</i>	Iz K1 v A up- ureditev plana		
<i>A3 – Stališče iz vidika poselitve</i>			
<i>zakonska podlaga</i>			
<i>predvideni načini urejanja obrazložitev urbanističnih/ ruralnih parametrov posega</i>	PIP Zemljišče spada v območje obstoječe poselitvene enote in hkrati obstoječe stavbne strukture. V kontekstu revidiranja OPN je del zemljišča smiselno prerazvrstiti v območje stavbnih zemljišč.		
<i>obrazložitev kmetijskih/ gozdarskih parametrov posega, pedološki ogled zemljišča</i>			
<i>Velikost sprejemljivega posega</i>	0,10		
<i>Opredeljena namenska raba</i>	A up		
<i>priloge</i>	- Izsek iz veljavnega prostorskega akta - Izsek iz dopolnjenega osnutka OPN		
<i>opomba</i>			



Slika 1: DOF (prikaz stanja) s prikazom prejete pobude




Slika 2: Veljavni plan (Spremembe in dopolnitve prostorskih sestavin dolgoročnega plana občine Nova Gorica za obdobje 1986-2000, dopolnjenega 2004) s prikazom poselitvenih enot (glej strokovne podlage – tematske analize, karta B) in dejansko rabo – GERK



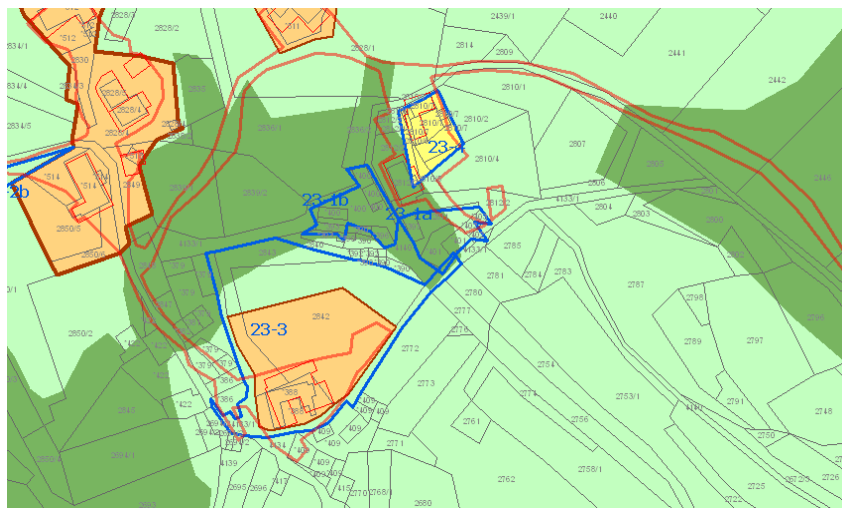
Slika 3: OPN s prikazom opredeljene pobude

OBRAZLOŽITEV POSEGA V PROSTOR

<i>A1 – Osnovni podatki o zemljišču</i>			
	št. TTN lista B2303	oznaka prejete vloge	RPE-zap.št. 23-1a
<i>naselje</i>	Zagora		
<i>k.o., parcelne številke</i> (*=parcela je znotraj območja, p=pot)	Deskle *397, *401, *402, *403, 2811		
<i>raba zemljišča</i> - <i>planska</i> (K1, K2, G,...) - <i>dejanska</i> (travnik, pašnik,...) - <i>kategorija</i> (CORINE LANDCOVER)	G, K2 Gozd		
<i>predlog velikosti posega (ha)</i>	0,07		
<i>A2 – Podatki o pobudi</i>			
<i>lastništvo (ni preverjeno!)</i>			
<i>pobudnik spremembe plana</i>			
<i>želeni namen prostora</i>	Iz G, K2 v S- gradnja stanovanjske hiše		
<i>A3 – Stališče iz vidika poselitve</i>			
<i>zakonska podlaga</i>			
<i>predvideni načini urejanja</i>	PIP		
<i>obrazložitev</i> <i>urbanističnih/ ruralnih</i> <i>parametrov posega</i>	Zemljišče leži zunaj razvojnega območja katere od poselitvenih enot. Zato prerazvrstitev iz območja kmetijskih v območje stavbnih zemljišč z vidika poselitve ni sprejemljiva .		
<i>obrazložitev</i> <i>kmetijskih/ gozdarskih parametrov</i> <i>posega, pedološki ogled zemljišča</i>			
<i>Velikost sprejemljivega posega</i>			
<i>Opredeljena namenska raba</i>			
			
<i>priloge</i>	<ul style="list-style-type: none"> - Izsek iz veljavnega prostorskega akta - Izsek iz dopolnjenega osnutka OPN 		
<i>opomba</i>			




Slika 1: DOF (prikaz stanja) s prikazom prejete pobude



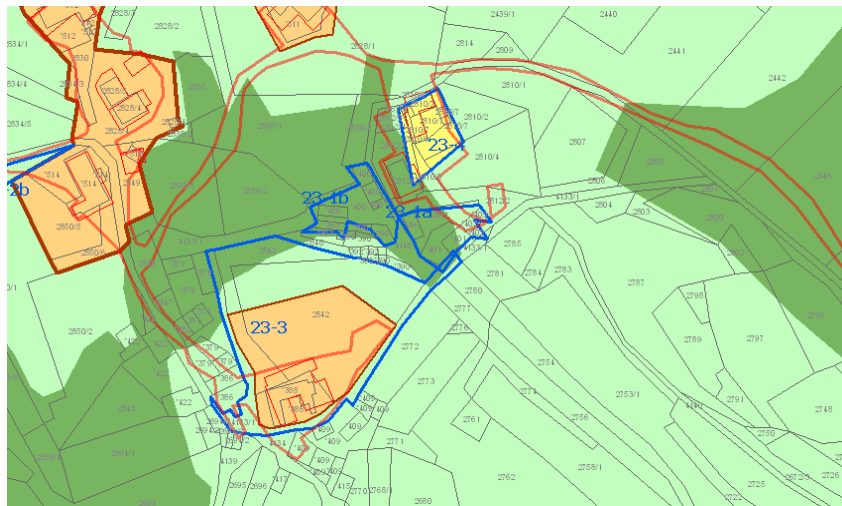
Slika 2: Veljavni plan (Spremembe in dopolnitve prostorskih sestavin dolgoročnega plana občine Nova Gorica za obdobje 1986-2000, dopolnjenega 2004) s prikazom poselitvenih enot (glej strokovne podlage – tematske analize, karta B) in dejansko rabo – GERK

OBRAZLOŽITEV POSEGA V PROSTOR

<i>A1 – Osnovni podatki o zemljišču</i>			
	št. TTN lista B2303	oznaka prejete vloge	RPE-zap.št. 23-1b
<i>naselje</i>	Zagora		
<i>k.o., parcelne številke (*=parcela je znotraj območja, p=pot)</i>	Deskle *393, *396, *400		
<i>raba zemljišča - planska (K1, K2, G,...) - dejanska (travnik, pašnik,...) - kategorija (CORINE LANDCOVER)</i>	G Gozd, travnik		
<i>predlog velikosti posega (ha)</i>	0,08		
<i>A2 – Podatki o pobudi</i>			
<i>lastništvo (ni preverjeno!)</i>			
<i>pobudnik spremembe plana</i>			
<i>želeni namen prostora</i>	Iz G v S- gradnja stanovanjske hiše		
<i>A3 – Stališče iz vidika poselitve</i>			
<i>zakonska podlaga</i>			
<i>predvideni načini urejanja obrazložitev urbanističnih/ ruralnih parametrov posega</i>	PIP Zemljišče leži zunaj razvojnega območja katere od poselitvenih enot. Zato prerazvrstitev iz območja kmetijskih v območje stavbnih zemljišč z vidika poselitve ni sprejemljiva .		
<i>obrazložitev kmetijskih/ gozdarskih parametrov posega, pedološki ogled zemljišča</i>			
<i>Velikost sprejemljivega posega</i>			
<i>Opredeljena namenska raba</i>			
			
<i>priloge</i>	<ul style="list-style-type: none"> - Izsek iz veljavnega prostorskega akta - Izsek iz dopolnjenega osnutka OPN 		
<i>opomba</i>			



Slika 1: DOF (prikaz stanja) s prikazom prejete pobude



Slika 2: Veljavni plan (Spremembe in dopolnitve prostorskih sestavin dolgoročnega plana občine Nova Gorica za obdobje 1986-2000, dopolnjenega 2004) s prikazom poselitvenih enot (glej strokovne podlage – tematske analize, karta B) in dejansko rabo – GERK

OBRAZLOŽITEV POSEGA V PROSTOR

<i>A1 – Osnovni podatki o zemljišču</i>			
	št. TTN lista B2303	oznaka prejete vloge	RPE-zap.št. 23-2a, b
<i>naselje</i>	Zagora		
<i>k.o., parcelne številke (*=parcela je znotraj območja, p=pot)</i>	Deskle 23-2a: 2875/2 23-2b: 2871/2, 2871/4		
<i>raba zemljišča</i> - <i>planska (K1, K2, G,...)</i> - <i>dejanska (travnik, pašnik,...)</i> - <i>kategorija (CORINE LANDCOVER)</i>	23-2a: G, K2 23-2b: G, K2 Gozd, cestišče		
<i>predlog velikosti posega (ha)</i>	23-2a: 0,44 23-2b: 0,45		

<i>A2 – Podatki o pobudi</i>	
<i>lastništvo (ni preverjeno!)</i>	
<i>pobudnik spremembe plana</i>	Občina Kanal ob Soči
<i>želeni namen prostora</i>	Iz G, K2 v S- stanovanjska gradnja

<i>A3 – Stališče iz vidika poselitve</i>	
<i>zakonska podlaga</i>	
<i>predvideni načini urejanja</i>	PIP
<i>obrazložitev urbanističnih/ ruralnih parametrov posega</i>	Zemljišče leži zunaj razvojnega območja katere od poselitenih enot. Zato prerazvrstitev iz območja kmetijskih v območje stavbnih zemljišč z vidika poselitve ni sprejemljiva.
<i>obrazložitev kmetijskih/ gozdarskih parametrov posega, pedološki ogled zemljišča</i>	
<i>Velikost sprejemljivega posega</i>	
<i>Opredeljena namenska raba</i>	



<i>priloge</i>	- Izsek iz veljavnega prostorskega akta - Izsek iz dopoljenega osnutka OPN
<i>opomba</i>	



Slika 1: DOF (prikaz stanja) s prikazom prejete pobude



Slika 2: Veljavni plan (Spremembe in dopolnitve prostorskih sestavin dolgoročnega plana občine Nova Gorica za obdobje 1986-2000, dopolnjenega 2004) s prikazom poselitvenih enot (glej strokovne podlage – tematske analize, karta B) in dejansko rabo – GERK

OBRAZLOŽITEV POSEGA V PROSTOR

<i>A1 – Osnovni podatki o zemljišču</i>			
	št. TTN lista B2303	oznaka prejete vloge	RPE-zap.št. 23-3
<i>naselje</i>	Zagora		
<i>k.o., parcelne številke</i> (*=parcela je znotraj območja, p=pot)	Deskle 2843, 2842, 388, 4133/1-del		
<i>raba zemljišča</i> - <i>planska (K1, K2, G,...)</i> - <i>dejanska (travnik, pašnik,...)</i> - <i>kategorija (CORINE LANDCOVER)</i>	G, K1, K2, S Stavbišče s funkcionalnim zemljiščem, travnik		
<i>predlog velikosti posega (ha)</i>	0,60		

<i>A2 – Podatki o pobudi</i>	
<i>lastništvo (ni preverjeno!)</i>	
<i>pobudnik spremembe plana</i>	Občina Kanal ob Soči
<i>želeni namen prostora</i>	Iz G, K1, K2, S v BT- gradbeno dovoljenje za legalizacijo kleti, dozidava kuhinje za turistično kmetijo

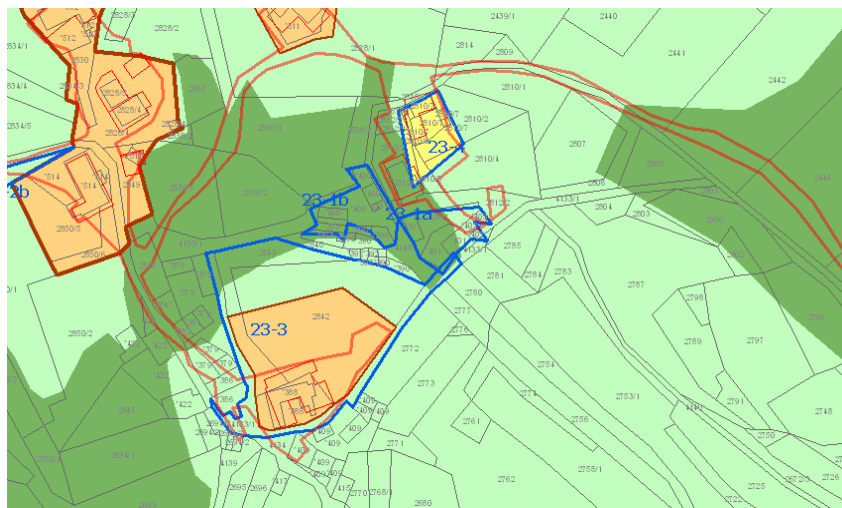
<i>A3 – Stališče iz vidika poselitve</i>	
<i>zakonska podlaga</i>	
<i>predvideni načini urejanja</i>	PIP
<i>obrazložitev urbanističnih/ ruralnih parametrov posega</i>	Zemljišče leži zunaj razvojnega območja katere od poselitvenih enot. Zato prerazvrstitev iz območja kmetijskih v območje stavbnih zemljišč z vidika poselitve ni sprejemljiva .
<i>obrazložitev kmetijskih/ gozdarskih parametrov posega, pedološki ogled zemljišča</i>	
<i>Velikost sprejemljivega posega</i>	
<i>Opredeljena namenska raba</i>	



<i>priloge</i>	- Izsek iz veljavnega prostorskega akta - Izsek iz dopolnjenega osnutka OPN
<i>opomba</i>	



Slika 1: DOF (prikaz stanja) s prikazom prejete pobude



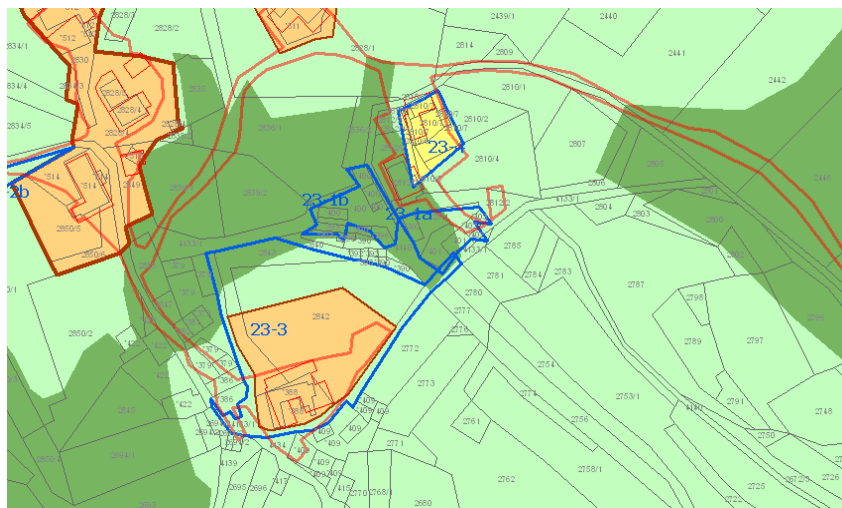
Slika 2: Veljavni plan (Spremembe in dopolnitve prostorskih sestavin dolgoročnega plana občine Nova Gorica za obdobje 1986-2000, dopolnjenega 2004) s prikazom poselitvenih enot (glej strokovne podlage – tematske analize, karta B) in dejansko rabo – GERK

OBRAZLOŽITEV POSEGA V PROSTOR

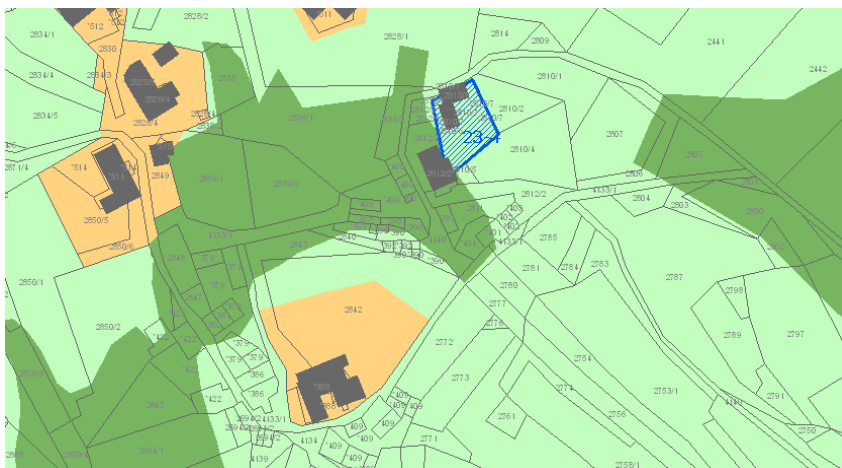
<i>A1 – Osnovni podatki o zemljišču</i>			
	št. TTN lista B2303	oznaka prejete vloge	RPE-zap.št. 23-4
<i>naselje</i>	Zagora		
<i>k.o., parcelne številke</i> (*=parcela je znotraj območja, p=pot)	Deskle 2810/7, 2812/1-del, 2812/2-del, 2810/6, 2810/5-del, 2810/2-del, 2810/4-del		
<i>raba zemljišča</i> - <i>planska (K1, K2, G,...)</i> - <i>dejanska (travnik, pašnik,...)</i> - <i>kategorija (CORINE LANDCOVER)</i>	S Stavbišče s funkcionalnim zemljiščem		
<i>predlog velikosti posega (ha)</i>	0,07		
<i>A2 – Podatki o pobudi</i>			
<i>lastništvo (ni preverjeno!)</i>			
<i>pobudnik spremembe plana</i>	S- Občina Kanal ob Soči		
<i>želeni namen prostora</i>	Iz S v K2- renaturacija		
<i>A3 – Stališče iz vidika poselitve</i>			
<i>zakonska podlaga</i>			
<i>predvideni načini urejanja</i> <i>urbanističnih/ ruralnih</i> <i>parametrov posega</i>	PIP Predmetno stavbno zemljišče leži v odprtem prostoru kulturne krajine, s stavbami. Gradnje novejšega izvora nimajo utemeljitve z avtohtono lokacijo in predstavljajo fenomen razpršene gradnje, kar iz vidika aktualnih zakonskih izhodišč, ob upoštevanju strokovnih podlag, ni sprejemljivo. Zato se, kot ukrep uskladitve dejanskega stanja prostorskega akta z OPN po novi zakonodaji (Pravilnik o vsebini, obliki in načinu priprave občinskega prostorskega načrta ter pogojih za določitev območij sanacij razpršene gradnje in območij za razvoj in širitev naselij, UL št. 99/2007 z dne 30.10.2007 in Izvajanje določb ZPNačrt – 5. priporočila in pojasnila MOP 11.7.2008) zemljišče renaturira v izvirno namensko rabo (K2), stavbam pa se ohranja fundus.		
<i>obrazložitev</i> <i>kmetijskih/ gozdarskih parametrov</i> <i>posega, pedološki ogled zemljišča</i>			
<i>Velikost sprejemljivega posega</i>	0,07		
<i>Opredeljena namenska raba</i>	K2		
<i>priloge</i>	- Izsek iz veljavnega prostorskega akta - Izsek iz dopoljenega osnutka OPN		
<i>opomba</i>			



Slika 1: DOF (prikaz stanja) s prikazom prejete pobude



Slika 2: Veljavni plan (Spremembe in dopolnitve prostorskih sestavin dolgoročnega plana občine Nova Gorica za obdobje 1986-2000, dopolnjenega 2004) s prikazom poselitvenih enot (glej strokovne podlage – tematske analize, karta B) in dejansko rabo – GERK



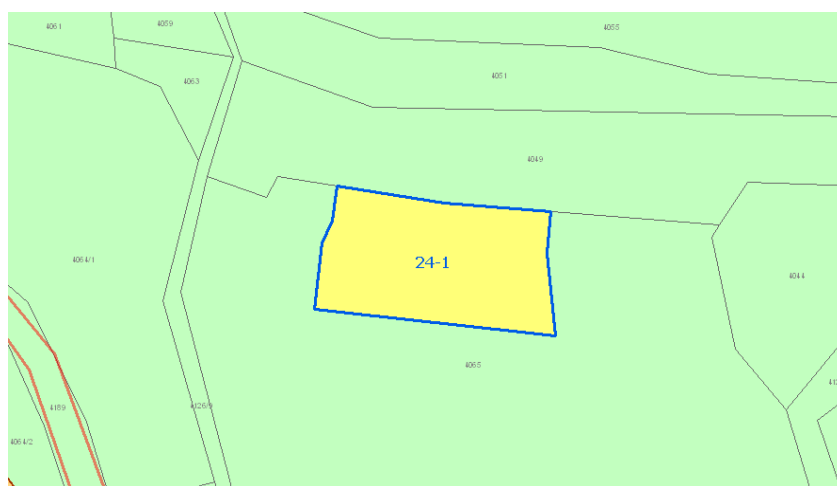
Slika 3: OPN s prikazom opredeljene pobude

OBRAZLOŽITEV POSEGA V PROSTOR

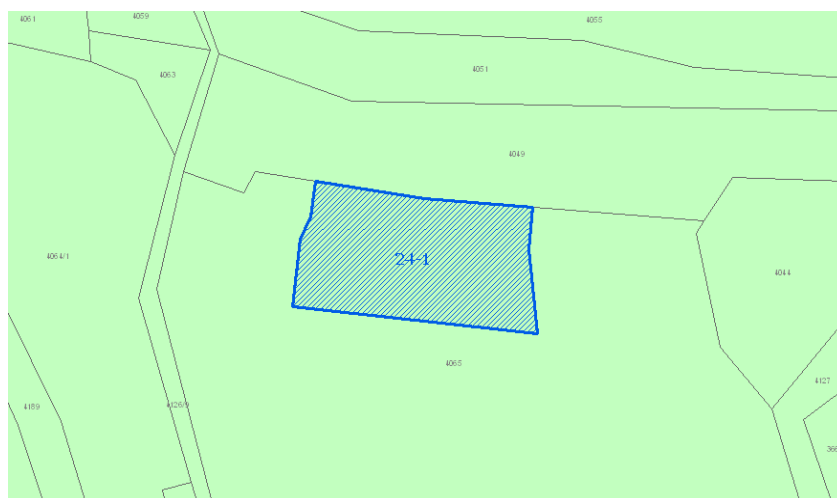
<i>A1 – Osnovni podatki o zemljišču</i>			
	št. TTN lista B2443	oznaka prejete vloge	RPE-zap.št. 24-1
<i>naselje</i>	Paljevo		
<i>k.o., parcelne številke (*=parcela je znotraj območja, p=pot)</i>	Deskle 4065-del		
<i>raba zemljišča</i> - <i>planska (K1, K2, G,...)</i> - <i>dejanska (travnik, pašnik,...)</i> - <i>kategorija (CORINE LANDCOVER)</i>	S Travnik		
<i>predlog velikosti posega (ha)</i>	0,05		
<i>A2 – Podatki o pobudi</i>			
<i>lastništvo (ni preverjeno!)</i>			
<i>pobudnik spremembe plana</i>	Občina Kanal ob Soči		
<i>želeni namen prostora</i>	Renaturacija- iz S v K2		
<i>A3 – Stališče iz vidika poselitve</i>			
<i>zakonska podlaga</i>			
<i>predvideni načini urejanja</i>	PIP		
<i>obrazložitev urbanističnih/ ruralnih parametrov posega</i>	Ker je zemljišče del odprtega prostora kulturne krajine in ne spada v razvojno območje katere od poselitvenih enot, je renaturacija iz stavbnega zemljišča v izvorno rabo – torej v območje kmetijskih zemljišč smiselna in potrebna.		
<i>obrazložitev kmetijskih/ gozdarskih parametrov posega, pedološki ogled zemljišča</i>			
<i>Velikost sprejemljivega posega</i>	0,05		
<i>Opremljena namenska raba</i>	K2		
<i>priloge</i>	- Izsek iz veljavnega prostorskega akta - Izsek iz dopoljenega osnutka OPN		
<i>opomba</i>			



Slika 1: DOF (prikaz stanja) s prikazom prejete pobude



Slika 2: Veljavni plan (Spremembe in dopolnitve prostorskih sestavin dolgoročnega plana občine Nova Gorica za obdobje 1986-2000, dopolnjenega 2004) s prikazom poselitvenih enot (glej strokovne podlage – tematske analize, karta B) in dejansko rabo – GERK



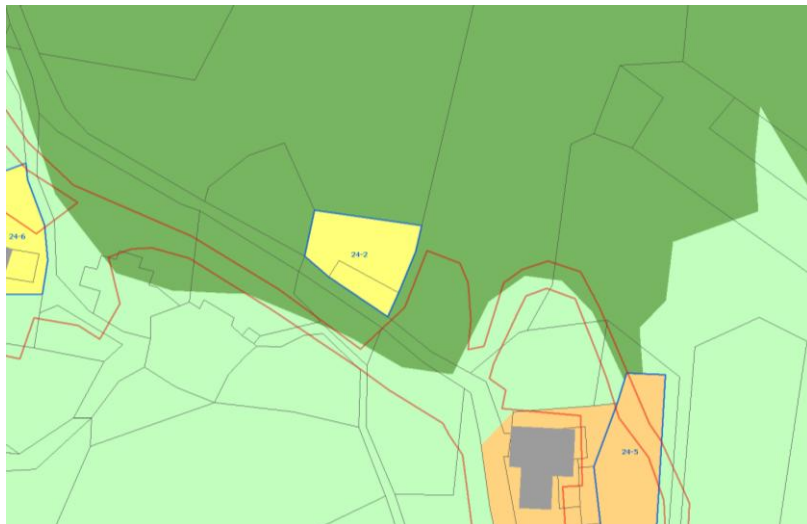
Slika 3: OPN s prikazom opredeljene pobude

OBRAZLOŽITEV POSEGA V PROSTOR

<i>A1 – Osnovni podatki o zemljišču</i>			
	št. TTN lista B2443	oznaka prejete vloge	RPE-zap.št. 24-2
<i>naselje</i>	Paljevo		
<i>k.o., parcelne številke (*=parcela je znotraj območja, p=pot)</i>	Deskle 3551/1-del		
<i>raba zemljišča</i> - <i>planska (K1, K2, G,...)</i> - <i>dejanska (travnik, pašnik,...)</i> - <i>kategorija (CORINE LANDCOVER)</i>	S Gozd		
<i>predlog velikosti posega (ha)</i>	0,05		
<i>A2 – Podatki o pobudi</i>			
<i>lastništvo (ni preverjeno!)</i>			
<i>pobudnik spremembe plana</i>	Občina Kanal ob Soči		
<i>želeni namen prostora</i>	Renaturacija- iz S v G		
<i>A3 – Stališče iz vidika poselitve</i>			
<i>zakonska podlaga</i>			
<i>predvideni načini urejanja</i>	PIP		
<i>obrazložitev urbanističnih/ ruralnih parametrov posega</i>	Ker je zemljišče del odprtega prostora kulturne krajine in ne spada v razvojno območje katere od poselitvenih enot, je renaturacija iz stavbnega v izvorno rabo – torej v območje gozdnih zemljišč smiselna in potrebna		
<i>obrazložitev kmetijskih/ gozdarskih parametrov posega, pedološki ogled zemljišča</i>			
<i>Velikost sprejemljivega posega</i>	0,05		
<i>Opremljena namenska raba</i>	G		
<i>priloge</i>	- Izsek iz veljavnega prostorskega akta - Izsek iz dopoljenega osnutka OPN		
<i>opomba</i>			



Slika 1: DOF (prikaz stanja) s prikazom prejete pobude



Slika 2: Veljavni plan (Spremembe in dopolnitve prostorskih sestavin dolgoročnega plana občine Nova Gorica za obdobje 1986-2000, dopolnjenega 2004) s prikazom poselitvenih enot (glej strokovne podlage – tematske analize, karta B) in dejansko rabo – GERK



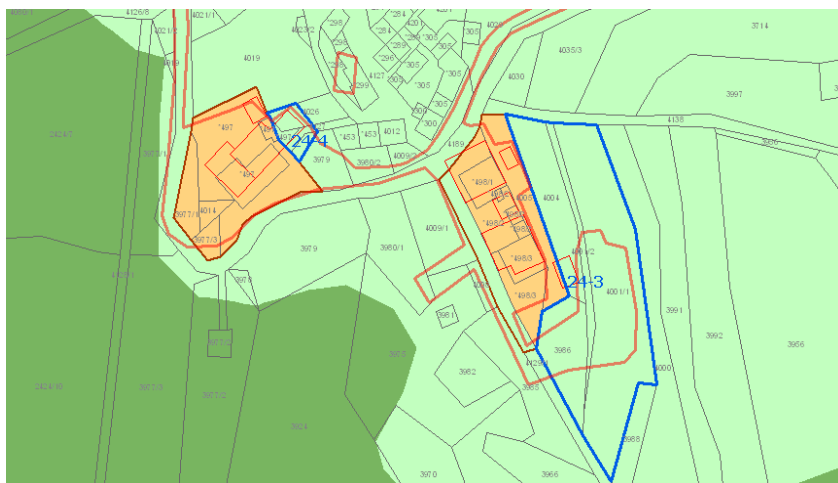
Slika 3: OPN s prikazom opredeljene pobude

OBRAZLOŽITEV POSEGA V PROSTOR

<i>A1 – Osnovni podatki o zemljišču</i>			
	št. TTN lista B2443	oznaka prejete vloge	RPE-zap.št. 24-3
<i>naselje</i>	Paljevo		
<i>k.o., parcelne številke (*=parcela je znotraj območja, p=pot)</i>	Deskle 4001/1, 4001/2, 4004, 3986		
<i>raba zemljišča</i> - <i>planska (K1, K2, G,...)</i> - <i>dejanska (travnik, pašnik,...)</i> - <i>kategorija (CORINE LANDCOVER)</i>	K2 Stavbišče s funkcionalnim zemljiščem, travnik		
<i>predlog velikosti posega (ha)</i>	0,27		
<i>A2 – Podatki o pobudi</i>			
<i>lastništvo (ni preverjeno!)</i>			
<i>pobudnik spremembe plana</i>			
<i>želeni namen prostora</i>	Iz K v IK- gradnja hleva za konje (legalizacija in nadzidava)		
<i>A3 – Stališče iz vidika poselitve</i>			
<i>zakonska podlaga</i>			
<i>predvideni načini urejanja</i>	PIP		
<i>obrazložitev urbanističnih/ ruralnih parametrov posega</i>	Zemljišče je del odprtega prostora kulturne krajine in ne spada v nobeno od razvojnih območij poselitvenih enot. Eventualna gradnja bi pomenila fenomen razpršene gradnje. Zato prerazvrstitev v območje stavbnih zemljišč za gradnjo gospodarskega poslopja z vidika poselitve ni sprejemljiva . Na podlagi izdanega gradbenega dovoljenja bo stavbišče dobilo status fundusa in pravice, ki izhajajo iz zakonskih določil za tovrstne objekte razpršene gradnje.		
<i>obrazložitev kmetijskih/ gozdarskih parametrov posega, pedološki ogled zemljišča</i>			
<i>Velikost sprejemljivega posega</i>			
<i>Opredeljena namenska raba</i>			
<i>priloge</i>	- Izsek iz veljavnega prostorskega akta - Izsek iz dopolnjenega osnutka OPN		
<i>opomba</i>	gradbeno dovoljenje		



Slika 1: DOF (prikaz stanja) s prikazom prejete pobude



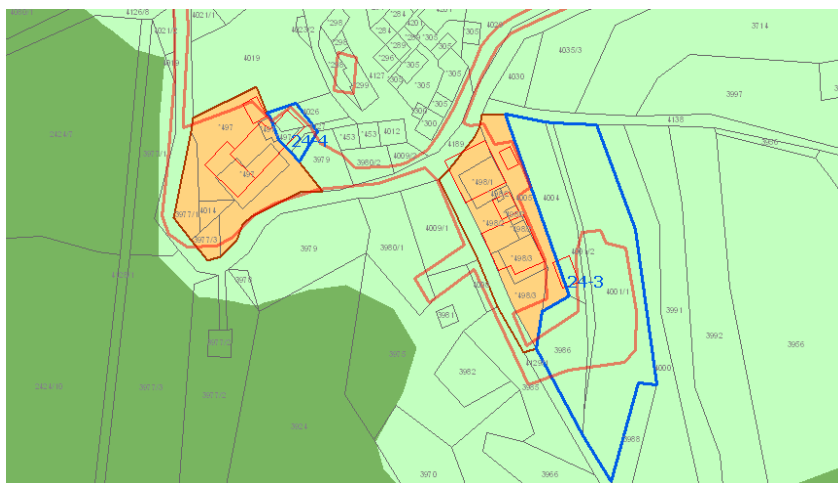
Slika 2: Veljavni plan (Spremembe in dopolnitve prostorskih sestavin dolgoročnega plana občine Nova Gorica za obdobje 1986-2000, dopolnjenega 2004) s prikazom poselitvenih enot (glej strokovne podlage – tematske analize, karta B) in dejansko rabo – GERK

OBRAZLOŽITEV POSEGA V PROSTOR

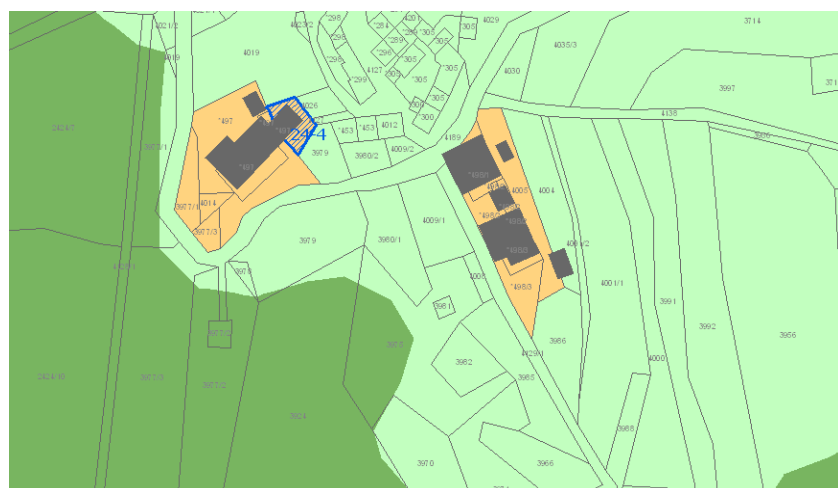
<i>A1 – Osnovni podatki o zemljišču</i>			
	št. TTN lista B2443	oznaka prejete vloge	RPE-zap.št. 24-4
<i>naselje</i>	Paljevo		
<i>k.o., parcelne številke</i> (*=parcela je znotraj območja, p=pot)	Deskle 3979-del, 4127-del, *497-del, 4019-del		
<i>raba zemljišča</i> - <i>planska (K1, K2, G,...)</i> - <i>dejanska (travnik, pašnik,...)</i> - <i>kategorija (CORINE LANDCOVER)</i>	K2 Stavbišče s funkcionalnim zemljiščem		
<i>predlog velikosti posega (ha)</i>	0,02		
<i>A2 – Podatki o pobudi</i>			
<i>lastništvo (ni preverjeno!)</i>			
<i>pobudnik spremembe plana</i>	Občina Kanal ob Soči		
<i>želeni namen prostora</i>	Iz K2 v A up		
<i>A3 – Stališče iz vidika poselitve</i>			
<i>zakonska podlaga</i>			
<i>predvideni načini urejanja</i>	PIP		
<i>obrazložitev urbanističnih/ ruralnih parametrov posega</i>	Zemljišče spada v območje obstoječe poselitvene enote in hkrati obstoječe stavbne strukture. V kontekstu revidiranja OPN je del zemljišča smiselno prerazvrstiti v območje stavbnih zemljišč.		
<i>obrazložitev kmetijskih/ gozdarskih parametrov posega, pedološki ogled zemljišča</i>			
<i>Velikost sprejemljivega posega</i>	0,02		
<i>Opremljena namenska raba</i>	A up		
<i>priloge</i>	- Izsek iz veljavnega prostorskega akta - Izsek iz dopolnjenega osnutka OPN		
<i>opomba</i>			



Slika 1: DOF (prikaz stanja) s prikazom prejete pobude



Slika 2: Veljavni plan (Spremembe in dopolnitve prostorskih sestavin dolgoročnega plana občine Nova Gorica za obdobje 1986-2000, dopolnjenega 2004) s prikazom poselitvenih enot (glej strokovne podlage – tematske analize, karta B) in dejansko rabo – GERK



Slika 3: OPN s prikazom opredeljene pobude

OBRAZLOŽITEV POSEGA V PROSTOR

<i>A1 – Osnovni podatki o zemljišču</i>			
	št. TTN lista B2443	oznaka prejete vloge	RPE-zap.št. 24-5
<i>naselje</i>	Paljevo		
<i>k.o., parcelne številke (*=parcela je znotraj območja, p=pot)</i>	Deskle 3726/1-del, 3726/3-del		
<i>raba zemljišča</i> - <i>planska (K1, K2, G,...)</i> - <i>dejanska (travnik, pašnik,...)</i> - <i>kategorija (CORINE LANDCOVER)</i>	S Travnik, gozd		
<i>predlog velikosti posega (ha)</i>	0,10		
<i>A2 – Podatki o pobudi</i>			
<i>lastništvo (ni preverjeno!)</i>			
<i>pobudnik spremembe plana</i>	Občina Kanal ob Soči		
<i>želeni namen prostora</i>	Renaturacija- iz S v K2		
<i>A3 – Stališče iz vidika poselitve</i>			
<i>zakonska podlaga</i>			
<i>predvideni načini urejanja</i>	PIP		
<i>obrazložitev urbanističnih/ ruralnih parametrov posega</i>	Ker je zemljišče del ambienta meje poselitvene enote, vendar ne spada v njeno razvojno območje, je renaturacija iz stavbnega v izvorno rabo, torej v območje kmetijskih zemljišč, smiselna in potrebna.		
<i>obrazložitev kmetijskih/ gozdarskih parametrov posega, pedološki ogled zemljišča</i>			
<i>Velikost sprejemljivega posega</i>	0,10		
<i>Opredeljena namenska raba</i>	K2		
<i>priloge</i>	- Izsek iz veljavnega prostorskega akta - Izsek iz dopoljenega osnutka OPN		
<i>opomba</i>			



Slika 1: DOF (prikaz stanja) s prikazom prejete pobude



Slika 2: Veljavni plan (Spremembe in dopolnitve prostorskih sestavin dolgoročnega plana občine Nova Gorica za obdobje 1986-2000, dopolnjenega 2004) s prikazom poselitvenih enot (glej strokovne podlage – tematske analize, karta B) in dejansko rabo – GERK



Slika 3: OPN s prikazom opredeljene pobude

OBRAZLOŽITEV POSEGA V PROSTOR

<i>A1 – Osnovni podatki o zemljišču</i>			
	št. TTN lista B2443	oznaka prejete vloge	RPE-zap.št. 24-6
<i>naselje</i>	Paljevo		
<i>k.o., parcelne številke</i> (*=parcela je znotraj območja, p=pot)	Deskle 3655-del, *452		
<i>raba zemljišča</i> - planska (K1, K2, G,...) - dejanska (travniki, pašniki,...) - kategorija (CORINE LANDCOVER)	S Stavbišče s funkcionalnim zemljiščem		
<i>predlog velikosti posega (ha)</i>	0,06		
<i>A2 – Podatki o pobudi</i>			
<i>lastništvo (ni preverjeno!)</i>			
<i>pobudnik spremembe plana</i>	S- Občina Kanal ob Soči		
<i>želeni namen prostora</i>	Iz S v K2- renaturacija		
<i>A3 – Stališče iz vidika poselitve</i>			
<i>zakonska podlaga</i>			
<i>predvideni načini urejanja</i> <i>urbanističnih/ ruralnih</i> <i>parametrov posega</i>	PIP Predmetno stavbno zemljišče leži v odprtem prostoru kulturne krajine, s stavbami. Gradnje novejšega izvora nimajo utemeljitve z avtohtono lokacijo in predstavljajo fenomen razpršene gradnje, kar iz vidika aktualnih zakonskih izhodišč, ob upoštevanju strokovnih podlag, ni sprejemljivo. Zato se, kot ukrep uskladitve dejanskega stanja prostorskega akta z OPN po novi zakonodaji (Pravilnik o vsebini, obliki in načinu priprave občinskega prostorskega načrta ter pogojih za določitev območij sanacij razpršene gradnje in območij za razvoj in širitev naselij, UL št. 99/2007 z dne 30.10.2007 in Izvajanje določb ZPNačrt – 5. Priporočila in pojasnila MOP 11.7.2008) zemljišče renaturira v izvorno namensko rabo (K2), stavbam pa se ohranja fundus.		
<i>obrazložitev</i> <i>kmetijskih/ gozdarskih parametrov</i> <i>posega, pedološki ogled zemljišča</i>			
<i>Velikost sprejemljivega posega</i>	0,06		
<i>Opredeljena namenska raba</i>	K2		
<i>priloge</i>	- Izsek iz veljavnega prostorskega akta - Izsek iz dopoljenega osnutka OPN		
<i>opomba</i>			



Slika 1: DOF (prikaz stanja) s prikazom prejete pobude



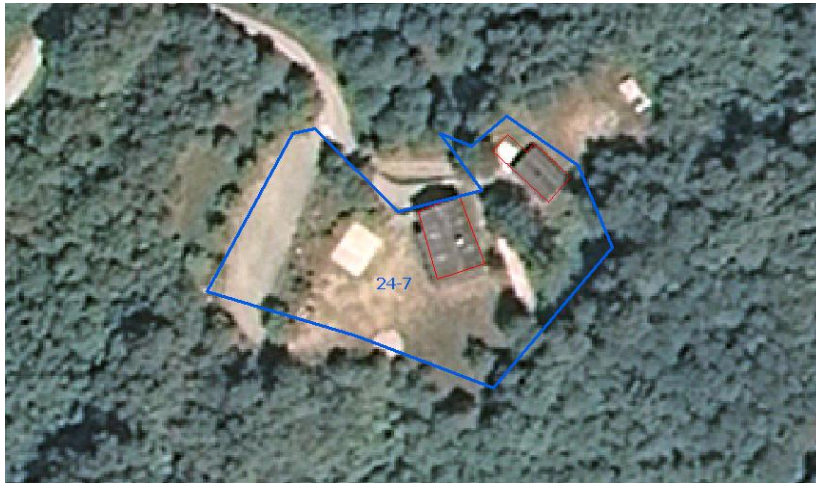
Slika 2: Veljavni plan (Spremembe in dopolnitve prostorskih sestavin dolgoročnega plana občine Nova Gorica za obdobje 1986-2000, dopolnjenega 2004) s prikazom poselitvenih enot (glej strokovne podlage – tematske analize, karta B) in dejansko rabo – GERK



Slika 3: OPN s prikazom opredeljene pobude

OBRAZLOŽITEV POSEGA V PROSTOR

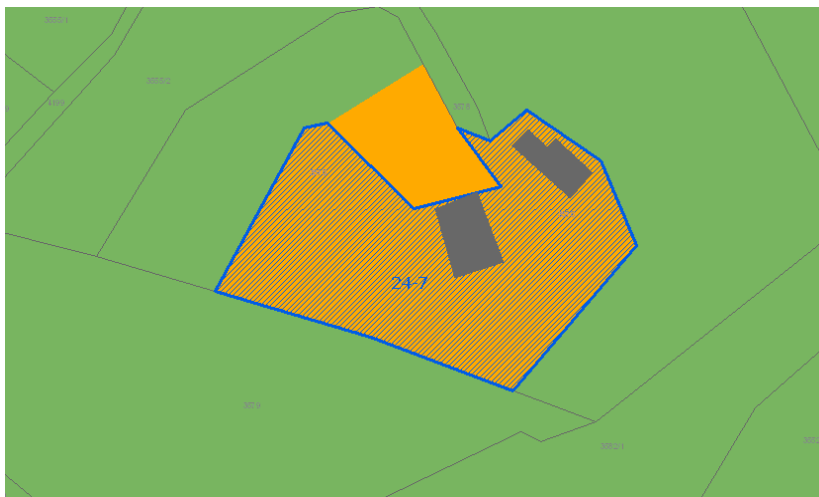
<i>A1 – Osnovni podatki o zemljišču</i>			
	št. TTN lista B2443	oznaka prejete vloge	RPE-zap.št. 24-7
<i>naselje</i>	Paljevo		
<i>k.o., parcelne številke (*=parcela je znotraj območja, p=pot)</i>	Deskle 3578-del		
<i>raba zemljišča</i> - <i>planska (K1, K2, G,...)</i> - <i>dejanska (travnik, pašnik,...)</i> - <i>kategorija (CORINE LANDCOVER)</i>	G Funkcionalno zemljišče, parkirišče		
<i>predlog velikosti posega (ha)</i>	0,26		
<i>A2 – Podatki o pobudi</i>			
<i>lastništvo (ni preverjeno!)</i>			
<i>pobudnik spremembe plana</i>	Občina Kanal ob Soči		
<i>želeni namen prostora</i>	BT up		
<i>A3 – Stališče iz vidika poselitve</i>			
<i>zakonska podlaga</i>			
<i>predvideni načini urejanja</i>	PIP		
<i>obrazložitev urbanističnih/ ruralnih parametrov posega</i>	Zemljišče spada v območje obstoječe poselitvene enote in hkrati obstoječe stavbne strukture. V kontekstu revidiranja OPN je zemljišče smiselno prerazvrstiti v območje stavbnih zemljišč- površine za turizem.		
<i>obrazložitev kmetijskih/ gozdarskih parametrov posega, pedološki ogled zemljišča</i>			
<i>Velikost sprejemljivega posega</i>	0,26		
<i>Opredeljena namenska raba</i>	BT up		
<i>priloge</i>	- Izsek iz veljavnega prostorskega akta - Izsek iz dopolnjenega osnutka OPN		
<i>opomba</i>			



Slika 1: DOF (prikaz stanja) s prikazom prejete pobude



Slika 2: Veljavni plan (Spremembe in dopolnitve prostorskih sestavin dolgoročnega plana občine Nova Gorica za obdobje 1986-2000, dopolnjenega 2004) s prikazom poselitvenih enot (glej strokovne podlage – tematske analize, karta B) in dejansko rabo – GERK



Slika 3: OPN s prikazom opredeljene pobude

OBRAZLOŽITEV POSEGA V PROSTOR

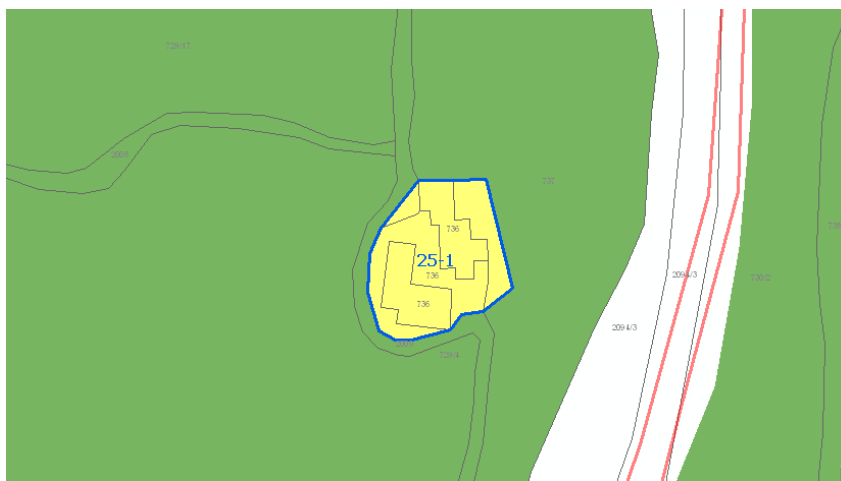
<i>A1 – Osnovni podatki o zemljišču</i>			
	št. TTN lista B2443	oznaka prejete vloge	RPE-zap.št. 24-8
<i>naselje</i>	Paljevo		
<i>k.o., parcelne številke (*=parcela je znotraj območja, p=pot)</i>	Deskle		
<i>raba zemljišča</i> - <i>planska (K1, K2, G,...)</i> - <i>dejanska (travnik, pašnik,...)</i> - <i>kategorija (CORINE LANDCOVER)</i>	G Kmetijsko zemljišče- travnik		
<i>predlog velikosti posega (ha)</i>			
<i>A2 – Podatki o pobudi</i>			
<i>lastništvo (ni preverjeno!)</i>			
<i>pobudnik spremembe plana</i>	S -Občina Kanal ob Soči		
<i>želeni namen prostora</i>	Uskladitev dejanske in planske rabe		
<i>A3 – Stališče iz vidika poselitve</i>			
<i>zakonska podlaga</i>			
<i>predvideni načini urejanja obrazložitev urbanističnih/ ruralnih parametrov posega</i>	PIP Na podlagi smernic Zavoda za gozdove Slovenije, Območne enote Tolmin (281-5/2009 z dne 15.07.2009) se zaradi večjega odstopanja med dejanskim obsegom kmetijskih in gozdnih zemljišč ter plansko rabo, le ta uskladi z dejanskim stanjem.		
<i>obrazložitev kmetijskih/ gozdarskih parametrov posega, pedološki ogled zemljišča</i>			
<i>Velikost sprejemljivega posega</i>			
<i>Opredeljena namenska raba</i>			
<i>priloge</i>	- Izsek iz veljavnega prostorskega akta - Izsek iz dopolnjenega osnutka OPN		
<i>opomba</i>			

OBRAZLOŽITEV POSEGA V PROSTOR

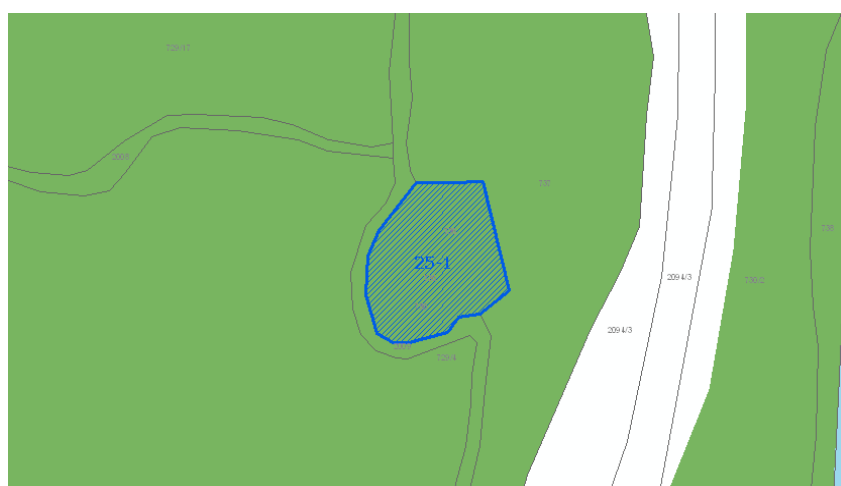
<i>A1 – Osnovni podatki o zemljišču</i>			
	št. TTN lista B2303	oznaka prejete vloge	RPE-zap.št. 25-1
<i>naselje</i>	Prilesje pri Plavah		
<i>k.o., parcelne številke (*=parcela je znotraj območja, p=pot)</i>	Plave 736, 737-del, 2009-del		
<i>raba zemljišča</i> - planska (K1, K2, G,...) - dejanska (travnik, pašnik,...) - kategorija (CORINE LANDCOVER)	S Gozd		
<i>predlog velikosti posega (ha)</i>	0,09		
<i>A2 – Podatki o pobudi</i>			
<i>lastništvo (ni preverjeno!)</i>			
<i>pobudnik spremembe plana</i>	S- Občina Kanal ob Soči		
<i>želeni namen prostora</i>	Renaturacija- iz S v G		
<i>A3 – Stališče iz vidika poselitve</i>			
<i>zakonska podlaga</i>			
<i>predvideni načini urejanja</i>	PIP		
<i>obrazložitev urbanističnih/ ruralnih parametrov posega</i>	Ker je zemljišče del odprtega prostora kulturne krajine in je del varovalnega gozda ter ne spada v razvojno območje katere od poselitvenih enot, je renaturacija iz stavbnega v izvorno rabo – torej v območje gozdnih zemljišč smiselna in potrebna.		
<i>obrazložitev kmetijskih/ gozdarskih parametrov posega, pedološki ogled zemljišča</i>			
<i>Velikost sprejemljivega posega</i>	0,09		
<i>Opredeljena namenska raba</i>	G		
<i>priloge</i>	- Izsek iz veljavnega prostorskega akta - Izsek iz dopolnjenega osnutka OPN		
<i>opomba</i>			



Slika 1: DOF (prikaz stanja) s prikazom prejete pobude



Slika 2: Veljavni plan (Spremembe in dopolnitve prostorskih sestavin dolgoročnega plana občine Nova Gorica za obdobje 1986-2000, dopolnjenega 2004) s prikazom poselitvenih enot (glej strokovne podlage – tematske analize, karta B) in dejansko rabo – GERK



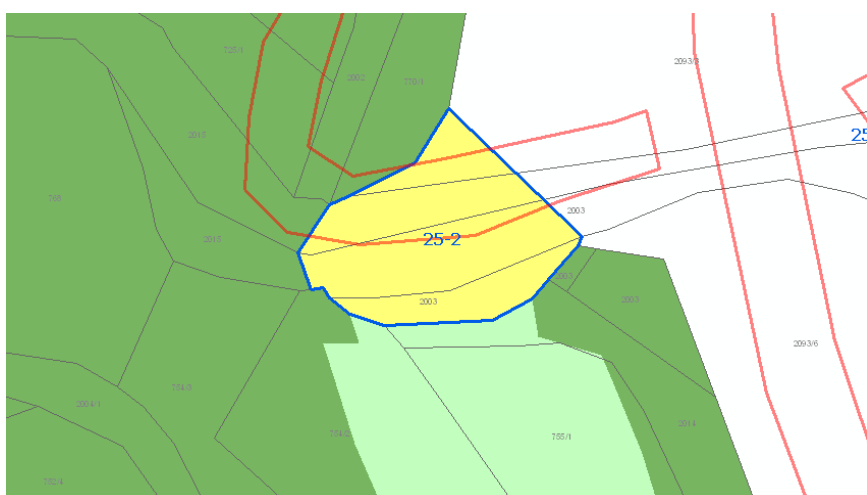
Slika 3: OPN s prikazom opredeljene pobude

OBRAZLOŽITEV POSEGA V PROSTOR

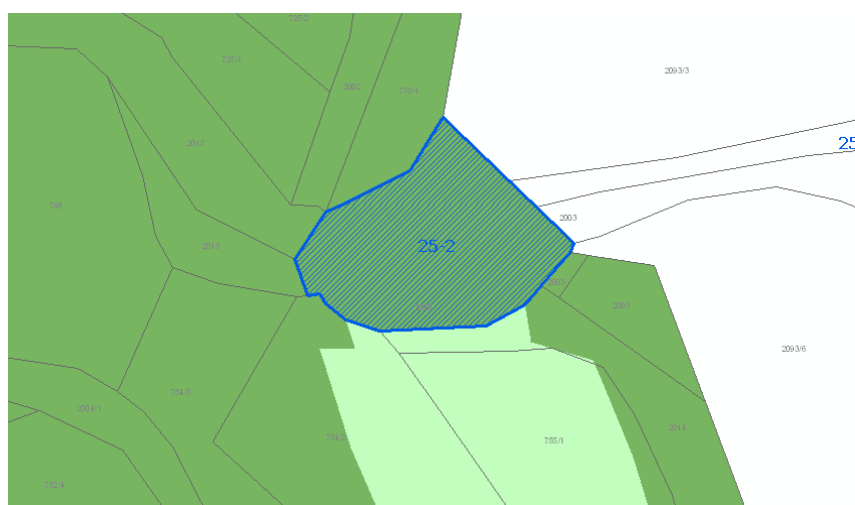
<i>A1 – Osnovni podatki o zemljišču</i>			
	št. TTN lista B2302	oznaka prejete vloge	RPE-zap.št. 25-2
<i>naselje</i>	Prilesje pri Plavah		
<i>k.o., parcelne številke</i> <i>(*=parcela je znotraj območja,</i> <i>p=pot)</i>	Plave 2003-del, 2015-del, 2093/3-del		
<i>raba zemljišča</i> - <i>planska (K1, K2, G,...)</i> - <i>dejanska (travnik, pašnik,...)</i> - <i>kategorija (CORINE</i> <i>LANDCOVER)</i>	S Gozd		
<i>predlog velikosti posega (ha)</i>	0,04		
<i>A2 – Podatki o pobudi</i>			
<i>lastništvo (ni preverjeno!)</i>			
<i>pobudnik spremembe plana</i>	S- Občina Kanal ob Soči		
<i>želeni namen prostora</i>	Renaturacija- iz S v G		
<i>A3 – Stališče iz vidika poselitve</i>			
<i>zakonska podlaga</i>			
<i>predvideni načini urejanja</i>	PIP		
<i>obrazložitev</i> <i>urbanističnih/ ruralnih</i> <i>parametrov posega</i>	Ker je zemljišče del odprtega prostora kulturne krajine in ne spada v razvojno območje katere od poselitvenih enot, je renaturacija iz stavbnega v izvorno rabo – torej v območje gozdnih zemljišč smiselna in potrebna.		
<i>obrazložitev</i> <i>kmetijskih/ gozdarskih parametrov</i> <i>posega, pedološki ogled zemljišča</i>			
<i>Velikost sprejemljivega posega</i>	0,04		
<i>Opredeljena namenska raba</i>	G		
<i>priloge</i>	- Izsek iz veljavnega prostorskega akta - Izsek iz dopoljenega osnutka OPN		
<i>opomba</i>			



Slika 1: DOF (prikaz stanja) s prikazom prejete pobude



Slika 2: Veljavni plan (Spremembe in dopolnitve prostorskih sestavin dolgoročnega plana občine Nova Gorica za obdobje 1986-2000, dopolnjenega 2004) s prikazom poselitvenih enot (glej strokovne podlage – tematske analize, karta B) in dejansko rabo – GERK



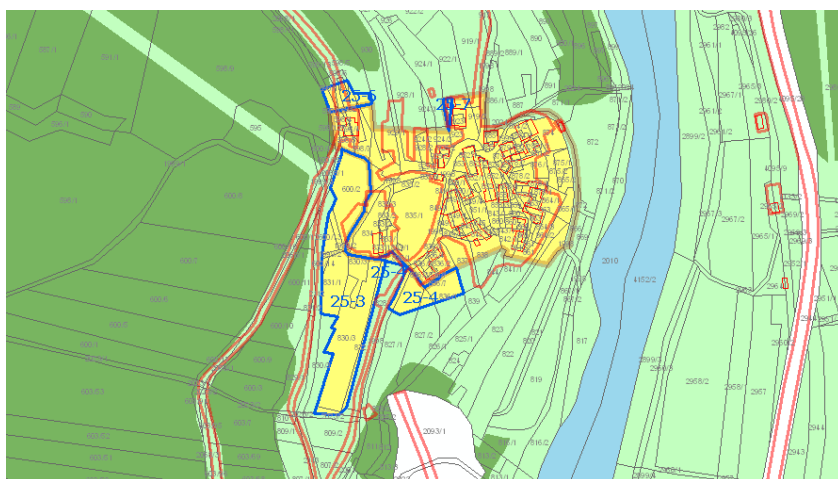
Slika 3: OPN s prikazom opredeljene pobude

OBRAZLOŽITEV POSEGA V PROSTOR

<i>A1 – Osnovni podatki o zemljišču</i>			
	št. TTN lista B2302	oznaka prejete vloge	RPE-zap.št. 25-3
<i>naselje</i>	Prilesje pri Plavah		
<i>k.o., parcelne številke</i> (*=parcela je znotraj območja, p=pot)	Plave 600/2, 199/2-del, 830/3, 831/1, 600/13, 600/14, 830/3-del, 832-del		
<i>raba zemljišča</i> - planska (K1, K2, G,...) - dejanska (travnik, pašnik,...) - kategorija (CORINE LANDCOVER)	S Gozd		
<i>predlog velikosti posega (ha)</i>	0,69		
<i>A2 – Podatki o pobudi</i>			
<i>lastništvo (ni preverjeno!)</i>			
<i>pobudnik spremembe plana</i>	Občina Kanal ob Soči		
<i>želeni namen prostora</i>	Renaturacija- iz S v K2		
<i>A3 – Stališče iz vidika poselitve</i>			
<i>zakonska podlaga</i>			
<i>predvideni načini urejanja</i>	PIP		
<i>obrazložitev urbanističnih/ ruralnih parametrov posega</i>	Ker je zemljišče del ambienta meje poselitvene enote Prilesje pri Plavah, vendar ne spada v njeno razvojno območje, je renaturacija iz stavbnega v izvorno rabo, torej v območje kmetijskih zemljišč, smiselna in potrebna .		
<i>obrazložitev kmetijskih/ gozdarskih parametrov posega, pedološki ogled zemljišča</i>			
<i>Velikost sprejemljivega posega</i>	0,69		
<i>Opredeljena namenska raba</i>	K2		
<i>priloge</i>	- Izsek iz veljavnega prostorskega akta - Izsek iz dopolnjenega osnutka OPN		
<i>opomba</i>			



Slika 1: DOF (prikaz stanja) s prikazom prejete pobude



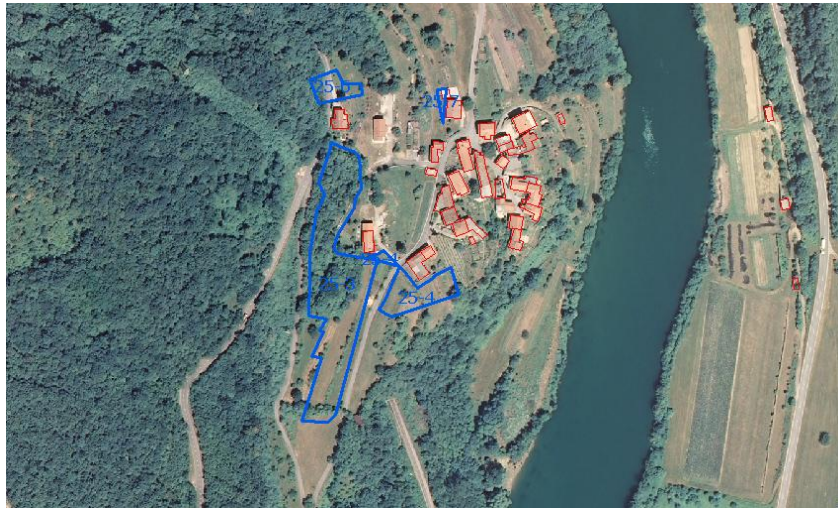
Slika 2: Veljavni plan (Spremembe in dopolnitve prostorskih sestavin dolgoročnega plana občine Nova Gorica za obdobje 1986-2000, dopolnjenega 2004) s prikazom poselitvenih enot (glej strokovne podlage – tematske analize, karta B) in dejansko rabo – GERK



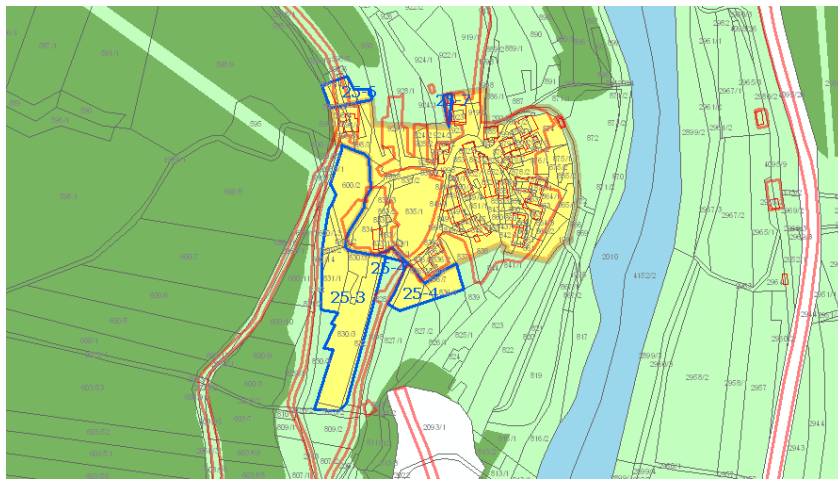
Slika 3: OPN s prikazom opredeljene pobude

OBRAZLOŽITEV POSEGA V PROSTOR

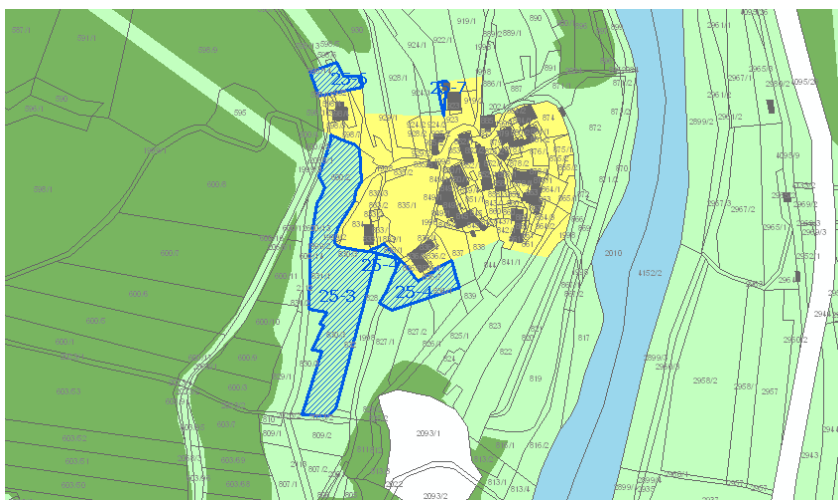
<i>A1 – Osnovni podatki o zemljišču</i>			
	št. TTN lista B2302	oznaka prejete vloge	RPE-zap.št. 25-4
<i>naselje</i>	Prilesje pri Plavah		
<i>k.o., parcelne številke</i> <i>(*=parcela je znotraj območja,</i> <i>p=pot)</i>	Plave 1998-del, 827/1-del, 827/2-del, 836/1-del, 828-del, 832-del		
<i>raba zemljišča</i> - <i>planska (K1, K2, G,...)</i> - <i>dejanska (travnik, pašnik,...)</i> - <i>kategorija (CORINE</i> <i>LANDCOVER)</i>	S Njive, travniki		
<i>predlog velikosti posega (ha)</i>	0,15		
<i>A2 – Podatki o pobudi</i>			
<i>lastništvo (ni preverjeno!)</i>			
<i>pobudnik spremembe plana</i>	Občina Kanal ob Soči		
<i>želeni namen prostora</i>	Renaturacija- iz S v K2		
<i>A3 – Stališče iz vidika poselitve</i>			
<i>zakonska podlaga</i>			
<i>predvideni načini urejanja</i>	PIP		
<i>obrazložitev</i> <i>urbanističnih/ ruralnih</i> <i>parametrov posega</i>	Ker je zemljišče del ambienta meje poselitvene enote Prilesje pri Plavah, vendar ne spada v njeno razvojno območje, je renaturacija iz stavbnega v izvorno rabo, torej v območje kmetijskih zemljišč, smiselna in potrebna.		
<i>obrazložitev</i> <i>kmetijskih/ gozdarskih parametrov</i> <i>posega, pedološki ogled zemljišča</i>			
<i>Velikost sprejemljivega posega</i>	0,15		
<i>Opredeljena namenska raba</i>	K2		
<i>priloge</i>	- Izsek iz veljavnega prostorskega akta - Izsek iz dopoljenega osnutka OPN		
<i>opomba</i>			



Slika 1: DOF (prikaz stanja) s prikazom prejete pobude



Slika 2: Veljavni plan (Spremembe in dopolnitve prostorskih sestavin dolgoročnega plana občine Nova Gorica za obdobje 1986-2000, dopolnjenega 2004) s prikazom poselitvenih enot (glej strokovne podlage – tematske analize, karta B) in dejansko rabo – GERK



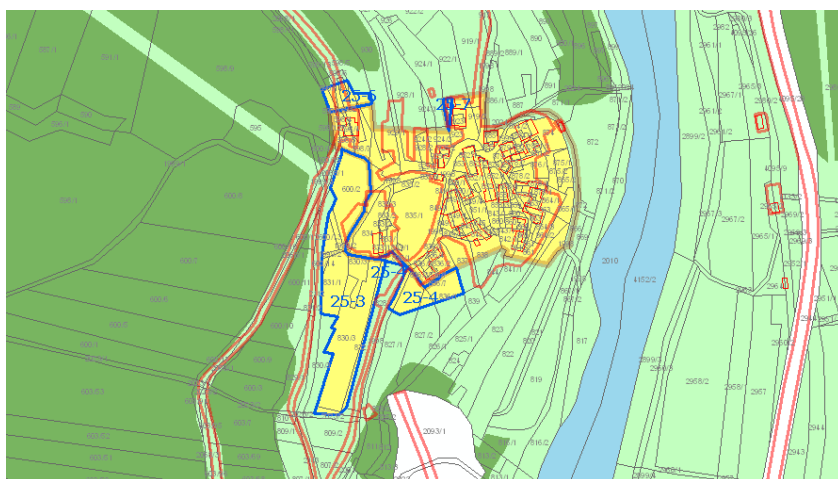
Slika 3: OPN s prikazom opredeljene pobude

OBRAZLOŽITEV POSEGA V PROSTOR

<i>A1 – Osnovni podatki o zemljišču</i>			
	št. TTN lista B2302	oznaka prejete vloge	RPE-zap.št. 25-6
<i>naselje</i>	Prilesje pri Plavah		
<i>k.o., parcelne številke</i> <i>(*=parcela je znotraj območja,</i> <i>p=pot)</i>	Plave 598/5-del, 598/7-del, 932-del, 598/6-del, 598/14-del, 598/15-del, 2068/1-del		
<i>raba zemljišča</i> - <i>planska (K1, K2, G,...)</i> - <i>dejanska (travnik, pašnik,...)</i> - <i>kategorija (CORINE</i> <i>LANDCOVER)</i>	S Travnik, gozd, cestišče		
<i>predlog velikosti posega (ha)</i>	0,07		
<i>A2 – Podatki o pobudi</i>			
<i>lastništvo (ni preverjeno!)</i>			
<i>pobudnik spremembe plana</i>	S- Občina Kanal ob Soči		
<i>želeni namen prostora</i>	Renaturacija- iz S v K2		
<i>A3 – Stališče iz vidika poselitve</i>			
<i>zakonska podlaga</i>			
<i>predvideni načini urejanja</i>	PIP		
<i>obrazložitev</i> <i>urbanističnih/ ruralnih</i> <i>parametrov posega</i>	Ker je zemljišče del ambienta meje poselitvene enote Prilesje pri Plavah, vendar ne spada v njeno razvojno območje, je renaturacija iz stavbnega v izvorno rabo, torej v območje kmetijskih zemljišč, smiselna in potrebna.		
<i>obrazložitev</i> <i>kmetijskih/ gozdarskih parametrov</i> <i>posega, pedološki ogled zemljišča</i>			
<i>Velikost sprejemljivega posega</i>	0,07		
<i>Opremljena namenska raba</i>	K2		
<i>priloge</i>	- Izsek iz veljavnega prostorskega akta - Izsek iz dopoljnega osnutka OPN		
<i>opomba</i>			



Slika 1: DOF (prikaz stanja) s prikazom prejete pobude



Slika 2: Veljavni plan (Spremembe in dopolnitve prostorskih sestavin dolgoročnega plana občine Nova Gorica za obdobje 1986-2000, dopolnjenega 2004) s prikazom poselitvenih enot (glej strokovne podlage – tematske analize, karta B) in dejansko rabo – GERK



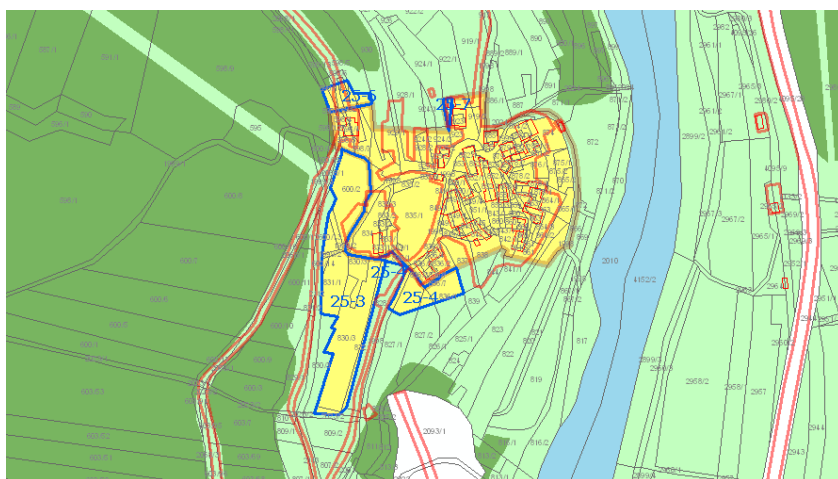
Slika 3: OPN s prikazom opredeljene pobude

OBRAZLOŽITEV POSEGA V PROSTOR

<i>A1 – Osnovni podatki o zemljišču</i>			
	št. TTN lista B2302	oznaka prejete vloge	RPE-zap.št. 25-7
<i>naselje</i>	Prilesje pri Plavah		
<i>k.o., parcelne številke</i> (*=parcela je znotraj območja, p=pot)	Plave 922/1-del, 923-del		
<i>raba zemljišča</i> - <i>planska (K1, K2, G,...)</i> - <i>dejanska (travnik, pašnik,...)</i> - <i>kategorija (CORINE LANDCOVER)</i>	K1 Stavbišče s funkcionalnim zemljiščem		
<i>predlog velikosti posega (ha)</i>	0,01		
<i>A2 – Podatki o pobudi</i>			
<i>lastništvo (ni preverjeno!)</i>			
<i>pobudnik spremembe plana</i>	Občina Kanal ob Soči		
<i>želeni namen prostora</i>	Iz K1 v SK up- ureditev plana		
<i>A3 – Stališče iz vidika poselitve</i>			
<i>zakonska podlaga</i>			
<i>predvideni načini urejanja</i>	PIP		
<i>obrazložitev urbanističnih/ ruralnih parametrov posega</i>	Zemljišče spada v območje obstoječe poselitvene enote in hkrati obstoječe stavbne strukture. V kontekstu revidiranja OPN je ozek pas zemljišč smiselno prerazvrstiti v območje stavbnih zemljišč.		
<i>obrazložitev kmetijskih/ gozdarskih parametrov posega, pedološki ogled zemljišča</i>			
<i>Velikost sprejemljivega posega</i>	0,01		
<i>Opremljena namenska raba</i>	SK up		
<i>priloge</i>	- Izsek iz veljavnega prostorskega akta - Izsek iz dopolnjenega osnutka OPN		
<i>opomba</i>			



Slika 1: DOF (prikaz stanja) s prikazom prejete pobude



Slika 2: Veljavni plan (Spremembe in dopolnitve prostorskih sestavin dolgoročnega plana občine Nova Gorica za obdobje 1986-2000, dopolnjenega 2004) s prikazom poselitvenih enot (glej strokovne podlage – tematske analize, karta B) in dejansko rabo – GERK



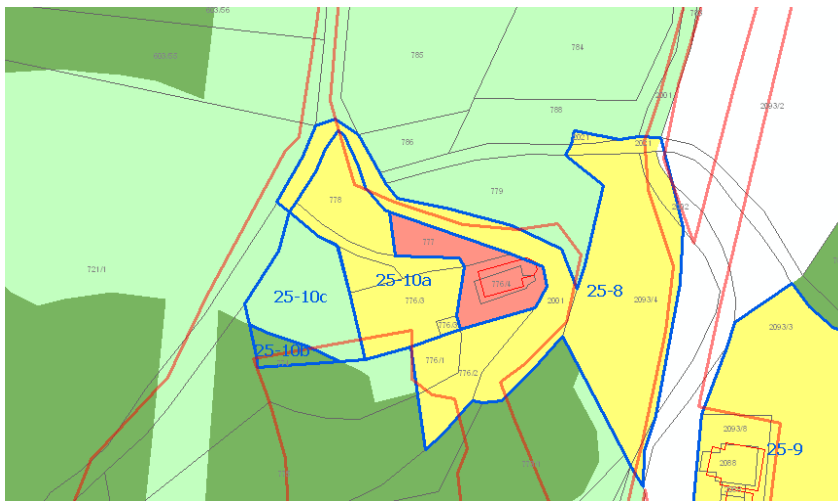
Slika 3: OPN s prikazom opredeljene pobude

OBRAZLOŽITEV POSEGA V PROSTOR

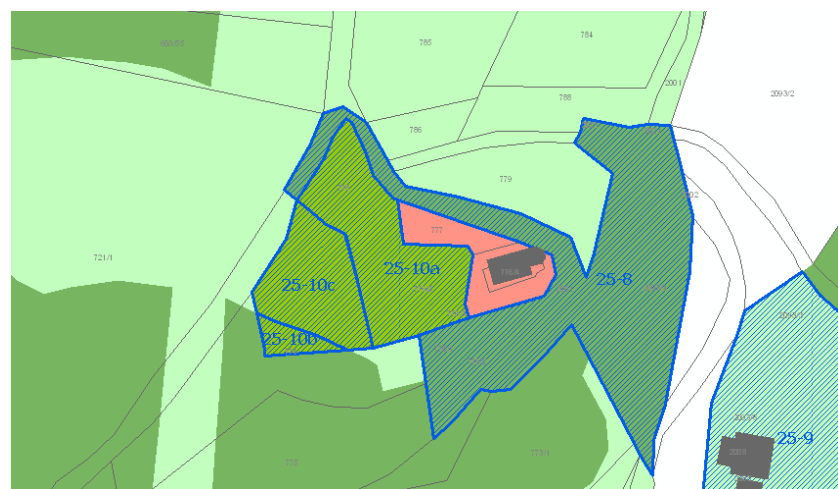
<i>A1 – Osnovni podatki o zemljišču</i>			
	št. TTN lista B2302	oznaka prejete vloge	RPE-zap.št. 25-8
<i>naselje</i>	Prilesje pri Plavah		
<i>k.o., parcelne številke</i> (*=parcela je znotraj območja, p=pot)	Plave 776/1-del, 776/2, 2001-del, 2093/4-del, 2002-del, 2021-del, 2093/3-del		
<i>raba zemljišča</i> - planska (K1, K2, G,...) - dejanska (travnik, pašnik,...) - kategorija (CORINE LANDCOVER)	S gozd		
<i>predlog velikosti posega (ha)</i>	0,25		
<i>A2 – Podatki o pobudi</i>			
<i>lastništvo (ni preverjeno!)</i>			
<i>pobudnik spremembe plana</i>	S- Občina Kanal ob Soči		
<i>želeni namen prostora</i>	Iz S v G- renaturacija		
<i>A3 – Stališče iz vidika poselitve</i>			
<i>zakonska podlaga</i>			
<i>predvideni načini urejanja</i>	PIP		
<i>obrazložitev urbanističnih/ ruralnih parametrov posega</i>	Ker je zemljišče del ambienta meje poselitvene enote, vendar ne spada v njeno razvojno območje, je renaturacija iz stavbnega v izvorno rabo, torej v območje gozdnih zemljišč, smiselna in potrebna.		
<i>obrazložitev kmetijskih/ gozdarskih parametrov posega, pedološki ogled zemljišča</i>			
<i>Velikost sprejemljivega posega</i>	0,25		
<i>Opredeljena namenska raba</i>	G		
<i>priloge</i>	- Izsek iz veljavnega prostorskega akta - Izsek iz dopoljenega osnutka OPN		
<i>opomba</i>			



Slika 1: DOF (prikaz stanja) s prikazom prejete pobude



Slika 2: Veljavni plan (Spremembe in dopolnitve prostorskih sestavin dolgoročnega plana občine Nova Gorica za obdobje 1986-2000, dopolnjenega 2004) s prikazom poselitvenih enot (glej strokovne podlage – tematske analize, karta B) in dejansko rabo – GERK



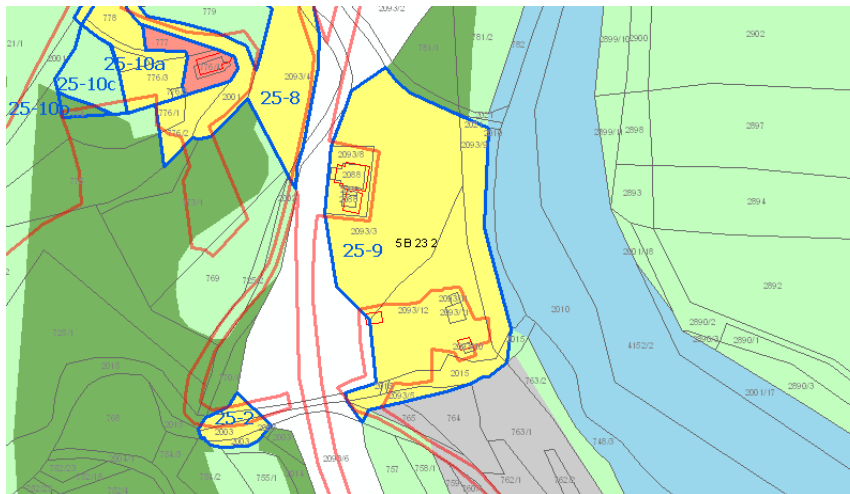
Slika 3: OPN s prikazom opredeljene pobude

OBRAZLOŽITEV POSEGA V PROSTOR

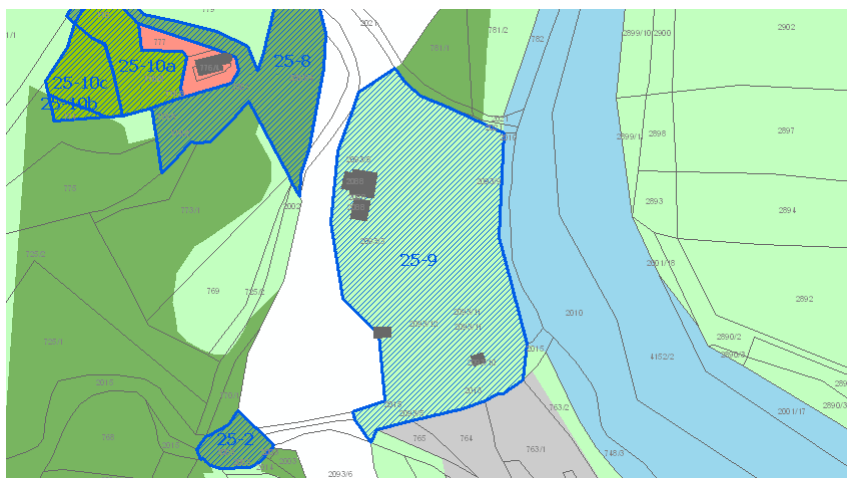
<i>A1 – Osnovni podatki o zemljišču</i>			
	št. TTN lista B2302	oznaka prejete vloge	RPE-zap.št. 25-9
<i>naselje</i>	Prilesje pri Plavah		
<i>k.o., parcelne številke</i> (*=parcela je znotraj območja, p=pot)	Plave 2093/3-del, 2093/12, 2903/11, 2903/10, 2093/8, 2088, 2093/9, 2015-del, 2093/5, 2003-del		
<i>raba zemljišča</i> - <i>planska</i> (K1, K2, G,...) - <i>dejanska</i> (travnik, pašnik,...) - <i>kategorija</i> (CORINE LANDCOVER)	S Stavbišče s funkcionalnim zemljiščem, travnik, gozd		
<i>predlog velikosti posega (ha)</i>	0,68		
<i>A2 – Podatki o pobudi</i>			
<i>lastništvo (ni preverjeno!)</i>			
<i>pobudnik spremembe plana</i>	S- Občina Kanal ob Soči		
<i>želeni namen prostora</i>	Iz S v K2- renaturacija		
<i>A3 – Stališče iz vidika poselitve</i>			
<i>zakonska podlaga</i>			
<i>predvideni načini urejanja</i> <i>urbanističnih/ ruralnih</i> <i>parametrov posega</i>	PIP Predmetno stavbno zemljišče leži v odprtem prostoru kulturne krajine, s stavbami. Gradnje novejšega izvora nimajo utemeljitve z avtohtono lokacijo in predstavljajo fenomen razpršene gradnje, kar iz vidika aktualnih zakonskih izhodišč, ob upoštevanju strokovnih podlag, ni sprejemljivo. Zato se, kot ukrep uskladitve dejanskega stanja prostorskega akta z OPN po novi zakonodaji (Pravilnik o vsebini, obliki in načinu priprave občinskega prostorskega načrta ter pogojih za določitev območij sanacij razpršene gradnje in območij za razvoj in širitev naselij, UL št. 99/2007 z dne 30.10.2007 in Izvajanje določb ZPNačrt – 5. Priporočila in pojasnila MOP 11.7.2008) zemljišče renaturira v izvirno namensko rabo (K2), stavbam pa se ohranja fundus.		
<i>obrazložitev</i> <i>kmetijskih/ gozdarskih parametrov</i> <i>posega, pedološki ogled zemljišča</i>			
<i>Velikost sprejemljivega posega</i>	0,68		
<i>Opredeljena namenska raba</i>	K2		
<i>priloge</i>	- Izsek iz veljavnega prostorskega akta - Izsek iz dopoljenega osnutka OPN		
<i>opomba</i>			



Slika 1: DOF (prikaz stanja) s prikazom prejete pobude



Slika 2: Veljavni plan (Spremembe in dopolnitve prostorskih sestavin dolgoročnega plana občine Nova Gorica za obdobje 1986-2000, dopolnjenega 2004) s prikazom poselitvenih enot (glej strokovne podlage – tematske analize, karta B) in dejansko rabo – GERK



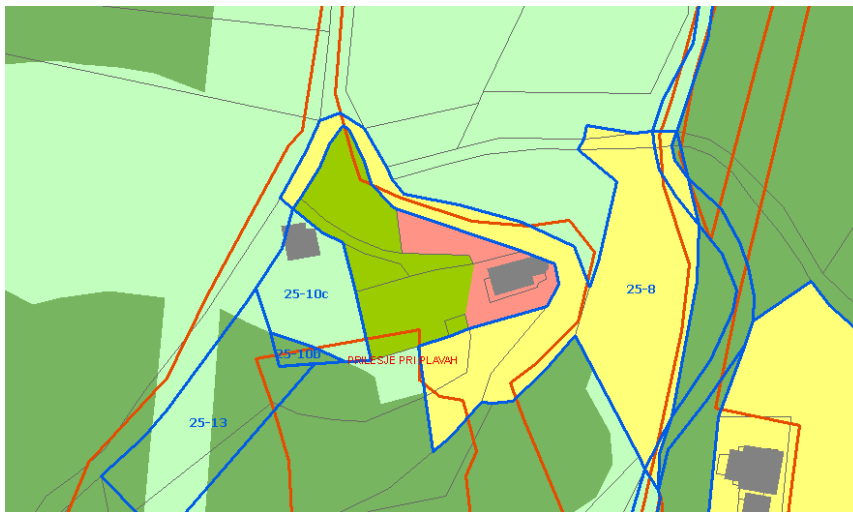
Slika 3: OPN s prikazom opredeljene pobude

OBRAZLOŽITEV POSEGA V PROSTOR

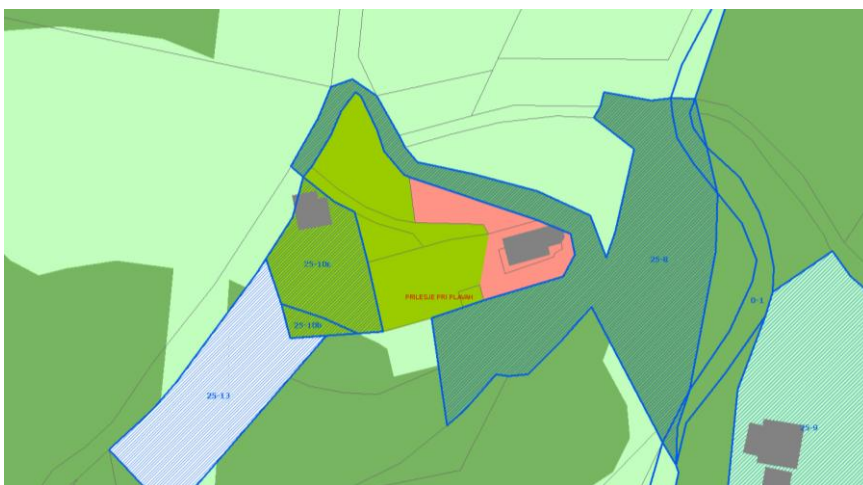
<i>A1 – Osnovni podatki o zemljišču</i>			
	št. TTN lista B2302	oznaka prejete vloge	RPE-zap.št. 25-10 b,c
<i>naselje</i>	Prilesje pri Plavah		
<i>k.o., parcelne številke</i> (*=parcela je znotraj območja, p=pot)	Plave 25-10b : 774-del 25-10c : 774-del		
<i>raba zemljišča</i> - <i>planska</i> (K1, K2, G,...) - <i>dejanska</i> (travnik, pašnik,...) - <i>kategorija (CORINE</i> <i>LANDCOVER)</i>	25-10b: K2 25-10c: G pokopališče		
<i>predlog velikosti posega (ha)</i>	25-10b: 0,01 25-10c: 0,05		
<i>A2 – Podatki o pobudi</i>			
<i>lastništvo (ni preverjeno!)</i>			
<i>pobudnik spremembe plana</i>	S- Občina Kanal ob Soči		
<i>želeni namen prostora</i>	25-10b: Iz K2 v ZK 25-10c: Iz G v ZK		
<i>A3 – Stališče iz vidika poselitve</i>			
<i>zakonska podlaga</i>			
<i>predvideni načini urejanja</i> <i>obrazložitev</i> <i>urbanističnih/ ruralnih</i> <i>parametrov posega</i>	PIP Za opredelitev zelene površine za pokopališča v območju obstoječega pokopališča iz vidika poselitve ni zadržkov.		
<i>obrazložitev</i> <i>kmetijskih/ gozdarskih parametrov</i> <i>posega, pedološki ogled zemljišča</i>			
<i>Velikost sprejemljivega posega</i>	0,06		
<i>Opredeljena namenska raba</i>	ZK		
<i>priloge</i>	- Izsek iz veljavnega prostorskega akta - Izsek iz dopoljenega osnutka OPN		
<i>opomba</i>			



Slika 1: DOF (prikaz stanja) s prikazom prejete pobude



Slika 2: Veljavni plan (Spremembe in dopolnitve prostorskih sestavin dolgoročnega plana občine Nova Gorica za obdobje 1986-2000, dopolnjenega 2004) s prikazom poselitvenih enot (glej strokovne podlage – tematske analize, karta B) in dejansko rabo – GERK



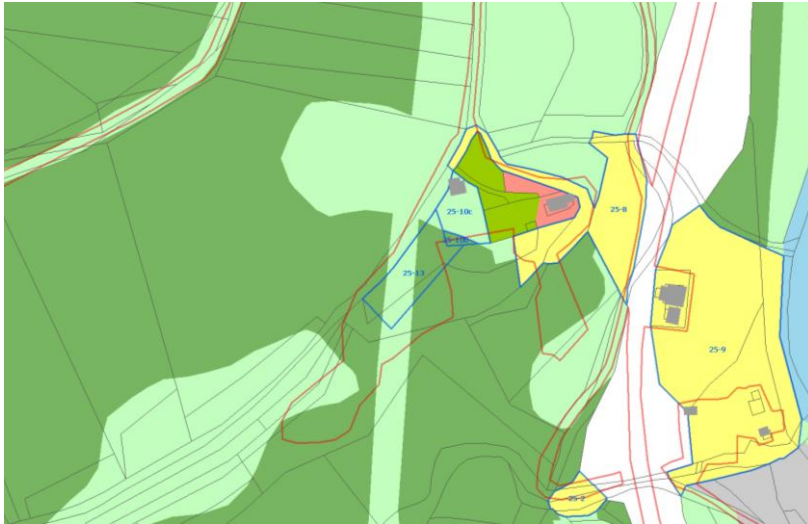
Slika 3: OPN s prikazom opredeljene pobude

OBRAZLOŽITEV POSEGA V PROSTOR

<i>A1 – Osnovni podatki o zemljišču</i>			
	št. TTN lista B2302	oznaka prejete vloge	RPE-zap.št. 25-13a,b
<i>naselje</i>	Prilesje pri Plavah		
<i>k.o., parcelne številke</i> (*=parcela je znotraj območja, p=pot)	Plave, 775-del, 774-del		
<i>raba zemljišča</i> - <i>planska</i> (K1, K2, G,...) - <i>dejanska</i> (travnik, pašnik,...) - <i>kategorija</i> (CORINE LANDCOVER)	25-13a – K2: 0,05 25-13b- G: 0,05 Divje odlagališče gradbenega materiala		
<i>predlog velikosti posega (ha)</i>	0,10		
<i>A2 – Podatki o pobudi</i>			
<i>lastništvo (ni preverjeno!)</i>			
<i>pobudnik spremembe plana</i>	Občina Kanal ob Soči		
<i>želeni namen prostora</i>	Parkirne površine ob cerkvi in pokopališču		
<i>A3 – Stališče iz vidika poselitve</i>			
<i>zakonska podlaga</i>			
<i>predvideni načini urejanja</i> <i>obrazložitev</i> <i>urbanističnih/ ruralnih</i> <i>parametrov posega</i>	PIP Pokopališki kompleks s cerkvijo potrebuje parkirišče, optimalen prostor zanj je vzdolž lokalne poti, na jugozahodni strani. Opredele se prostor za cca. 40 parkirnih mest za osebna vozila.		
<i>obrazložitev</i> <i>kmetijskih/ gozdarskih parametrov</i> <i>posega, pedološki ogled zemljišča</i>			
<i>Velikost sprejemljivega posega</i>	0,10		
<i>Opredeljena namenska raba</i>	PO		
<i>priloge</i>	- Izsek iz veljavnega prostorskega akta - Izsek iz dopoljenega osnutka OPN		
<i>opomba</i>			



Slika 1: DOF (prikaz stanja) s prikazom prejete pobude



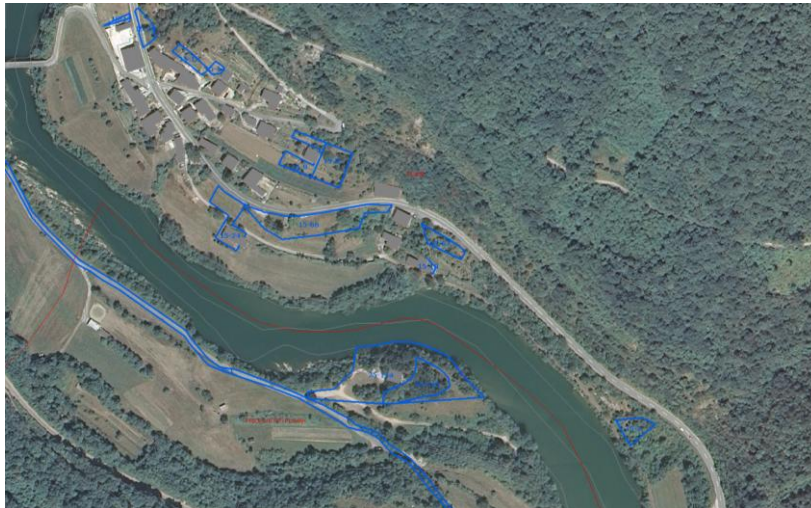
Slika 2: Veljavni plan (Spremembe in dopolnitve prostorskih sestavin dolgoročnega plana občine Nova Gorica za obdobje 1986-2000, dopolnjenega 2004) s prikazom poselitvenih enot (glej strokovne podlage – tematske analize, karta B) in dejansko rabo – GERK



Slika 3: OPN s prikazom opredeljene pobude

OBRAZLOŽITEV POSEGA V PROSTOR

<i>A1 – Osnovni podatki o zemljišču</i>			
	št. TTN lista B2302	oznaka prejete vloge	RPE-zap.št. 25-14a,b
<i>naselje</i>	Prilesje pri Plavah		
<i>k.o., parcelne številke (*=parcela je znotraj območja, p=pot)</i>	Plave, 118-del, 130/2-del, 131, 132, 130/1-del, 903-del, 133/1-del 133/3-del		
<i>raba zemljišča</i> - <i>planska (K1, K2, G,...)</i> - <i>dejanska (travnik, pašnik,...)</i> - <i>kategorija (CORINE LANDCOVER)</i>	25-14a – K2 25-14b - G		
<i>predlog velikosti posega (ha)</i>	25-14a – 0,52 25-14b - 0,15		
<i>A2 – Podatki o pobudi</i>			
<i>lastništvo (ni preverjeno!)</i>			
<i>pobudnik spremembe plana</i>	S -Občina Kanal ob Soči		
<i>želeni namen prostora</i>	Uskladitev plana z dejanskim stanjem		
<i>A3 – Stališče iz vidika poselitve</i>			
<i>zakonska podlaga</i>			
<i>predvideni načini urejanja</i>	PIP		
<i>obrazložitev urbanističnih/ ruralnih parametrov posega</i>	V naravi gre za območje obvodnih zelenih površin reke Soče. Območje z manjšo stavbo javnega značaja je namenjena rekreativni/športni dejavnosti. Kljub temu, da območje leži v območju poplavnih voda je v kontekstu revidiranja OPN zemljišče smiselno prerazvrstiti v območje stavbnih zemljišč.		
<i>obrazložitev kmetijskih/ gozdarskih parametrov posega, pedološki ogled zemljišča</i>			
<i>Velikost sprejemljivega posega</i>	0,67		
<i>Opredeljena namenska raba</i>	ZS		
<i>priloge</i>	- Izsek iz veljavnega prostorskega akta - Izsek iz dopoljenega osnutka OPN		
<i>opomba</i>			



Slika 1: DOF (prikaz stanja) s prikazom prejete pobude



Slika 2: Veljavni plan (Spremembe in dopolitve prostorskih sestavin dolgoročnega plana občine Nova Gorica za obdobje 1986-2000, dopolnjenega 2004) s prikazom dejanske rabe – GERK



Slika 3: OPN s prikazom opredeljene pobude

OBRAZLOŽITEV POSEGA V PROSTOR

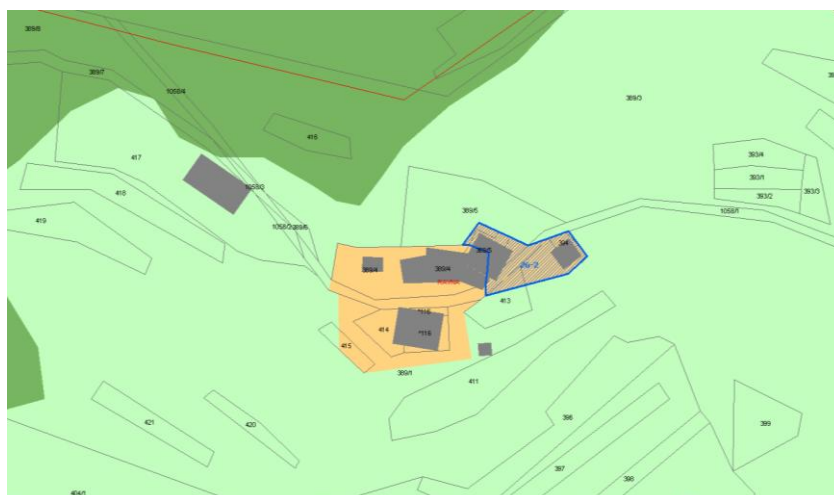
<i>A1 – Osnovni podatki o zemljišču</i>			
	št. TTN lista B2433	oznaka prejete vloge	RPE-zap.št. 26-2
<i>naselje</i>	Ravna		
<i>k.o., parcelne številke (*=parcela je znotraj območja, p=pot)</i>	Gorenja vas 413, 389/1-del, 394, 1058/1-del, 389/5-del		
<i>raba zemljišča</i> - <i>planska (K1, K2, G,...)</i> - <i>dejanska (travnik, pašnik,...)</i> - <i>kategorija (CORINE LANDCOVER)</i>	K2 Stavbišče s funkcionalnim zemljiščem		
<i>predlog velikosti posega (ha)</i>	0,04		
<i>A2 – Podatki o pobudi</i>			
<i>lastništvo (ni preverjeno!)</i>			
<i>pobudnik spremembe plana</i>	S- Občina Kanal ob Soči		
<i>želeni namen prostora</i>	Iz K2 v A up- uskladitev plana		
<i>A3 – Stališče iz vidika poselitve</i>			
<i>zakonska podlaga</i>			
<i>predvideni načini urejanja obrazložitev urbanističnih/ ruralnih parametrov posega</i>	PIP Zemljišče spada v območje obstoječe poselitvene enote in hkrati obstoječe stavbne strukture. V kontekstu revidiranja OPN je del zemljišča smiselno prerazvrstiti v območje stavbnih zemljišč.		
<i>obrazložitev kmetijskih/ gozdarskih parametrov posega, pedološki ogled zemljišča</i>			
<i>Velikost sprejemljivega posega</i>	0,04		
<i>Opredeljena namenska raba</i>	A up		
<i>priloge</i>	- Izsek iz veljavnega prostorskega akta - Izsek iz dopoljenega osnutka OPN		
<i>opomba</i>			



Slika 1: DOF (prikaz stanja) s prikazom prejete pobude



Slika 2: Veljavni plan (Spremembe in dopolnitve prostorskih sestavin dolgoročnega plana občine Nova Gorica za obdobje 1986-2000, dopolnjenega 2004) s prikazom poselitvenih enot (glej strokovne podlage – tematske analize, karta B) in dejansko rabo – GERK



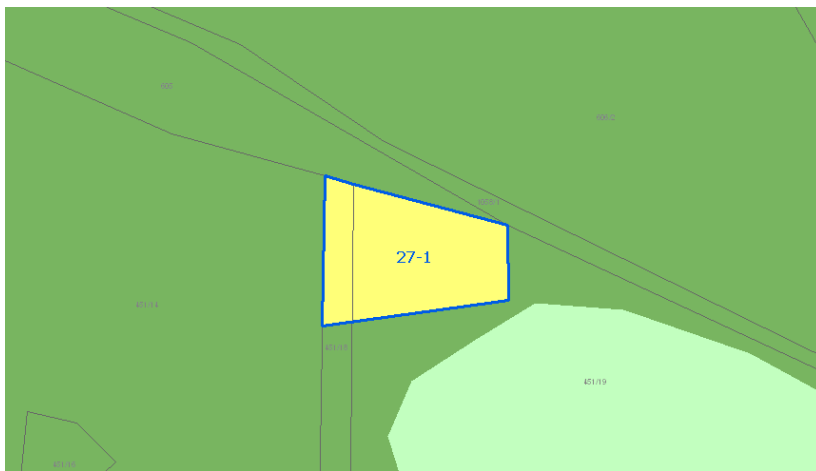
Slika 3: OPN s prikazom opredeljene pobude

OBRAZLOŽITEV POSEGA V PROSTOR

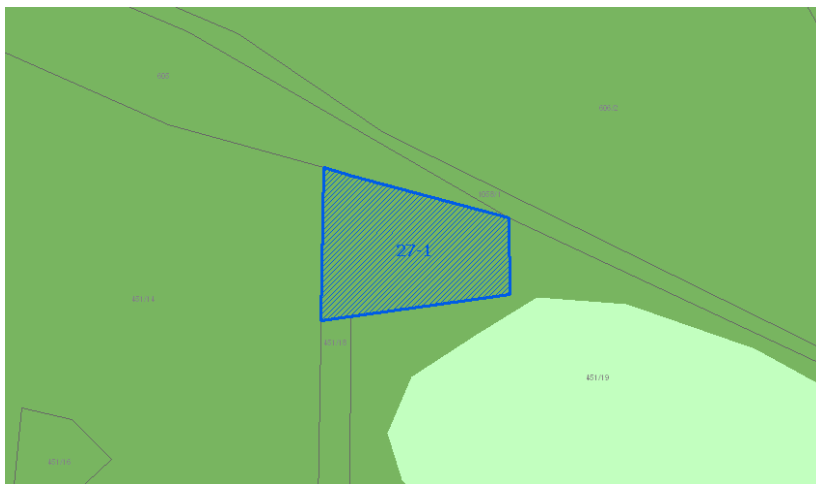
<i>A1 – Osnovni podatki o zemljišču</i>			
	št. TTN lista B2433	oznaka prejete vloge	RPE-zap.št. 27-1
<i>naselje</i>	Jesen		
<i>k.o., parcelne številke</i> <i>(*=parcela je znotraj območja,</i> <i>p=pot)</i>	Gorenja vas 451/18-del, 451/19-del		
<i>raba zemljišča</i> - <i>planska (K1, K2, G,...)</i> - <i>dejanska (travnik, pašnik,...)</i> - <i>kategorija (CORINE</i> <i>LANDCOVER)</i>	S Gozd		
<i>predlog velikosti posega (ha)</i>	0,06		
<i>A2 – Podatki o pobudi</i>			
<i>lastništvo (ni preverjeno!)</i>	S- Občina Kanal ob Soči		
<i>pobudnik spremembe plana</i>	Iz S v G- renaturacija		
<i>želeni namen prostora</i>			
<i>A3 – Stališče iz vidika poselitve</i>			
<i>zakonska podlaga</i>			
<i>predvideni načini urejanja</i>	PIP		
<i>obrazložitev</i> <i>urbanističnih/ ruralnih</i> <i>parametrov posega</i>	Ker je zemljišče del odprtega prostora kulturne krajine in ne spada v razvojno območje katere od poselitvenih enot, je renaturacija iz stavbnega v izvorno rabo – torej v območje gozdnih zemljišč smiselna in potrebna.		
<i>obrazložitev</i> <i>kmetijskih/ gozdarskih parametrov</i> <i>posega, pedološki ogled zemljišča</i>			
<i>Velikost sprejemljivega posega</i>	0,06		
<i>Opremljena namenska raba</i>	G		
<i>priloge</i>	- Izsek iz veljavnega prostorskega akta - Izsek iz dopoljenega osnutka OPN		
<i>opomba</i>			



Slika 1: DOF (prikaz stanja) s prikazom prejete pobude



Slika 2: Veljavni plan (Spremembe in dopolnitve prostorskih sestavin dolgoročnega plana občine Nova Gorica za obdobje 1986-2000, dopolnjenega 2004) s prikazom poselitvenih enot (glej strokovne podlage – tematske analize, karta B) in dejansko rabo – GERK



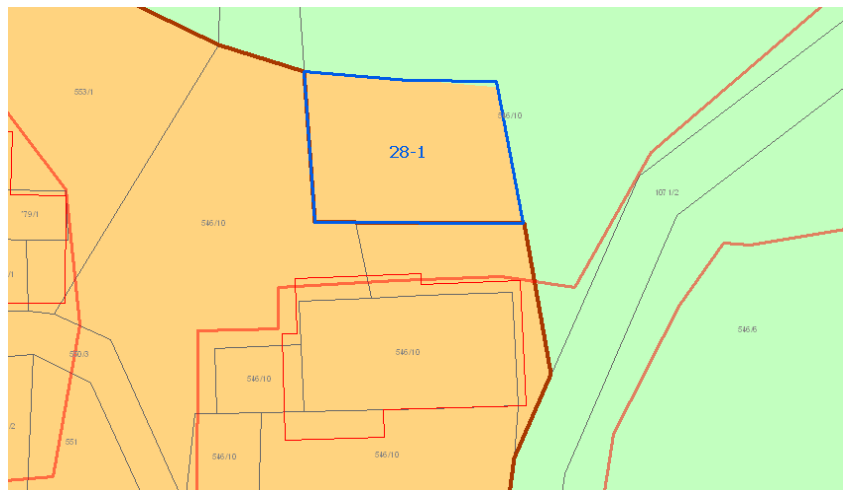
Slika 3: OPN s prikazom opredeljene pobude

OBRAZLOŽITEV POSEGA V PROSTOR

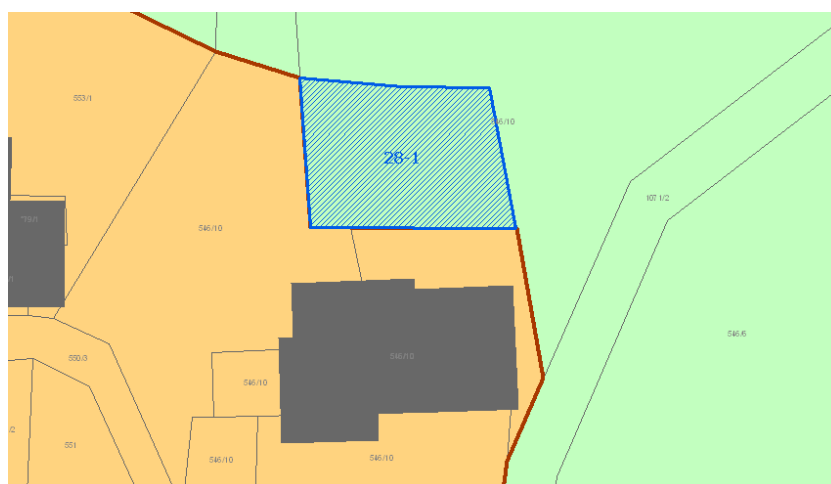
<i>A1 – Osnovni podatki o zemljišču</i>			
	št. TTN lista B2433	oznaka prejete vloge	RPE-zap.št. 28-1
<i>naselje</i>	Krstenica		
<i>k.o., parcelne številke</i> (*=parcela je znotraj območja, p=pot)	Gorenja vas 546/10-del		
<i>raba zemljišča</i> - <i>planska</i> (K1, K2, G,...) - <i>dejanska</i> (travnik, pašnik,...) - <i>kategorija</i> (CORINE LANDCOVER)	S Njive		
<i>predlog velikosti posega (ha)</i>	0,02		
<i>A2 – Podatki o pobudi</i>			
<i>lastništvo (ni preverjeno!)</i>			
<i>pobudnik spremembe plana</i>	S- Občina Kanal ob Soči		
<i>želeni namen prostora</i>	Iz S v K2- renaturacija		
<i>A3 – Stališče iz vidika poselitve</i>			
<i>zakonska podlaga</i>			
<i>predvideni načini urejanja</i>	PIP		
<i>obrazložitev urbanističnih/ ruralnih parametrov posega</i>	Ker je zemljišče del ambienta meje poselitvene enote Krstenica, vendar ne spada v njeno razvojno območje, je renaturacija iz stavbnega v izvorno rabo, torej v območje kmetijskih zemljišč, smiselna in potrebna .		
<i>obrazložitev kmetijskih/ gozdarskih parametrov posega, pedološki ogled zemljišča</i>			
<i>Velikost sprejemljivega posega</i>	0,02		
<i>Opredeljena namenska raba</i>	K2		
<i>priloge</i>	- Izsek iz veljavnega prostorskega akta - Izsek iz dopolnjenega osnutka OPN		
<i>opomba</i>			



Slika 1: DOF (prikaz stanja) s prikazom prejete pobude



Slika 2: Veljavni plan (Spremembe in dopolnitve prostorskih sestavin dolgoročnega plana občine Nova Gorica za obdobje 1986-2000, dopolnjenega 2004) s prikazom poselitvenih enot (glej strokovne podlage – tematske analize, karta B) in dejansko rabo – GERK



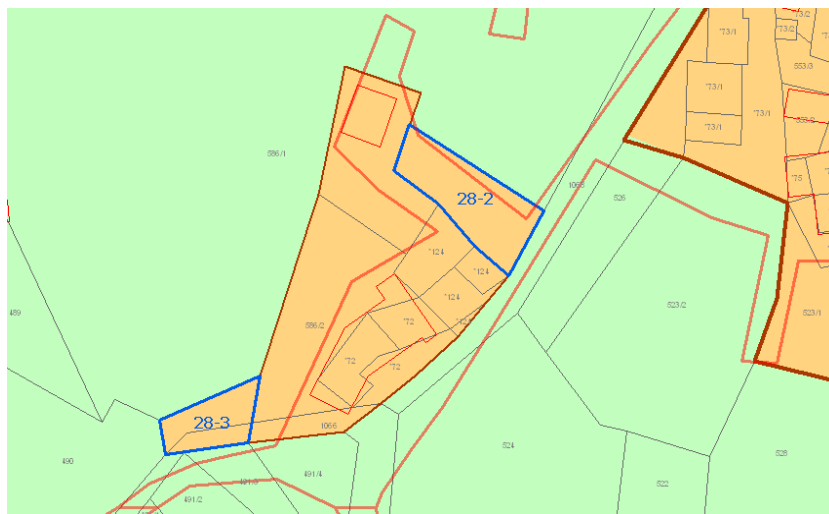
Slika 3: OPN s prikazom opredeljene pobude

OBRAZLOŽITEV POSEGA V PROSTOR

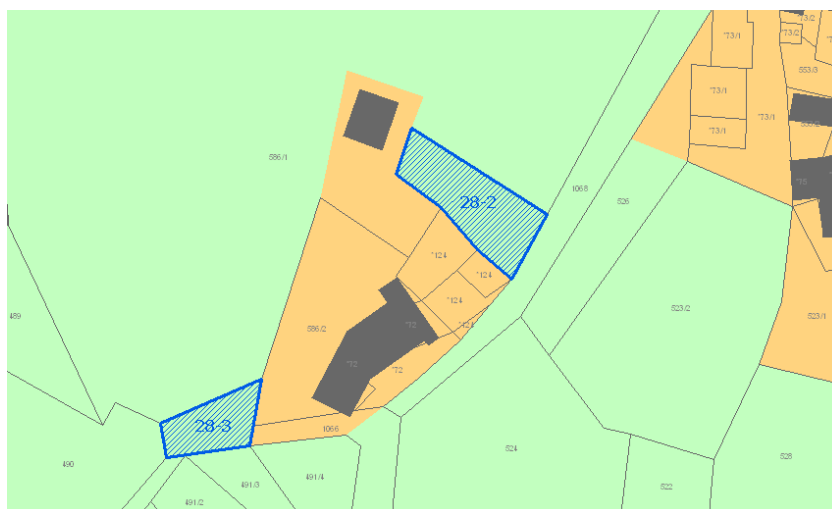
<i>A1 – Osnovni podatki o zemljišču</i>			
	št. TTN lista B2433	oznaka prejete vloge	RPE-zap.št. 28-2
<i>naselje</i>	Krstenica		
<i>k.o., parcelne številke</i> <i>(*=parcela je znotraj območja,</i> <i>p=pot)</i>	Gorenja vas 586/1 -del		
<i>raba zemljišča</i> - <i>planska (K1, K2, G,...)</i> - <i>dejanska (travnik, pašnik,...)</i> - <i>kategorija (CORINE</i> <i>LANDCOVER)</i>	S Funkcionalno zemljišče, travnik		
<i>predlog velikosti posega (ha)</i>	0,02		
<i>A2 – Podatki o pobudi</i>			
<i>lastništvo (ni preverjeno!)</i>			
<i>pobudnik spremembe plana</i>	S- Občina Kanal ob Soči		
<i>želeni namen prostora</i>	Iz S v K2- renaturacija		
<i>A3 – Stališče iz vidika poselitve</i>			
<i>zakonska podlaga</i>			
<i>predvideni načini urejanja</i>	PIP		
<i>obrazložitev</i> <i>urbanističnih/ ruralnih</i> <i>parametrov posega</i>	Ker je zemljišče del ambienta meje poselitvene enote Krstenica, vendar ne spada v njeno razvojno območje, je renaturacija iz stavbnega v izvorno rabo, torej v območje kmetijskih zemljišč, smiselna in potrebna.		
<i>obrazložitev</i> <i>kmetijskih/ gozdarskih parametrov</i> <i>posega, pedološki ogled zemljišča</i>			
<i>Velikost sprejemljivega posega</i>	0,02		
<i>Opremljena namenska raba</i>	K2		
<i>priloge</i>	- Izsek iz veljavnega prostorskega akta - Izsek iz dopolnjenega osnutka OPN		
<i>opomba</i>			



Slika 1: DOF (prikaz stanja) s prikazom prejete pobude



Slika 2: Veljavni plan (Spremembe in dopolnitve prostorskih sestavin dolgoročnega plana občine Nova Gorica za obdobje 1986-2000, dopolnjenega 2004) s prikazom poselitvenih enot (glej strokovne podlage – tematske analize, karta B) in dejansko rabo – GERK



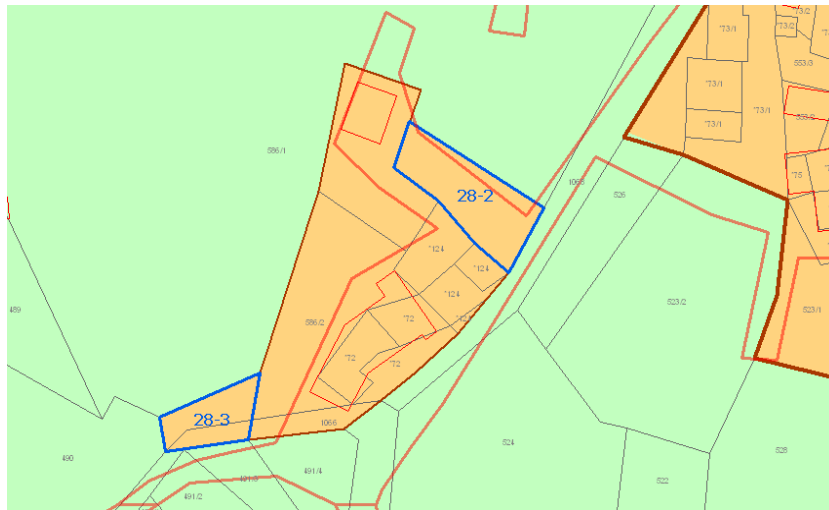
Slika 3: OPN s prikazom opredeljene pobude

OBRAZLOŽITEV POSEGA V PROSTOR

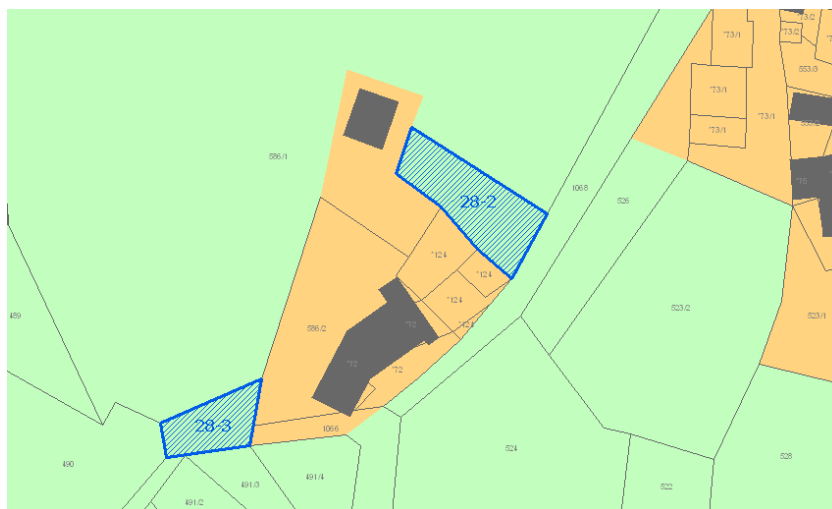
<i>A1 – Osnovni podatki o zemljišču</i>			
	št. TTN lista B2433	oznaka prejete vloge	RPE-zap.št. 28-3
<i>naselje</i>	Krstenica		
<i>k.o., parcelne številke</i> <i>(*=parcela je znotraj območja,</i> <i>p=pot)</i>	Gorenja vas 586/2-del, 1066-del		
<i>raba zemljišča</i> - <i>planska (K1, K2, G,...)</i> - <i>dejanska (travnik, pašnik,...)</i> - <i>kategorija (CORINE</i> <i>LANDCOVER)</i>	S Travnik		
<i>predlog velikosti posega (ha)</i>	0,01		
<i>A2 – Podatki o pobudi</i>			
<i>lastništvo (ni preverjeno!)</i>			
<i>pobudnik spremembe plana</i>	S- Občina Kanal ob Soči		
<i>želeni namen prostora</i>	Iz S v K2- renaturacija		
<i>A3 – Stališče iz vidika poselitve</i>			
<i>zakonska podlaga</i>			
<i>predvideni načini urejanja</i>	PIP		
<i>obrazložitev</i> <i>urbanističnih/ ruralnih</i> <i>parametrov posega</i>	Ker je zemljišče del ambienta meje poselitvene enote Krstenica, vendar ne spada v njeno razvojno območje, je renaturacija iz stavbnega v izvorno rabo, torej v območje kmetijskih zemljišč, smiselna in potrebna.		
<i>obrazložitev</i> <i>kmetijskih/ gozdarskih parametrov</i> <i>posega, pedološki ogled zemljišča</i>			
<i>Velikost sprejemljivega posega</i>	0,01		
<i>Opredeljena namenska raba</i>	K2		
<i>priloge</i>	- Izsek iz veljavnega prostorskega akta - Izsek iz dopolnjenega osnutka OPN		
<i>opomba</i>			



Slika 1: DOF (prikaz stanja) s prikazom prejete pobude



Slika 2: Veljavni plan (Spremembe in dopolitve prostorskih sestavin dolgoročnega plana občine Nova Gorica za obdobje 1986-2000, dopolnjenega 2004) s prikazom poselitvenih enot (glej strokovne podlage – tematske analize, karta B) in dejansko rabo – GERK



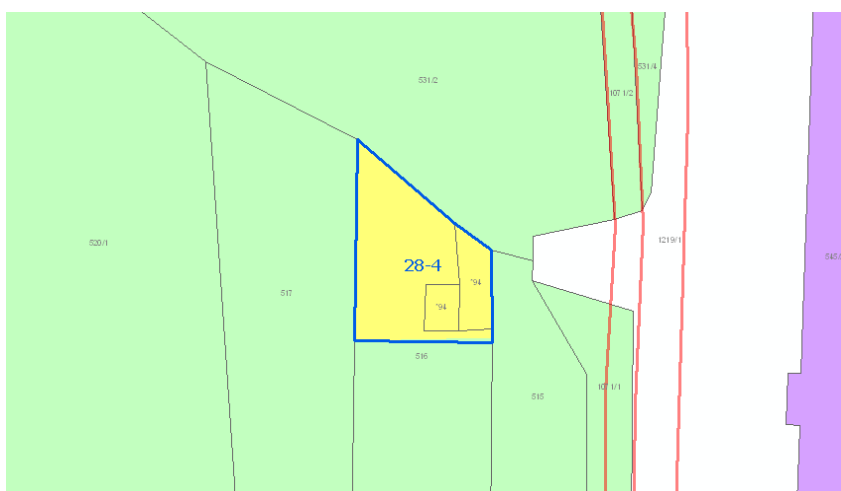
Slika 3: OPN s prikazom opredeljene pobude

OBRAZLOŽITEV POSEGA V PROSTOR

<i>A1 – Osnovni podatki o zemljišču</i>			
	št. TTN lista B2433	oznaka prejete vloge	RPE-zap.št. 28-4
<i>naselje</i>	Krstenica		
<i>k.o., parcelne številke</i> (*=parcela je znotraj območja, p=pot)	Gorenja vas *94, 516-del		
<i>raba zemljišča</i> - <i>planska</i> (K1, K2, G,...) - <i>dejanska</i> (travnik, pašnik,...) - <i>kategorija</i> (CORINE LANDCOVER)	S travnik		
<i>predlog velikosti posega (ha)</i>	0,04		
<i>A2 – Podatki o pobudi</i>			
<i>lastništvo (ni preverjeno!)</i>			
<i>pobudnik spremembe plana</i>	S- Občina Kanal ob Soči		
<i>želeni namen prostora</i>	Iz S v K1- renaturacija		
<i>A3 – Stališče iz vidika poselitve</i>			
<i>zakonska podlaga</i>			
<i>predvideni načini urejanja</i>	PIP		
<i>obrazložitev urbanističnih/ ruralnih parametrov posega</i>	Ker je zemljišče del odprtega prostora kulturne krajine in ne spada v razvojno območje katere od poselitvenih enot, je renaturacija iz stavbnega v izvorno rabo – torej v območje kmetijskih zemljišč smiselna in potrebna .		
<i>obrazložitev kmetijskih/ gozdarskih parametrov posega, pedološki ogled zemljišča</i>			
<i>Velikost sprejemljivega posega</i>	0,04		
<i>Opremljena namenska raba</i>	K1		
<i>priloge</i>	- Izsek iz veljavnega prostorskega akta - Izsek iz dopoljenega osnutka OPN		
<i>opomba</i>			



Slika 1: DOF (prikaz stanja) s prikazom prejete pobude



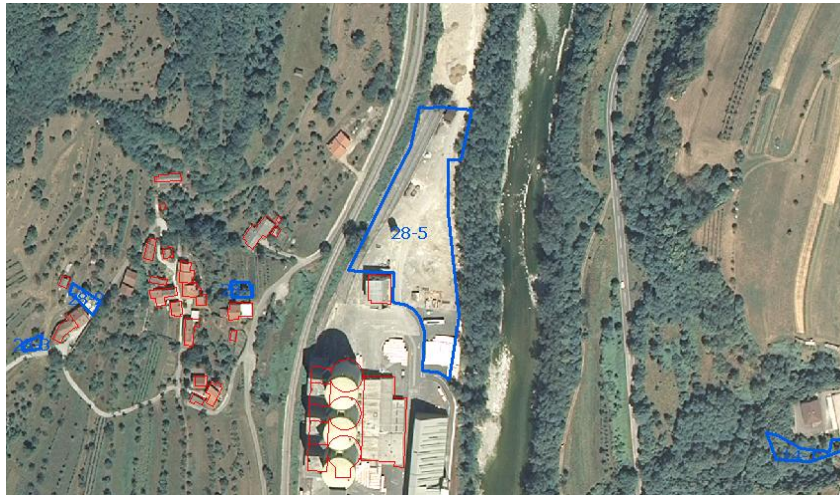
Slika 2: Veljavni plan (Spremembe in dopolnitve prostorskih sestavin dolgoročnega plana občine Nova Gorica za obdobje 1986-2000, dopolnjenega 2004) s prikazom poselitvenih enot (glej strokovne podlage – tematske analize, karta B) in dejansko rabo – GERK



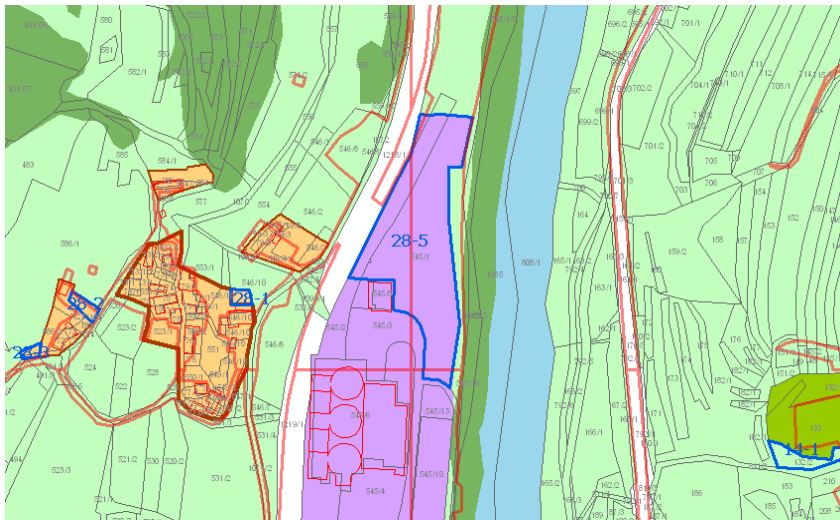
Slika 3: OPN s prikazom opredeljene pobude

OBRAZLOŽITEV POSEGA V PROSTOR

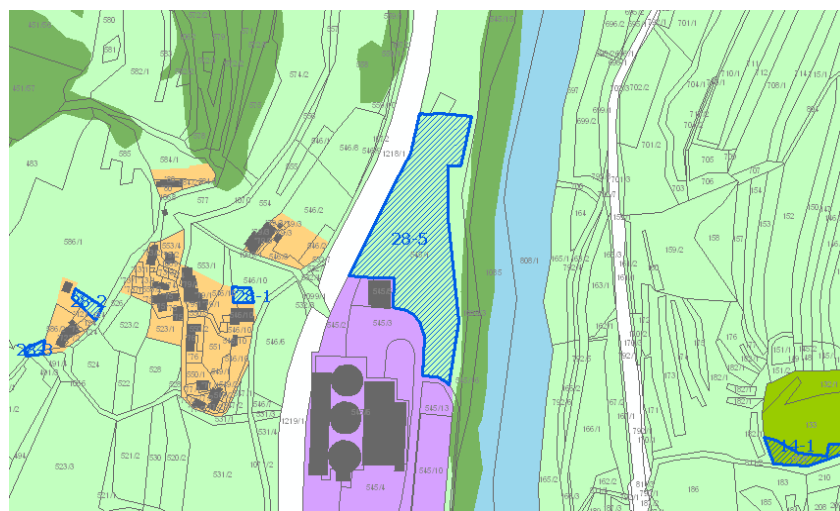
<i>A1 – Osnovni podatki o zemljišču</i>			
	št. TTN lista B2433	oznaka prejete vloge	RPE-zap.št. 28-5
<i>naselje</i>	Krstenica		
<i>k.o., parcelne številke</i> (*=parcela je znotraj območja, p=pot)	Gorenja vas 545/1-del, 545/2-del		
<i>raba zemljišča</i> - <i>planska (K1, K2, G,...)</i> - <i>dejanska (travnik, pašnik,...)</i> - <i>kategorija (CORINE LANDCOVER)</i>	S Funkcionalno zemljišče		
<i>predlog velikosti posega (ha)</i>	0,96		
<i>A2 – Podatki o pobudi</i>			
<i>lastništvo (ni preverjeno!)</i>			
<i>pobudnik spremembe plana</i>	S- Občina Kanal ob Soči		
<i>želeni namen prostora</i>	Iz S v K2- renaturacija		
<i>A3 – Stališče iz vidika poselitve</i>			
<i>zakonska podlaga</i>			
<i>predvideni načini urejanja</i>	PIP		
<i>obrazložitev urbanističnih/ ruralnih parametrov posega</i>	Ker je zemljišče del ambienta meje poselitvene enote Anhovo, vendar ne spada v njeno razvojno območje, je renaturacija iz stavbnega v izvorno rabo, torej v območje kmetijskih zemljišč, smiselna in potrebna .		
<i>obrazložitev kmetijskih/ gozdarskih parametrov posega, pedološki ogled zemljišča</i>			
<i>Velikost sprejemljivega posega</i>	0,96		
<i>Opredeljena namenska raba</i>	K2		
<i>priloge</i>	- Izsek iz veljavnega prostorskega akta - Izsek iz dopoljnega osnutka OPN		
<i>opomba</i>			



Slika 1: DOF (prikaz stanja) s prikazom prejete pobude



Slika 2: Veljavni plan (Spremembe in dopolnitve prostorskih sestavin dolgoročnega plana občine Nova Gorica za obdobje 1986-2000, dopolnjenega 2004) s prikazom poselitvenih enot (glej strokovne podlage – tematske analize, karta B) in dejansko rabo – GERK



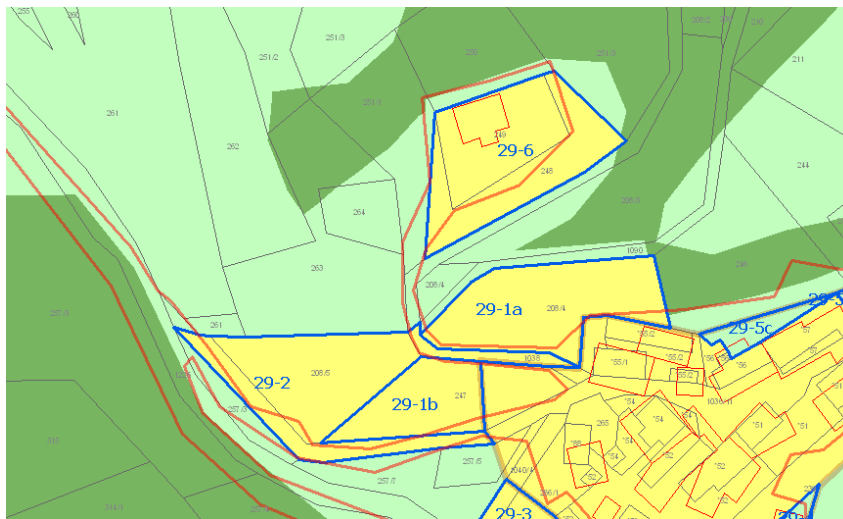
Slika 3: OPN s prikazom opredeljene pobude

OBRAZLOŽITEV POSEGA V PROSTOR

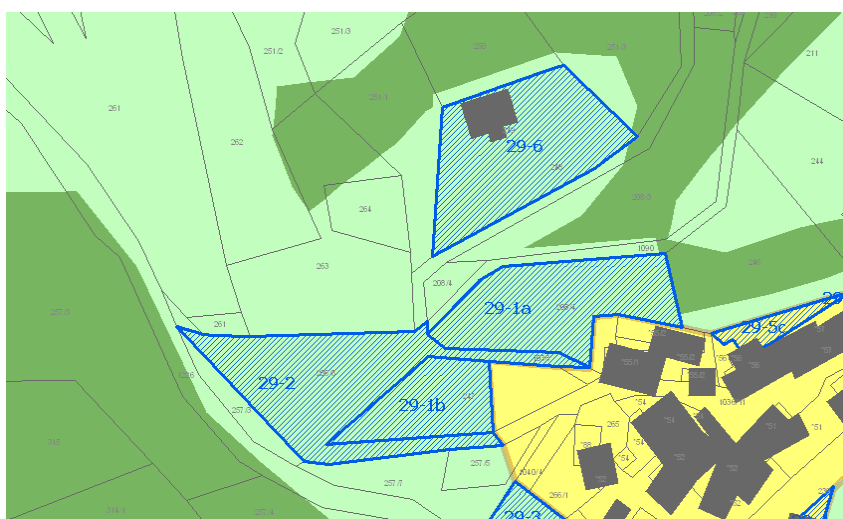
<i>A1 – Osnovni podatki o zemljišču</i>			
	št. TTN lista B2433	oznaka prejete vloge	RPE-zap.št. 29-1a, b
<i>naselje</i>	Čolnica		
<i>k.o., parcelne številke</i> <i>(*=parcela je znotraj območja,</i> <i>p=pot)</i>	Gorenja vas 29-1a: 208/4 29-1b: 247		
<i>raba zemljišča</i> - <i>planska (K1, K2, G,...)</i> - <i>dejanska (travnik, pašnik,...)</i> - <i>kategorija (CORINE</i> <i>LANDCOVER)</i>	S Gozd, travnik		
<i>predlog velikosti posega (ha)</i>	29-1a: 0,08 29-1b: 0,06		
<i>A2 – Podatki o pobudi</i>			
<i>lastništvo (ni preverjeno!)</i>			
<i>pobudnik spremembe plana</i>			
<i>želeni namen prostora</i>	Iz S v K2- renaturacija		
<i>A3 – Stališče iz vidika poselitve</i>			
<i>zakonska podlaga</i>			
<i>predvideni načini urejanja</i>	PIP		
<i>obrazložitev</i> <i>urbanističnih/ ruralnih</i> <i>parametrov posega</i>	Ker je zemljišče del ambienta meje poselitvene enote Čolnica, vendar ne spada v njeno razvojno območje, je renaturacija iz stavbnega v izvorno rabo, torej v območje kmetijskih zemljišč, smiselna in potrebna .		
<i>obrazložitev</i> <i>kmetijskih/ gozdarskih parametrov</i> <i>posega, pedološki ogled zemljišča</i>			
<i>Velikost sprejemljivega posega</i>	29-1a: 0,08 29-1b: 0,04		
<i>Opredeljena namenska raba</i>	K2		
<i>priloge</i>	- Izsek iz veljavnega prostorskega akta - Izsek iz dopolnjenega osnutka OPN		
<i>opomba</i>			



Slika 1: DOF (prikaz stanja) s prikazom prejete pobude



Slika 2: Veljavni plan (Spremembe in dopolnitve prostorskih sestavin dolgoročnega plana občine Nova Gorica za obdobje 1986-2000, dopolnjenega 2004) s prikazom poselitvenih enot (glej strokovne podlage – tematske analize, karta B) in dejansko rabo – GERK



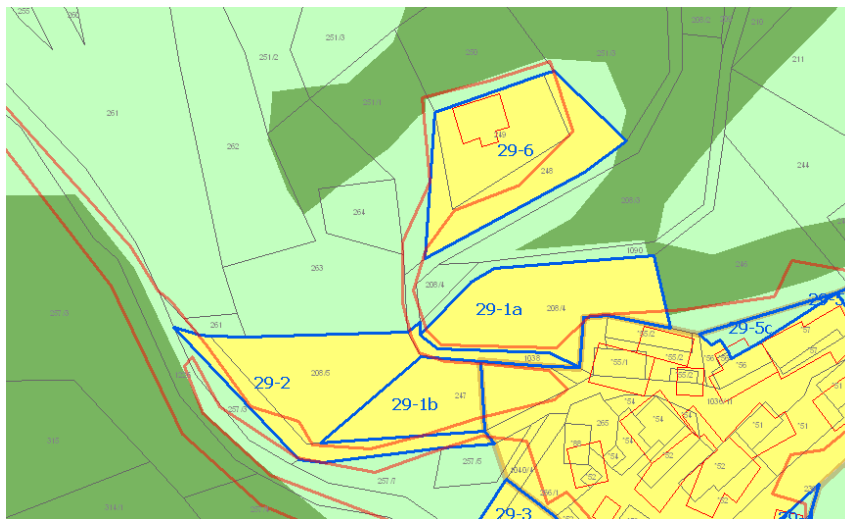
Slika 3: OPN s prikazom opredeljene pobude

OBRAZLOŽITEV POSEGA V PROSTOR

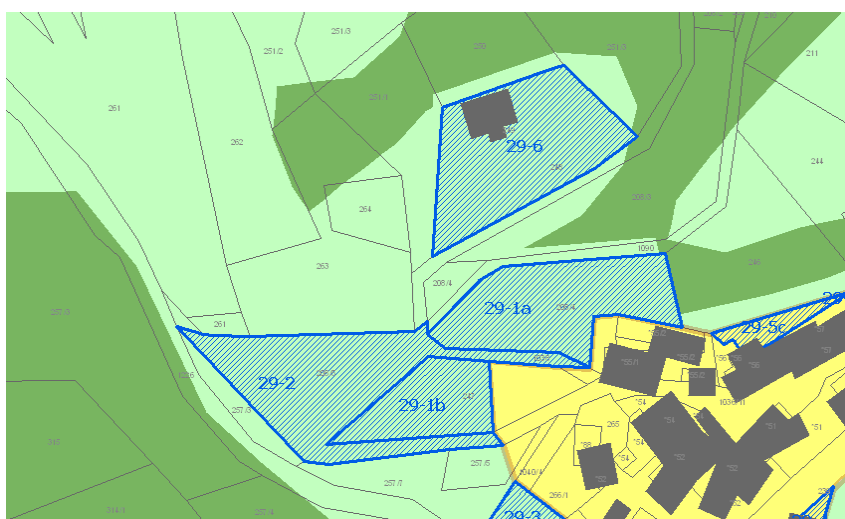
<i>A1 – Osnovni podatki o zemljišču</i>			
	št. TTN lista B2423	oznaka prejete vloge	RPE-zap.št. 29-2
<i>naselje</i>	Čolnica		
<i>k.o., parcelne številke</i> <i>(*=parcela je znotraj območja,</i> <i>p=pot)</i>	Gorenja vas 208/5, 1036/11-del, 1038-del		
<i>raba zemljišča</i> - <i>planska (K1, K2, G,...)</i> - <i>dejanska (travnik, pašnik,...)</i> - <i>kategorija (CORINE</i> <i>LANDCOVER)</i>	S Travnik		
<i>predlog velikosti posega (ha)</i>	0,10		
<i>A2 – Podatki o pobudi</i>			
<i>lastništvo (ni preverjeno!)</i>			
<i>pobudnik spremembe plana</i>	S- Občina Kanal ob Soči		
<i>želeni namen prostora</i>	Iz S v K2- renaturacija		
<i>A3 – Stališče iz vidika poselitve</i>			
<i>zakonska podlaga</i>			
<i>predvideni načini urejanja</i>	PIP		
<i>obrazložitev</i> <i>urbanističnih/ ruralnih</i> <i>parametrov posega</i>	Ker je zemljišče del ambienta meje poselitvene enote Čolnica, vendar ne spada v njeno razvojno območje, je renaturacija iz stavbnega v izvorno rabo, torej v območje kmetijskih zemljišč, smiselna in potrebna.		
<i>obrazložitev</i> <i>kmetijskih/ gozdarskih parametrov</i> <i>posega, pedološki ogled zemljišča</i>			
<i>Velikost sprejemljivega posega</i>	0,10		
<i>Opremljena namenska raba</i>	K2		
<i>priloge</i>	- Izsek iz veljavnega prostorskega akta - Izsek iz dopolnjenega osnutka OPN		
<i>opomba</i>			



Slika 1: DOF (prikaz stanja) s prikazom prejete pobude



Slika 2: Veljavni plan (Spremembe in dopolnitve prostorskih sestavin dolgoročnega plana občine Nova Gorica za obdobje 1986-2000, dopolnjenega 2004) s prikazom poselitvenih enot (glej strokovne podlage – tematske analize, karta B) in dejansko rabo – GERK



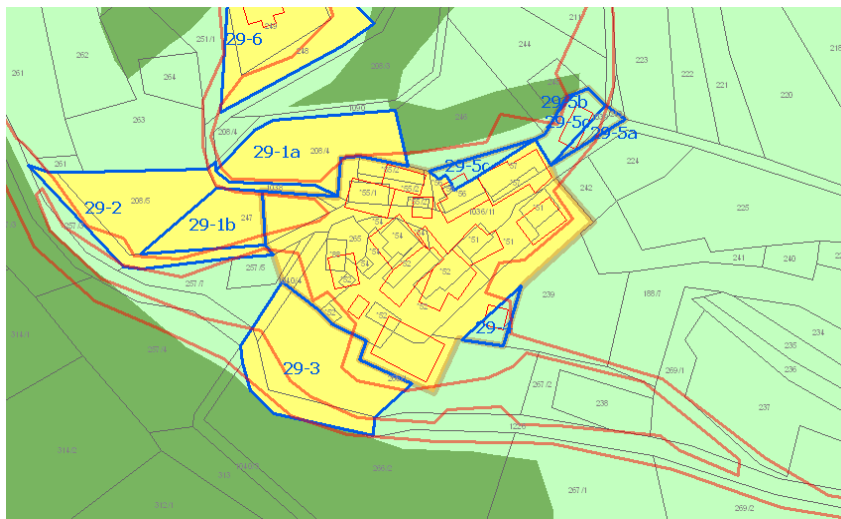
Slika 3: OPN s prikazom opredeljene pobude

OBRAZLOŽITEV POSEGA V PROSTOR

<i>A1 – Osnovni podatki o zemljišču</i>			
	št. TTN lista B2423	oznaka prejete vloge	RPE-zap.št. 29-3
<i>naselje</i>	Čolnica		
<i>k.o., parcelne številke</i> (*=parcela je znotraj območja, p=pot)	Gorenja vas 266/1-del, 1226-del, 1040/4-del		
<i>raba zemljišča</i> - planska (K1, K2, G,...) - dejanska (travnik, pašnik,...) - kategorija (CORINE LANDCOVER)	S Travnik, cestišče		
<i>predlog velikosti posega (ha)</i>	0,12		
<i>A2 – Podatki o pobudi</i>			
<i>lastništvo (ni preverjeno!)</i>			
<i>pobudnik spremembe plana</i>	S- Občina Kanal ob Soči		
<i>želeni namen prostora</i>	Iz S v K2- renaturacija		
<i>A3 – Stališče iz vidika poselitve</i>			
<i>zakonska podlaga</i>			
<i>predvideni načini urejanja</i>	PIP		
<i>obrazložitev urbanističnih/ ruralnih parametrov posega</i>	Ker je zemljišče del ambienta meje poselitvene enote Čolnica, vendar ne spada v njeno razvojno območje, je renaturacija iz stavbnega v izvorno rabo, torej v območje kmetijskih zemljišč, smiselna in potrebna .		
<i>obrazložitev kmetijskih/ gozdarskih parametrov posega, pedološki ogled zemljišča</i>			
<i>Velikost sprejemljivega posega</i>	0,12		
<i>Opredeljena namenska raba</i>	K2		
<i>priloge</i>	- Izsek iz veljavnega prostorskega akta - Izsek iz dopoljnega osnutka OPN		
<i>opomba</i>			



Slika 1: DOF (prikaz stanja) s prikazom prejete pobude



Slika 2: Veljavni plan (Spremembe in dopolnitve prostorskih sestavin dolgoročnega plana občine Nova Gorica za obdobje 1986-2000, dopoljenega 2004) s prikazom poselitvenih enot (glej strokovne podlage – tematske analize, karta B) in dejansko rabo – GERK



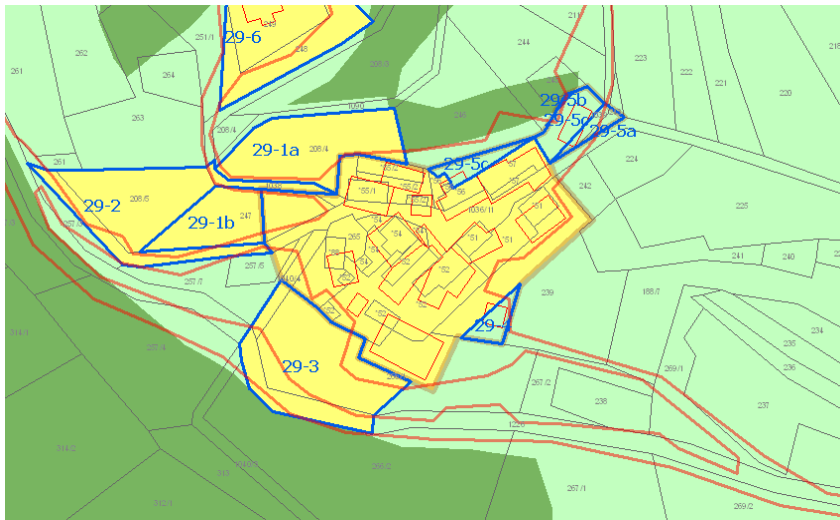
Slika 3: OPN s prikazom opredeljene pobude

OBRAZLOŽITEV POSEGA V PROSTOR

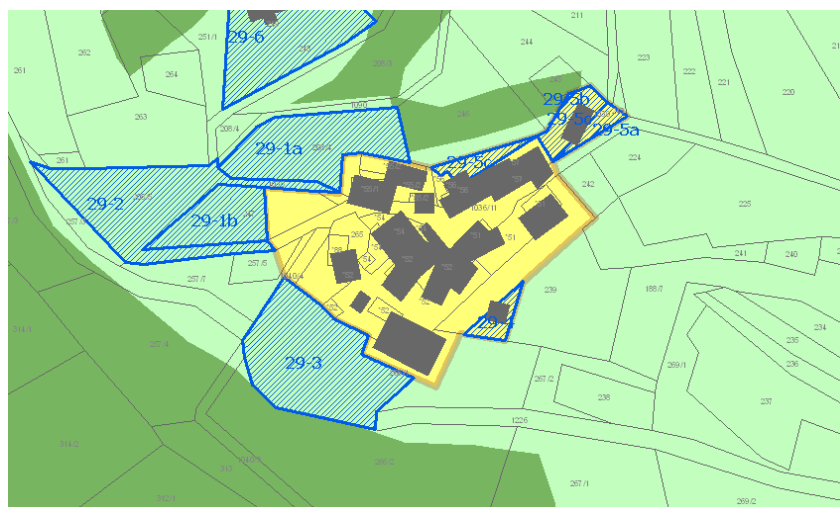
<i>A1 – Osnovni podatki o zemljišču</i>			
	št. TTN lista B2423	oznaka prejete vloge	RPE-zap.št. 29-4
<i>naselje</i>	Čolnica		
<i>k.o., parcelne številke</i> <i>(*=parcela je znotraj območja,</i> <i>p=pot)</i>	Gorenja vas 239-del		
<i>raba zemljišča</i> - <i>planska (K1, K2, G,...)</i> - <i>dejanska (travnik, pašnik,...)</i> - <i>kategorija (CORINE</i> <i>LANDCOVER)</i>	K1 Stavbišče s funkcionalnim zemljiščem		
<i>predlog velikosti posega (ha)</i>	0,01		
<i>A2 – Podatki o pobudi</i>			
<i>lastništvo (ni preverjeno!)</i>			
<i>pobudnik spremembe plana</i>	S- Občina Kanal ob Soči		
<i>želeni namen prostora</i>	Iz K1 v SK up- uskladitev plana		
<i>A3 – Stališče iz vidika poselitve</i>			
<i>zakonska podlaga</i>			
<i>predvideni načini urejanja</i>	PIP		
<i>urbanističnih/ ruralnih</i> <i>parametrov posega</i>	Zemljišče spada v območje obstoječe poselitvene enote in hkrati obstoječe stavbne strukture. V kontekstu revidiranja OPN je del zemljišča smiselno prerazvrstiti v območje stavbnih zemljišč.		
<i>obrazložitev</i> <i>kmetijskih/ gozdarskih parametrov</i> <i>posega, pedološki ogled zemljišča</i>			
<i>Velikost sprejemljivega posega</i>	0,01		
<i>Opredejena namenska raba</i>	SK up		
<i>priloge</i>	- Izsek iz veljavnega prostorskega akta - Izsek iz dopolnjenega osnutka OPN		
<i>opomba</i>			



Slika 1: DOF (prikaz stanja) s prikazom prejete pobude



Slika 2: Veljavni plan (Spremembe in dopolnitve prostorskih sestavin dolgoročnega plana občine Nova Gorica za obdobje 1986-2000, dopoljenega 2004) s prikazom poselitvenih enot (glej strokovne podlage – tematske analize, karta B) in dejansko rabo – GERK



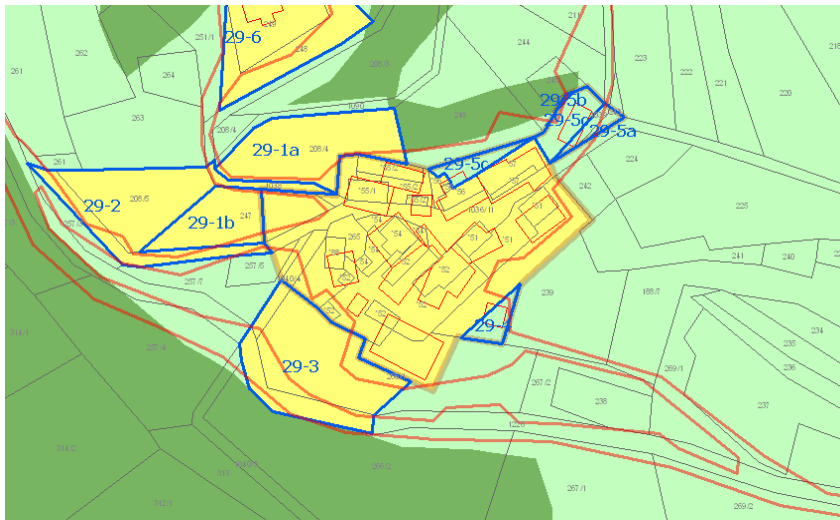
Slika 3: OPN s prikazom opredeljene pobude

OBRAZLOŽITEV POSEGA V PROSTOR

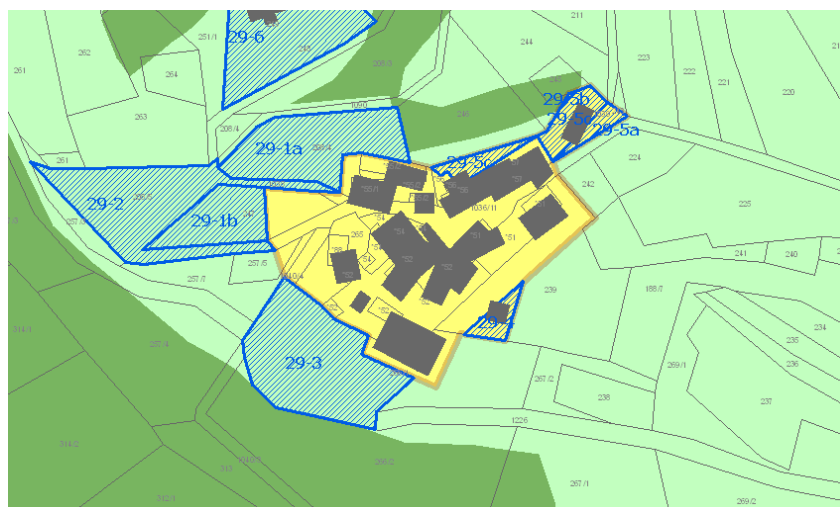
<i>A1 – Osnovni podatki o zemljišču</i>			
	št. TTN lista B2423	oznaka prejete vloge	RPE-zap.št. 29-5 a, b, c
<i>naselje</i>	Čolnica		
<i>k.o., parcelne številke</i> <i>(*=parcela je znotraj območja,</i> <i>p=pot)</i>	Gorenja vas 29-5a: 243-del, 1039-del 29-5b: 244-del 29-5c: 246-del, 244-del		
<i>raba zemljišča</i> - <i>planska (K1, K2, G,...)</i> - <i>dejanska (travniki, pašniki,...)</i> - <i>kategorija (CORINE</i> <i>LANDCOVER)</i>	29-5a: K1 29-5b: G 29-5c: K2		
<i>predlog velikosti posega (ha)</i>	29-5a: 0,01 29-5b: 0,0003 29-5c: 0,03		
<i>A2 – Podatki o pobudi</i>			
<i>lastništvo (ni preverjeno!)</i>			
<i>pobudnik spremembe plana</i>	S- Občina Kanal ob Soči		
<i>želeni namen prostora</i>	Iz K1, K2 in G v SK up- uskladitev plana		
<i>A3 – Stališče iz vidika poselitve</i>			
<i>zakonska podlaga</i>			
<i>predvideni načini urejanja</i> <i>obrazložitev</i> <i>urbanističnih/ ruralnih</i> <i>parametrov posega</i>	PIP Zemljišče spada v območje obstoječe poselitvene enote in hkrati obstoječe stavbne strukture. V kontekstu revidiranja OPN je del zemljišča smiselno prerazvrstiti v območje stavbnih zemljišč.		
<i>obrazložitev</i> <i>kmetijskih/ gozdarskih parametrov</i> <i>posega, pedološki ogled zemljišča</i>			
<i>Velikost sprejemljivega posega</i>	0,04		
<i>Opredeljena namenska raba</i>	SK up		
<i>priloge</i>	- Izsek iz veljavnega prostorskega akta - Izsek iz dopoljenega osnutka OPN		
<i>opomba</i>			



Slika 1: DOF (prikaz stanja) s prikazom prejete pobude



Slika 2: Veljavni plan (Spremembe in dopolnitve prostorskih sestavin dolgoročnega plana občine Nova Gorica za obdobje 1986-2000, dopoljenega 2004) s prikazom poselitvenih enot (glej strokovne podlage – tematske analize, karta B) in dejansko rabo – GERK



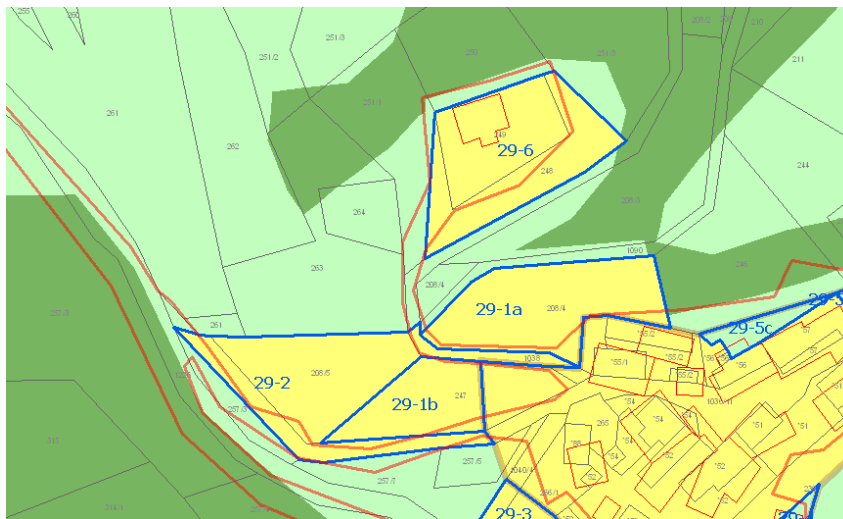
Slika 3: OPN s prikazom opredeljene pobude

OBRAZLOŽITEV POSEGA V PROSTOR

<i>A1 – Osnovni podatki o zemljišču</i>			
	št. TTN lista B2423	oznaka prejete vloge	RPE-zap.št. 29-6
<i>naselje</i>	Čolnica		
<i>k.o., parcelne številke</i> <i>(*=parcela je znotraj območja,</i> <i>p=pot)</i>	Gorenja vas 249, 248		
<i>raba zemljišča</i> - <i>planska (K1, K2, G,...)</i> - <i>dejanska (travnik, pašnik,...)</i> - <i>kategorija (CORINE</i> <i>LANDCOVER)</i>	S Stavbišče s funkcionalnim zemljiščem, travnik		
<i>predlog velikosti posega (ha)</i>	0,10		
<i>A2 – Podatki o pobudi</i>			
<i>lastništvo (ni preverjeno!)</i>			
<i>pobudnik spremembe plana</i>	S- Občina Kanal ob Soči		
<i>želeni namen prostora</i>	Iz S v K2- renaturacija		
<i>A3 – Stališče iz vidika poselitve</i>			
<i>zakonska podlaga</i>			
<i>predvideni načini urejanja</i> <i>urbanističnih/ ruralnih</i> <i>parametrov posega</i>	PIP Predmetno stavbno zemljišče leži v odprtem prostoru kulturne krajine, s stavbami. Gradnje novejšega izvora nimajo utemeljitve z avtohtono lokacijo in predstavljajo fenomen razpršene gradnje, kar iz vidika aktualnih zakonskih izhodišč, ob upoštevanju strokovnih podlag, ni sprejemljivo. Zato se, kot ukrep uskladitve dejanskega stanja prostorskega akta z OPN po novi zakonodaji (Pravilnik o vsebini, obliki in načinu priprave občinskega prostorskega načrta ter pogojih za določitev območij sanacij razpršene gradnje in območij za razvoj in širitev naselij, UL št. 99/2007 z dne 30.10.2007 in Izvajanje določb ZPNačrt – 5. Priporočila in pojasnila MOP 11.7.2008) zemljišče renaturira v izvirno namensko rabo (K2), stavbam pa se ohranja fundus.		
<i>obrazložitev</i> <i>kmetijskih/ gozdarskih parametrov</i> <i>posega, pedološki ogled zemljišča</i>			
<i>Velikost sprejemljivega posega</i>	0,10		
<i>Opredeljena namenska raba</i>	K2		
<i>priloge</i>	- Izsek iz veljavnega prostorskega akta - Izsek iz dopoljenega osnutka OPN		
<i>opomba</i>			



Slika 1: DOF (prikaz stanja) s prikazom prejete pobude



Slika 2: Veljavni plan (Spremembe in dopolitve prostorskih sestavin dolgoročnega plana občine Nova Gorica za obdobje 1986-2000, dopolnjenega 2004) s prikazom poselitvenih enot (glej strokovne podlage – tematske analize, karta B) in dejansko rabo – GERK



Slika 3: OPN s prikazom opredeljene pobude

OBRAZLOŽITEV POSEGA V PROSTOR

<i>A1 – Osnovni podatki o zemljišču</i>			
	št. TTN lista	oznaka prejete vloge	RPE-zap.št. 30-1 a, b, c, d, e
<i>naselje</i>	Ložice		
<i>k.o., parcelne številke (*=parcela je znotraj območja, p=pot)</i>	Anhovo 30-1a: 2781/1-del, 2783-del, 2778/1-del, 30-1b: 2783-del, 2781/1-del 30-1c: 2781/1-del, 2776, 2777, 2778/1-del 30-1d: 2778/1-del, 2781/1-del, 30-1e: 2778/2, 2778/1-del, 2781/1-del, 2761/1		
<i>raba zemljišča - planska (K1, K2, G,...) - dejanska (travnik, pašnik,...) - kategorija (CORINE LANDCOVER)</i>	30-1a: K2 30-1b: G 30-1c: G 30-1d: G 30-1e: K2 gozd		
<i>predlog velikosti posega (ha)</i>	30-1a: 1,91 30-1b: 0,68 30-1c: 1,66 30-1d: 0,79 30-1e: 0,48		

<i>A2 – Podatki o pobudi</i>	
<i>lastništvo (ni preverjeno!)</i>	
<i>pobudnik spremembe plana</i>	
<i>želeni namen prostora</i>	30-1a: Iz K2 v K2- pašnik 30-1b: Iz G v K2- pašnik 30-1c: Iz G v K2- pašnik 30-1d: Iz G v K2- pašnik 30-1e: Iz K2 v K2- pašnik

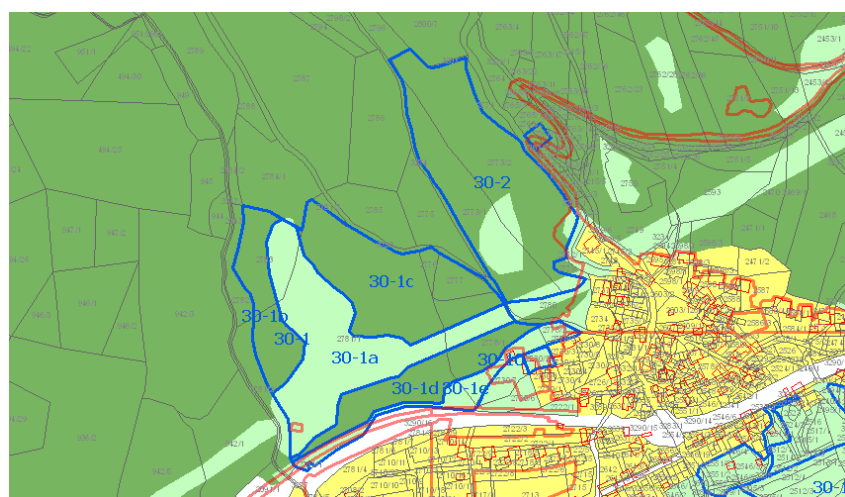
<i>A3 – Stališče iz vidika poselitve</i>	
<i>zakonska podlaga</i>	
<i>predvideni načini urejanja obrazložitev urbanističnih/ ruralnih parametrov posega</i>	PIP Zemljišče leži izven razvojnega območja katere od poselitenih enot. Zato preračunitev iz območja gozdov v območje kmetijskih zemljišč iz vidika poselitve ni zadržkov.
<i>obrazložitev kmetijskih/ gozdarskih parametrov posega, pedološki ogled zemljišča</i>	
<i>Velikost sprejemljivega posega</i>	30-1a: / 30-1b: / 30-1c: 1,65 30-1d: 0,79 30-1e: /
<i>Opređeljena namenska raba</i>	30-1a: / 30-1b: / 30-1c: K2 30-1d: K2 30-1e: /



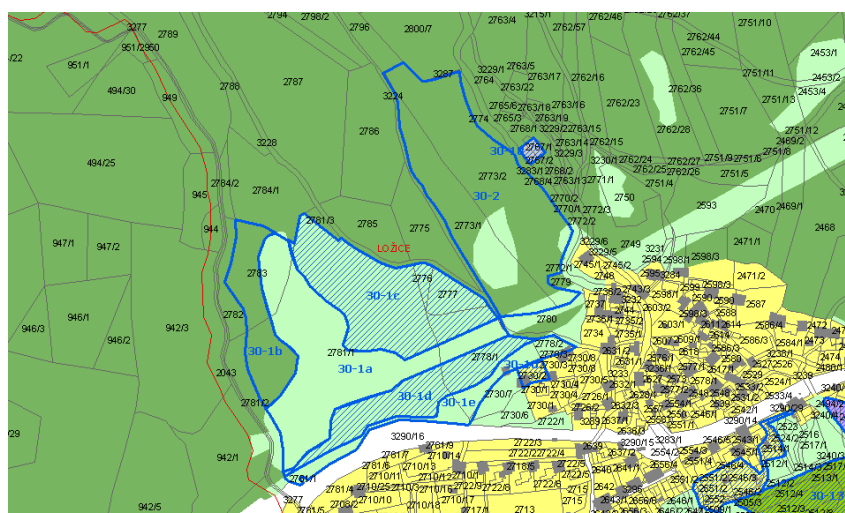
<i>priloge</i>	- Izsek iz veljavnega prostorskega akta - Izsek iz dopoljnega osnutka OPN
<i>opomba</i>	



Slika 1: DOF (prikaz stanja) s prikazom prejete pobude



Slika 2: Veljavni plan (Spremembe in dopolnitve prostorskih sestavin dolgoročnega plana občine Nova Gorica za obdobje 1986-2000, dopolnjenega 2004) s prikazom poselitvenih enot (glej strokovne podlage – tematske analize, karta B) in dejansko rabo – GERK



Slika 3: OPN s prikazom opredeljene pobude

OBRAZLOŽITEV POSEGA V PROSTOR

<i>A1 – Osnovni podatki o zemljišču</i>			
	št. TTN lista B2442	oznaka prejete vloge	RPE-zap.št. 30-2
<i>naselje</i>	Ložice		
<i>k.o., parcelne številke</i> <i>(*=parcela je znotraj območja,</i> <i>p=pot)</i>	Anhovo 2773/1, 2773/2		
<i>raba zemljišča</i> - <i>planska (K1, K2, G,...)</i> - <i>dejanska (travnik, pašnik,...)</i> - <i>kategorija (CORINE</i> <i>LANDCOVER)</i>	G, K2 gozd		
<i>predlog velikosti posega (ha)</i>	2,63		

<i>A2 – Podatki o pobudi</i>	
<i>lastništvo (ni preverjeno!)</i>	
<i>pobudnik spremembe plana</i>	Občina Kanal ob Soči
<i>želeni namen prostora</i>	Iz G, K2 v S- stanovanjska gradnja

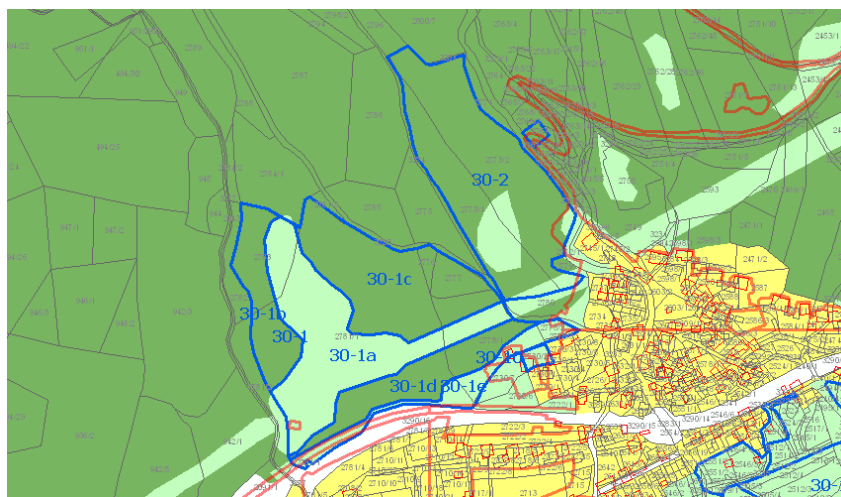
<i>A3 – Stališče iz vidika poselitve</i>	
<i>zakonska podlaga</i>	
<i>predvideni načini urejanja</i>	PIP
<i>obrazložitev</i> <i>urbanističnih/ ruralnih</i> <i>parametrov posega</i>	Zemljišče leži izven razvojnega območja katere od poselitvenih enot. Zato prerazvrstitev iz območja kmetijskih v območje stavbnih zemljišč iz vidika poselitve ni sprejemljiva .
<i>obrazložitev</i> <i>kmetijskih/ gozdarskih parametrov</i> <i>posega, pedološki ogled zemljišča</i>	
<i>Velikost sprejemljivega posega</i>	
<i>Opredeljena namenska raba</i>	



<i>priloge</i>	- Izsek iz veljavnega prostorskega akta - Izsek iz dopolnjenega osnutka OPN
<i>opomba</i>	



Slika 1: DOF (prikaz stanja) s prikazom prejete pobude



Slika 2: Veljavni plan (Spremembe in dopolnitve prostorskih sestavin dolgoročnega plana občine Nova Gorica za obdobje 1986-2000, dopolnjenega 2004) s prikazom poselitvenih enot (glej strokovne podlage – tematske analize, karta B) in dejansko rabo – GERK

OBRAZLOŽITEV POSEGA V PROSTOR

<i>A1 – Osnovni podatki o zemljišču</i>			
	št. TTN lista B2443	oznaka prejete vloge	RPE-zap.št. 30-3
<i>naselje</i>	Ložice		
<i>k.o., parcelne številke</i> (*=parcela je znotraj območja, p=pot)	Anhovo 2495/1, 2495/2, 2495/3		
<i>raba zemljišča</i> - planska (K1, K2, G,...) - dejanska (travnik, pašnik,...) - kategorija (CORINE LANDCOVER)	K2 Parkirišče, trata		
<i>predlog velikosti posega (ha)</i>	0,11		

<i>A2 – Podatki o pobudi</i>	
<i>lastništvo (ni preverjeno!)</i>	
<i>pobudnik spremembe plana</i>	
<i>želeni namen prostora</i>	Iz K2 v IG- gradnja garaže za tovorna vozila in mehanična delavnica

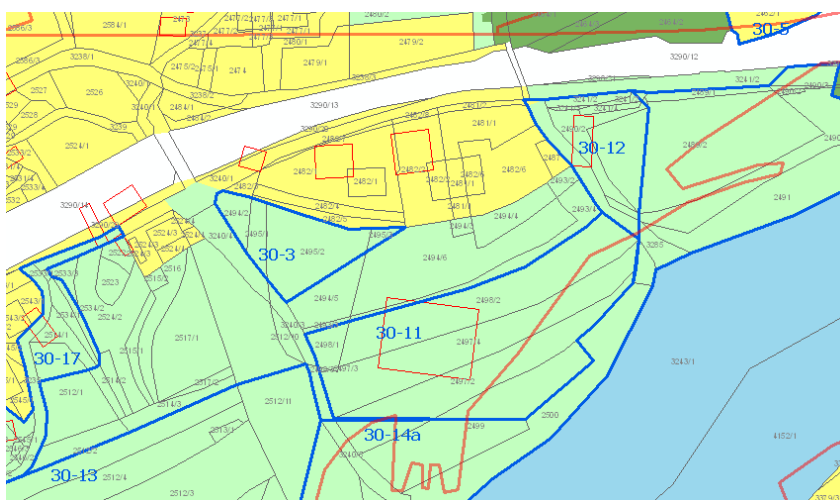
<i>A3 – Stališče iz vidika poselitve</i>	
<i>zakonska podlaga</i>	
<i>predvideni načini urejanja</i>	PIP
<i>obrazložitev urbanističnih/ ruralnih parametrov posega</i>	Zemljišče spada v razvojno območje poselitvene enote, zato je prerazvrstitev v površine z objekti za proizvodne dejavnosti sprejemljiva .
<i>obrazložitev kmetijskih/ gozdarskih parametrov posega, pedološki ogled zemljišča</i>	
<i>Velikost sprejemljivega posega</i>	0,11
<i>Opredeljena namenska raba</i>	IG



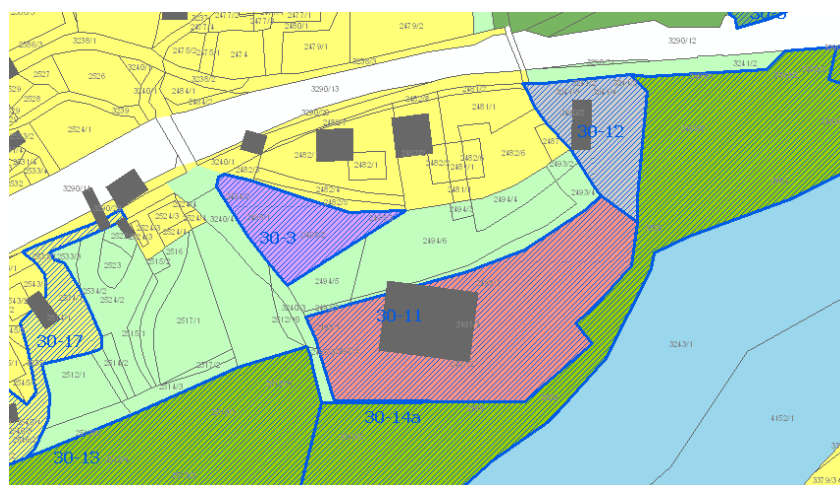
<i>priloge</i>	- Izsek iz veljavnega prostorskega akta - Izsek iz dopoljenega osnutka OPN
<i>opomba</i>	



Slika 1: DOF (prikaz stanja) s prikazom prejete pobude



Slika 2: Veljavni plan (Spremembe in dopolnitve prostorskih sestavin dolgoročnega plana občine Nova Gorica za obdobje 1986-2000, dopolnjenega 2004) s prikazom poselitvenih enot (glej strokovne podlage – tematske analize, karta B) in dejansko rabo – GERK



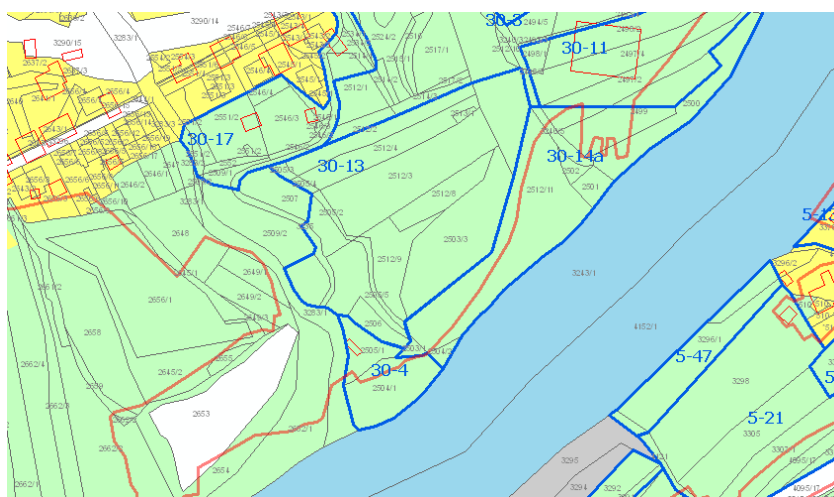
Slika 3: OPN s prikazom opredeljene pobude

OBRAZLOŽITEV POSEGA V PROSTOR

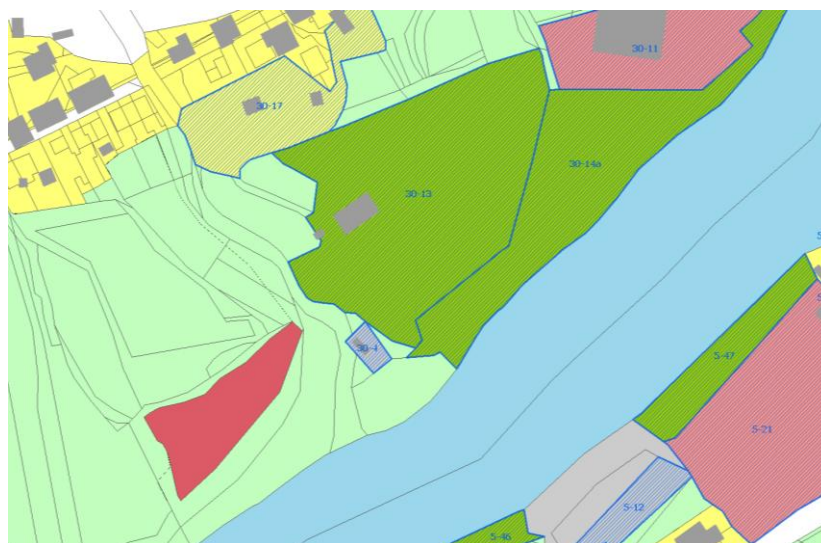
<i>A1 – Osnovni podatki o zemljišču</i>			
	št. TTN lista B2443	oznaka prejete vloge	RPE-zap.št. 30-4
<i>naselje</i>	Ložice		
<i>k.o., parcelne številke</i> <i>(*=parcela je znotraj območja,</i> <i>p=pot)</i>	Anhovo 2505/1, 2504/1		
<i>raba zemljišča</i> - <i>planska (K1, K2, G,...)</i> - <i>dejanska (travnik, pašnik,...)</i> - <i>kategorija (CORINE</i> <i>LANDCOVER)</i>	K2		
<i>predlog velikosti posega (ha)</i>	0,03		
<i>A2 – Podatki o pobudi</i>			
<i>lastništvo (ni preverjeno!)</i>			
<i>pobudnik spremembe plana</i>	S- Občina Kanal ob Soči		
<i>želeni namen prostora</i>	Iz K2 v O- čistilna naprava		
<i>A3 – Stališče iz vidika poselitve</i>			
<i>zakonska podlaga</i>			
<i>predvideni načini urejanja</i> <i>obrazložitev</i> <i>urbanističnih/ ruralnih</i> <i>parametrov posega</i>	PIP Lokacija predvidenega infrastrukturnega objekta- čistilne naprave, se prerazvrsti v območje stavbnih zemljišč za potrebe okoljske infrastrukture.		
<i>obrazložitev</i> <i>kmetijskih/ gozdarskih parametrov</i> <i>posega, pedološki ogled zemljišča</i>			
<i>Velikost sprejemljivega posega</i>	0,03		
<i>Opremljena namenska raba</i>	O		
<i>priloge</i>	- Izsek iz veljavnega prostorskega akta - Izsek iz dopoljenega osnutka OPN		
<i>opomba</i>			



Slika 1: DOF (prikaz stanja) s prikazom prejete pobude



Slika 2: Veljavni plan (Spremembe in dopolnitve prostorskih sestavin dolgoročnega plana občine Nova Gorica za obdobje 1986-2000, dopolnjenega 2004) s prikazom poselitvenih enot (glej strokovne podlage – tematske analize, karta B) in dejansko rabo – GERK



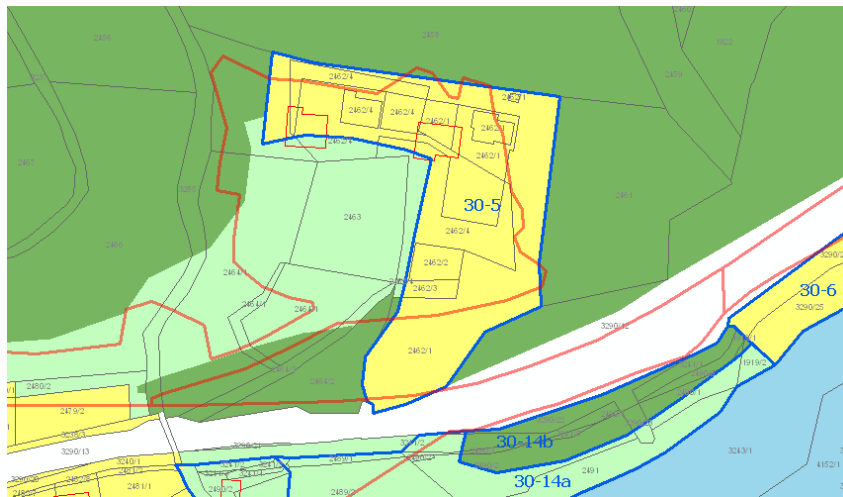
Slika 3: OPN s prikazom opredeljene pobude

OBRAZLOŽITEV POSEGA V PROSTOR

<i>A1 – Osnovni podatki o zemljišču</i>			
	št. TTN lista B2443	oznaka prejete vloge	RPE-zap.št. 30-5
<i>naselje</i>	Ložice		
<i>k.o., parcelne številke</i> <i>(*=parcela je znotraj območja,</i> <i>p=pot)</i>	Anhovo 2462/1-del, 2462/3-del, 2463/2, 2462/4-del		
<i>raba zemljišča</i> - <i>planska (K1, K2, G,...)</i> - <i>dejanska (travnik, pašnik,...)</i> - <i>kategorija (CORINE</i> <i>LANDCOVER)</i>	S Stavbišče s funkcionalnim zemljiščem, gozd		
<i>predlog velikosti posega (ha)</i>	0,75		
<i>A2 – Podatki o pobudi</i>			
<i>lastništvo (ni preverjeno!)</i>			
<i>pobudnik spremembe plana</i>	S- Občina Kanal ob Soči		
<i>želeni namen prostora</i>	Iz S v G		
<i>A3 – Stališče iz vidika poselitve</i>			
<i>zakonska podlaga</i>			
<i>predvideni načini urejanja</i> <i>urbanističnih/ ruralnih</i> <i>parametrov posega</i>	PIP Predmetno stavbno zemljišče leži v odprtem prostoru kulturne krajine, s stavbami. Gradnje novejšega izvora nimajo utemeljitve z avtohtono lokacijo in predstavljajo fenomen razpršene gradnje, kar iz vidika aktualnih zakonskih izhodišč, ob upoštevanju strokovnih podlag, ni sprejemljivo. Zato se, kot ukrep uskladitve dejanskega stanja prostorskega akta z OPN po novi zakonodaji (Pravilnik o vsebini, obliki in načinu priprave občinskega prostorskega načrta ter pogojih za določitev območij sanacij razpršene gradnje in območij za razvoj in širitev naselij, UL št. 99/2007 z dne 30.10.2007 in Izvajanje določb ZPNačrt – 5. Priporočila in pojasnila MOP 11.7.2008) zemljišče renaturira v izvirno namensko rabo (G), stavbam pa se ohranja fundus.		
<i>obrazložitev</i> <i>kmetijskih/ gozdarskih parametrov</i> <i>posega, pedološki ogled zemljišča</i>			
<i>Velikost sprejemljivega posega</i>	0,75		
<i>Opredeljena namenska raba</i>	G		
<i>priloge</i>	- Izsek iz veljavnega prostorskega akta - Izsek iz dopoljenega osnutka OPN		
<i>opomba</i>			



Slika 1: DOF (prikaz stanja) s prikazom prejete pobude



Slika 2: Veljavni plan (Spremembe in dopolnitve prostorskih sestavin dolgoročnega plana občine Nova Gorica za obdobje 1986-2000, dopolnjenega 2004) s prikazom poselitvenih enot (glej strokovne podlage – tematske analize, karta B) in dejansko rabo – GERK



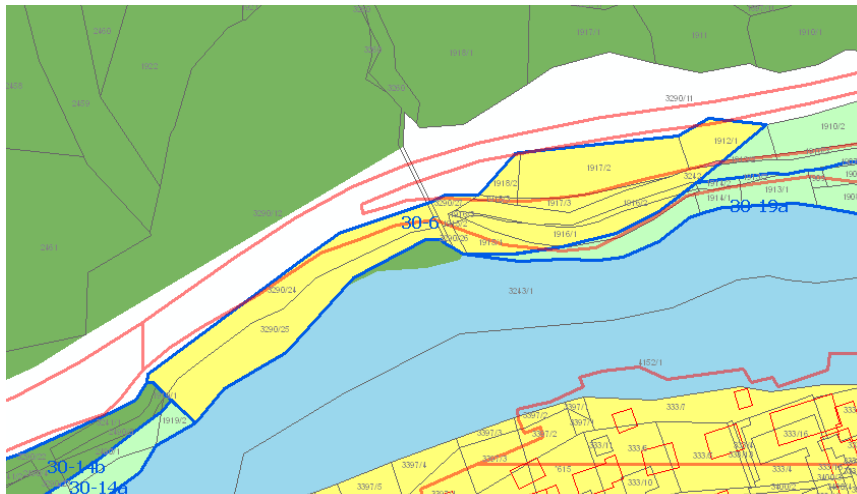
Slika 3: OPN s prikazom opredeljene pobude

OBRAZLOŽITEV POSEGA V PROSTOR

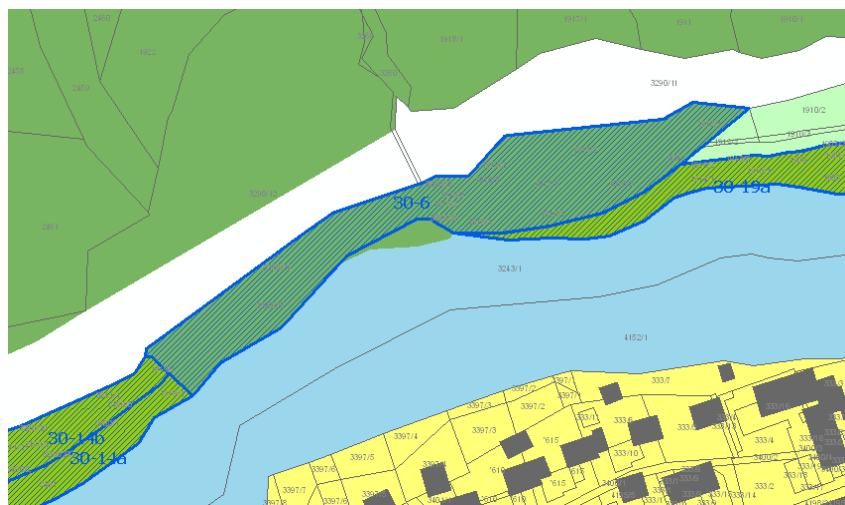
<i>A1 – Osnovni podatki o zemljišču</i>			
	št. TTN lista B2443	oznaka prejete vloge	RPE-zap.št. 30-6
<i>naselje</i>	Ložice		
<i>k.o., parcelne številke</i> <i>(*=parcela je znotraj območja,</i> <i>p=pot)</i>	Anhovo 3290/25, 3290/24, 3260-del, 3290/27, 3290/26, 1915/2, 1916/3, 1915-del, 1916/1-del, 1916/2, 3242-del, 1917/3, 1918/2, 1917/2, 1912/1		
<i>raba zemljišča</i> - <i>planska (K1, K2, G,...)</i> - <i>dejanska (travnik, pašnik,...)</i> - <i>kategorija (CORINE</i> <i>LANDCOVER)</i>	S Obvodna vegetacija		
<i>predlog velikosti posega (ha)</i>	0,57		
<i>A2 – Podatki o pobudi</i>			
<i>lastništvo (ni preverjeno!)</i>			
<i>pobudnik spremembe plana</i>	S- Občina Kanal ob Soči		
<i>želeni namen prostora</i>	Iz S v G- renaturacija		
<i>A3 – Stališče iz vidika poselitve</i>			
<i>zakonska podlaga</i>			
<i>predvideni načini urejanja</i>	PIP		
<i>obrazložitev</i> <i>urbanističnih/ ruralnih</i> <i>parametrov posega</i>	Ker je zemljišče del odprtega prostora kulturne krajine in ne spada v razvojno območje katere od poselitvenih enot, je renaturacija iz stavbnega zemljišča v izvorno rabo – torej v območje gozdnih zemljišč smiselna in potrebna.		
<i>obrazložitev</i> <i>kmetijskih/ gozdarskih parametrov</i> <i>posega, pedološki ogled zemljišča</i>			
<i>Velikost sprejemljivega posega</i>	0,57		
<i>Opremljena namenska raba</i>	G		
<i>priloge</i>	- Izsek iz veljavnega prostorskega akta - Izsek iz dopoljenega osnutka OPN		
<i>opomba</i>			



Slika 1: DOF (prikaz stanja) s prikazom prejete pobude



Slika 2: Veljavni plan (Spremembe in dopolnitve prostorskih sestavin dolgoročnega plana občine Nova Gorica za obdobje 1986-2000, dopolnjenega 2004) s prikazom poselitvenih enot (glej strokovne podlage – tematske analize, karta B) in dejansko rabo – GERK



Slika 3: OPN s prikazom opredeljene pobude

OBRAZLOŽITEV POSEGA V PROSTOR

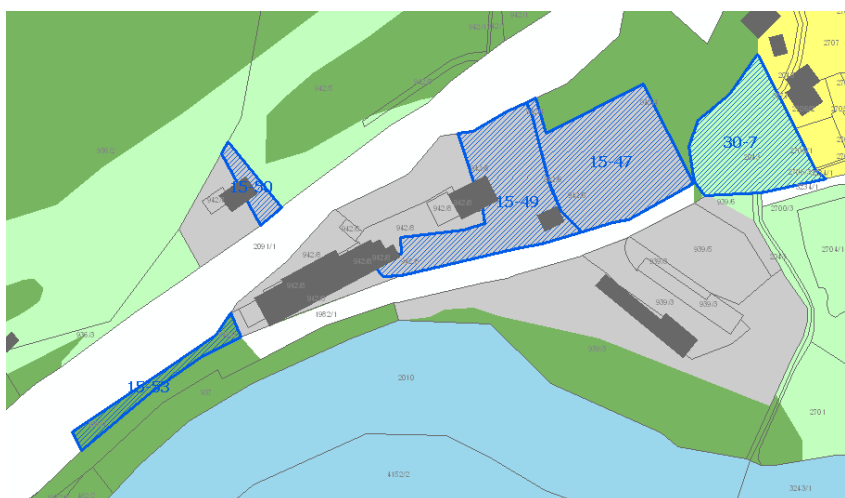
<i>A1 – Osnovni podatki o zemljišču</i>			
	št. TTN lista B2442	oznaka prejete vloge	RPE-zap.št. 30-7
<i>naselje</i>	Ložice		
<i>k.o., parcelne številke</i> <i>(*=parcela je znotraj območja,</i> <i>p=pot)</i>	Anhovo 1982/1-del, 942/4-del, 939/6-del, 2043-del, 3277-del, 2706/2-del, 2706/1-del 2706/3-del, 3234/1-del,		
<i>raba zemljišča</i> - <i>planska (K1, K2, G,...)</i> - <i>dejanska (travnik, pašnik,...)</i> - <i>kategorija (CORINE</i> <i>LANDCOVER)</i>	S Travnik, njiva, gozd		
<i>predlog velikosti posega (ha)</i>	0,17		
<i>A2 – Podatki o pobudi</i>			
<i>lastništvo (ni preverjeno!)</i>			
<i>pobudnik spremembe plana</i>	S- Občina Kanal ob Soči		
<i>želeni namen prostora</i>	Iz S v K2- renaturacija		
<i>A3 – Stališče iz vidika poselitve</i>			
<i>zakonska podlaga</i>			
<i>predvideni načini urejanja</i>	PIP		
<i>obrazložitev</i> <i>urbanističnih/ ruralnih</i> <i>parametrov posega</i>	Ker je zemljišče del ambienta meje poselitvene enote Ložice, vendar ne spada v njeno razvojno območje, je renaturacija iz stavbnega v izvorno rabo, torej v območje kmetijskih zemljišč, smiselna in potrebna.		
<i>obrazložitev</i> <i>kmetijskih/ gozdarskih parametrov</i> <i>posega, pedološki ogled zemljišča</i>			
<i>Velikost sprejemljivega posega</i>	0,17		
<i>Opremljena namenska raba</i>	K2		
<i>priloge</i>	- Izsek iz veljavnega prostorskega akta - Izsek iz dopoljenega osnutka OPN		
<i>opomba</i>			



Slika 1: DOF (prikaz stanja) s prikazom prejete pobude



Slika 2: Veljavni plan (Spremembe in dopolnitve prostorskih sestavin dolgoročnega plana občine Nova Gorica za obdobje 1986-2000, dopolnjenega 2004) s prikazom poselitvenih enot (glej strokovne podlage – tematske analize, karta B) in dejansko rabo – GERK



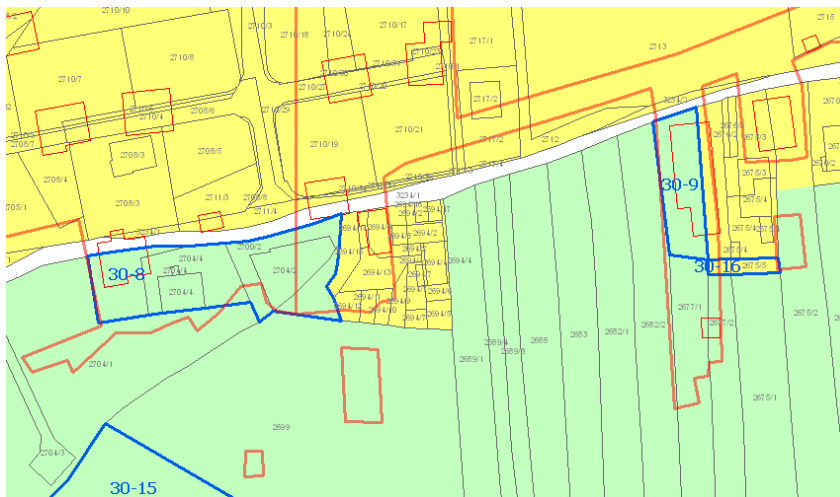
Slika 3: OPN s prikazom opredeljene pobude

OBRAZLOŽITEV POSEGA V PROSTOR

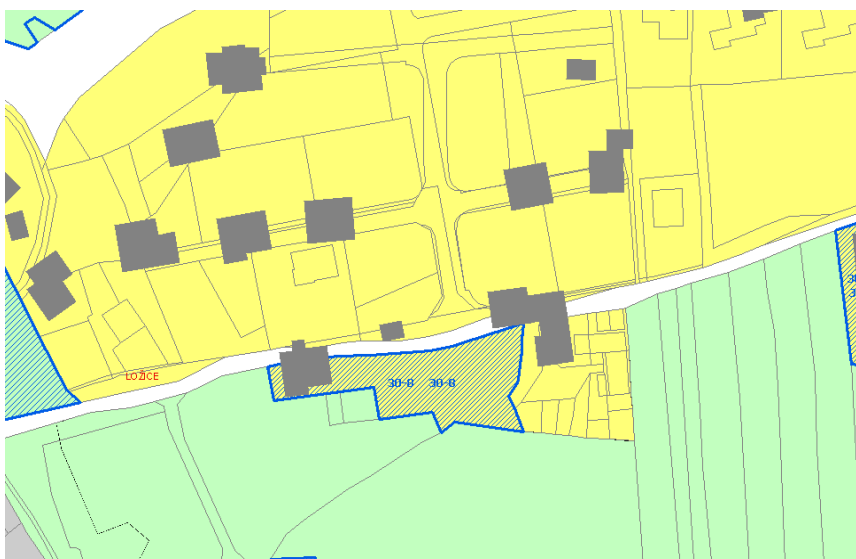
<i>A1 – Osnovni podatki o zemljišču</i>			
	št. TTN lista B2442	oznaka prejete vloge	RPE-zap.št. 30-8
<i>naselje</i>	Ložice		
<i>k.o., parcelne številke</i> <i>(*=parcela je znotraj območja,</i> <i>p=pot)</i>	Anhovo 2704/1-del, 2704/4, 2700/2, 2704/2, 2699-del		
<i>raba zemljišča</i> - <i>planska (K1, K2, G,...)</i> - <i>dejanska (travnik, pašnik,...)</i> - <i>kategorija (CORINE</i> <i>LANDCOVER)</i>	K1 Stavbišče s funkcionalnim zemljiščem, travnik		
<i>predlog velikosti posega (ha)</i>	0,13		
<i>A2 – Podatki o pobudi</i>			
<i>lastništvo (ni preverjeno!)</i>			
<i>pobudnik spremembe plana</i>	S- Občina Kanal ob Soči		
<i>želeni namen prostora</i>	Iz K1 v SS up		
<i>A3 – Stališče iz vidika poselitve</i>			
<i>zakonska podlaga</i>			
<i>predvideni načini urejanja</i>	PIP		
<i>obrazložitev</i> <i>urbanističnih/ ruralnih</i> <i>parametrov posega</i>	Zemljišče spada v območje obstoječe poselitvene enote in hkrati obstoječe stavbne strukture. V kontekstu revidiranja OPN je ozek pas zemljišč smiselno prerazvrstiti v območje stavbnih zemljišč.		
<i>obrazložitev</i> <i>kmetijskih/ gozdarskih parametrov</i> <i>posega, pedološki ogled zemljišča</i>			
<i>Velikost sprejemljivega posega</i>	0,13		
<i>Opredeljena namenska raba</i>	SS up		
<i>priloge</i>	- Izsek iz veljavnega prostorskega akta - Izsek iz dopoljenega osnutka OPN		
<i>opomba</i>			



Slika 1: DOF (prikaz stanja) s prikazom prejete pobude



Slika 2: Veljavni plan (Spremembe in dopolnitve prostorskih sestavin dolgoročnega plana občine Nova Gorica za obdobje 1986-2000, dopolnjenega 2004) s prikazom poselitvenih enot (glej strokovne podlage – tematske analize, karta B) in dejansko rabo – GERK



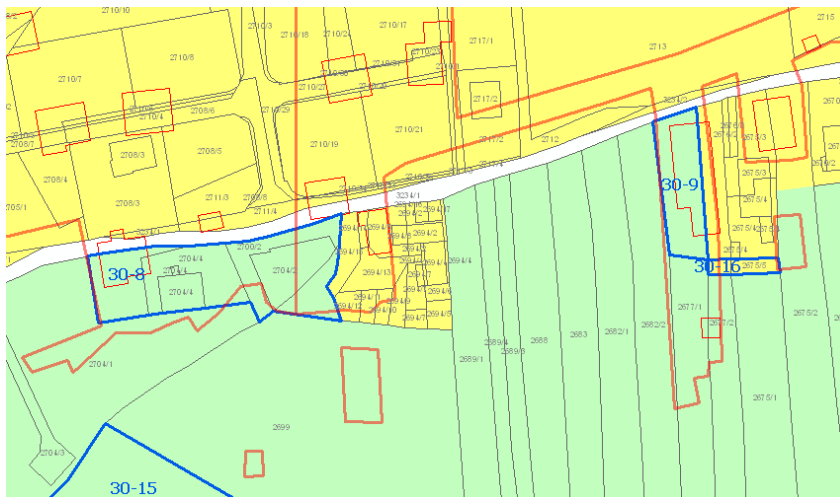
Slika 3: OPN s prikazom opredeljene pobude

OBRAZLOŽITEV POSEGA V PROSTOR

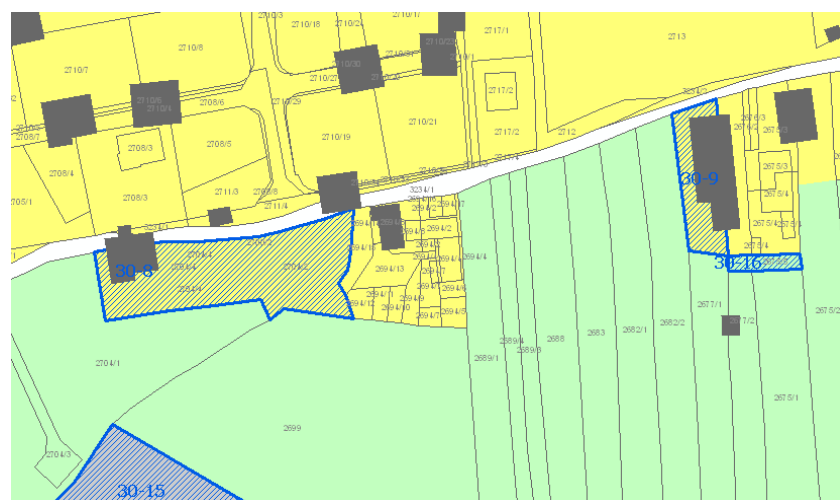
<i>A1 – Osnovni podatki o zemljišču</i>			
	št. TTN lista B2443	oznaka prejete vloge	RPE-zap.št. 30-9
<i>naselje</i>	Ložice		
<i>k.o., parcelne številke</i> <i>(*=parcela je znotraj območja,</i> <i>p=pot)</i>	Anhovo 2677/1-del		
<i>raba zemljišča</i> - <i>planska (K1, K2, G,...)</i> - <i>dejanska (travnik, pašnik,...)</i> - <i>kategorija (CORINE</i> <i>LANDCOVER)</i>	K1 Stavbišče s funkcionalnim zemljiščem		
<i>predlog velikosti posega (ha)</i>	0,05		
<i>A2 – Podatki o pobudi</i>			
<i>lastništvo (ni preverjeno!)</i>			
<i>pobudnik spremembe plana</i>	S- Občina Kanal ob Soči		
<i>želeni namen prostora</i>	Iz K1 v SS up		
<i>A3 – Stališče iz vidika poselitve</i>			
<i>zakonska podlaga</i>			
<i>predvideni načini urejanja</i>	PIP		
<i>obrazložitev</i> <i>urbanističnih/ ruralnih</i> <i>parametrov posega</i>	Zemljišče spada v območje obstoječe poselitvene enote in hkrati obstoječe stavbne strukture. V kontekstu revidiranja OPN je ozek pas zemljišč smiselno prerazvrstiti v območje stavbnih zemljišč.		
<i>obrazložitev</i> <i>kmetijskih/ gozdarskih parametrov</i> <i>posega, pedološki ogled zemljišča</i>			
<i>Velikost sprejemljivega posega</i>	0,05		
<i>Opredeljena namenska raba</i>	SS up		
<i>priloge</i>	- Izsek iz veljavnega prostorskega akta - Izsek iz dopolnjenega osnutka OPN		
<i>opomba</i>			



Slika 1: DOF (prikaz stanja) s prikazom prejete pobude



Slika 2: Veljavni plan (Spremembe in dopolnitve prostorskih sestavin dolgoročnega plana občine Nova Gorica za obdobje 1986-2000, dopolnjenega 2004) s prikazom poselitvenih enot (glej strokovne podlage – tematske analize, karta B) in dejansko rabo – GERK



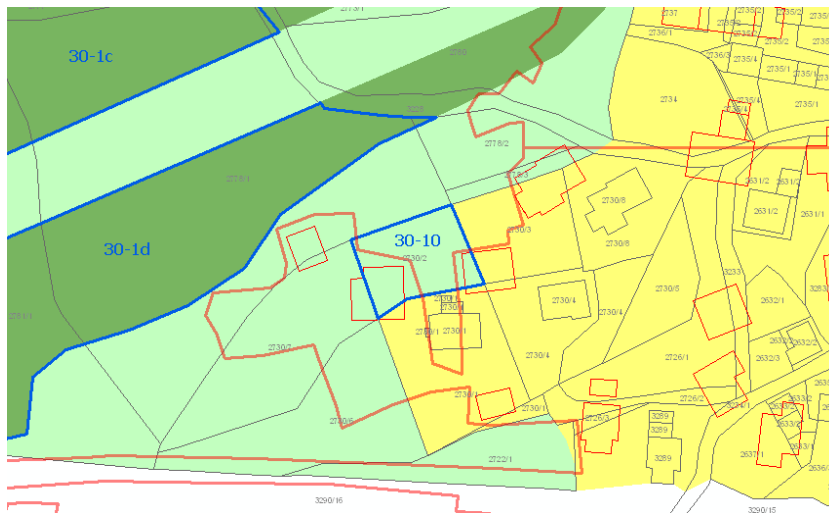
Slika 3: OPN s prikazom opredeljene pobude

OBRAZLOŽITEV POSEGA V PROSTOR

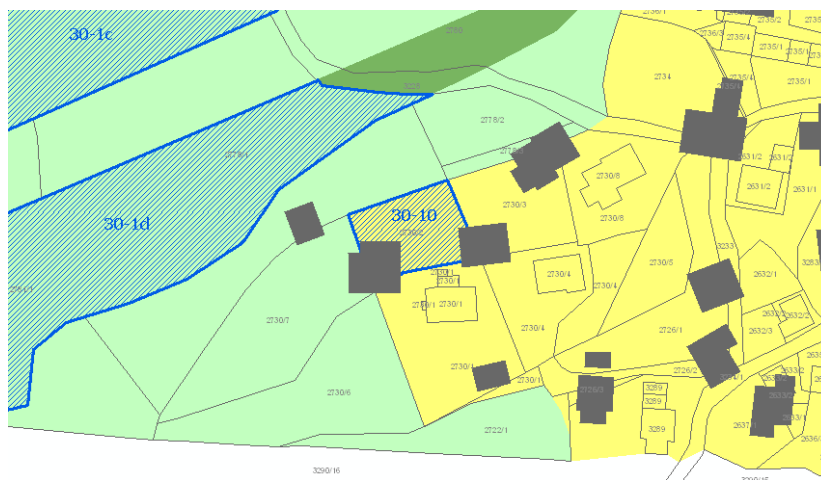
<i>A1 – Osnovni podatki o zemljišču</i>			
	št. TTN lista B2443	oznaka prejete vloge	RPE-zap.št. 30-10
<i>naselje</i>	Ložice		
<i>k.o., parcelne številke</i> <i>(*=parcela je znotraj območja,</i> <i>p=pot)</i>	Anhovo 2730/2		
<i>raba zemljišča</i> - <i>planska (K1, K2, G,...)</i> - <i>dejanska (travnik, pašnik,...)</i> - <i>kategorija (CORINE</i> <i>LANDCOVER)</i>	K2 Stavbišče s funkcionalnim zemljiščem		
<i>predlog velikosti posega (ha)</i>	0,06		
<i>A2 – Podatki o pobudi</i>			
<i>lastništvo (ni preverjeno!)</i>			
<i>pobudnik spremembe plana</i>	S- Občina Kanal ob Soči		
<i>želeni namen prostora</i>	Iz K2 v SS up		
<i>A3 – Stališče iz vidika poselitve</i>			
<i>zakonska podlaga</i>			
<i>predvideni načini urejanja</i>	PIP		
<i>obrazložitev</i> <i>urbanističnih/ ruralnih</i> <i>parametrov posega</i>	Zemljišče spada v območje obstoječe poselitvene enote in hkrati obstoječe stavbne strukture. V kontekstu revidiranja OPN je del zemljišča smiselno prerazvrstiti v območje stavbnih zemljišč.		
<i>obrazložitev</i> <i>kmetijskih/ gozdarskih parametrov</i> <i>posega, pedološki ogled zemljišča</i>			
<i>Velikost sprejemljivega posega</i>	0,06		
<i>Opredeljena namenska raba</i>	SS up		
<i>priloge</i>	- Izsek iz veljavnega prostorskega akta - Izsek iz dopolnjenega osnutka OPN		
<i>opomba</i>			



Slika 1: DOF (prikaz stanja) s prikazom prejete pobude



Slika 2: Veljavni plan (Spremembe in dopolnitve prostorskih sestavin dolgoročnega plana občine Nova Gorica za obdobje 1986-2000, dopolnjenega 2004) s prikazom poselitvenih enot (glej strokovne podlage – tematske analize, karta B) in dejansko rabo – GERK



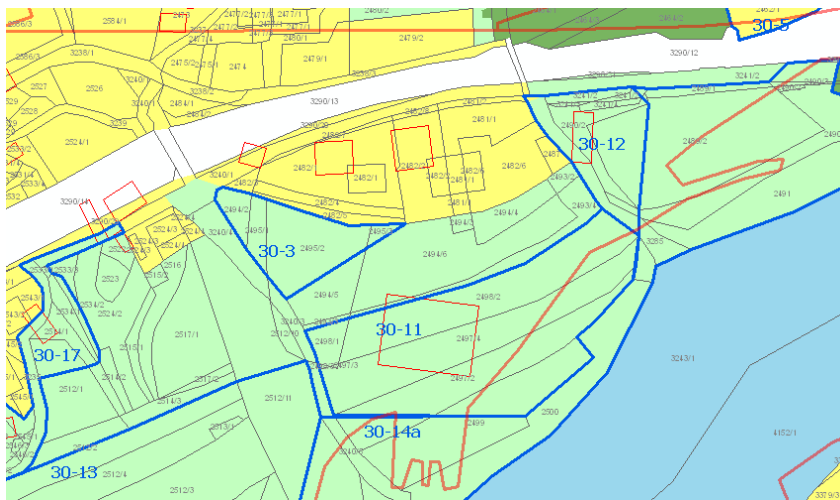
Slika 3: OPN s prikazom opredeljene pobude

OBRAZLOŽITEV POSEGA V PROSTOR

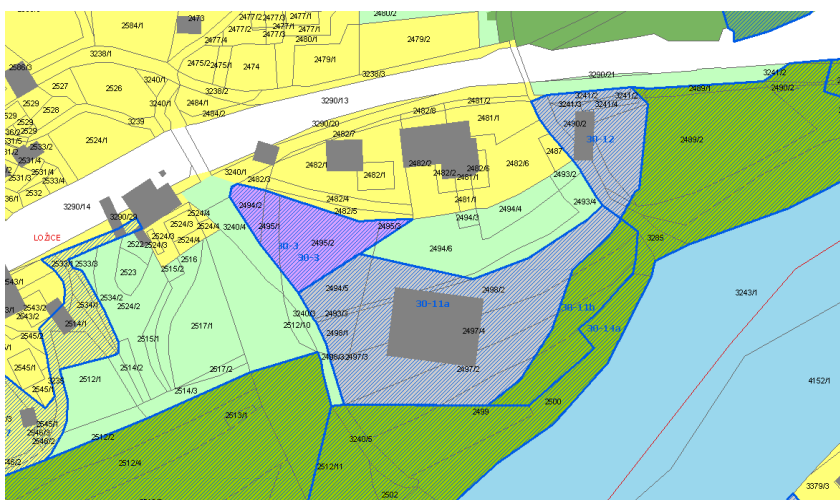
<i>A1 – Osnovni podatki o zemljišču</i>			
	št. TTN lista B2443	oznaka prejete vloge	RPE-zap.št. 30-11a,b
<i>naselje</i>	Ložice		
<i>k.o., parcelne številke</i> <i>(*=parcela je znotraj območja,</i> <i>p=pot)</i>	Anhovo 30-11a: 2494/5-del, 2494/6-del, 2493/3, 2493/4-del, 2498/2-del, 2497/4-del, 2497/2-del, 2499-del, 2498/1-del, 2498/3, 2497/3 30-11b: 2498/2-del, 2497/4-del, 2497/2-del, 2499-del		
<i>raba zemljišča</i> - <i>planska (K1, K2, G,...)</i> - <i>dejanska (travnik, pašnik,...)</i> - <i>kategorija (CORINE</i> <i>LANDCOVER)</i>	K2 Stavbišče s funkcionalnim zemljiščem		
<i>predlog velikosti posega (ha)</i>	30-11a: 0,44 30-11b: 0,11		
<i>A2 – Podatki o pobudi</i>			
<i>lastništvo (ni preverjeno!)</i>			
<i>pobudnik spremembe plana</i>	S- Občina Kanal ob Soči		
<i>želeni namen prostora</i>	Iz K2 v CU		
<i>A3 – Stališče iz vidika poselitve</i>			
<i>zakonska podlaga</i>			
<i>predvideni načini urejanja</i> <i>obrazložitev</i> <i>urbanističnih/ ruralnih</i> <i>parametrov posega</i>	PIP 30-11a: Zemljišče z obstoječim objektom spada v območje energetske infrastrukture. 30-11b: Zemljišče je del obvodnega pasu in stik ambienta reke Soče. Gradnja v tem območju iz vidika oblikovanja stika stavbne strukture in vodnega sveta ni sprejemljiva, zato se zemljišče opredeli kot zelena urbana površina.		
<i>obrazložitev</i> <i>kmetijskih/ gozdarskih parametrov</i> <i>posega, pedološki ogled zemljišča</i>			
<i>Velikost sprejemljivega posega</i>	30-11a: 0,44 30-11b: 0,11		
<i>Opredeljena namenska raba</i>	30-11a: E 30-11b: ZD		
<i>priloge</i>	- Izsek iz veljavnega prostorskega akta - Izsek iz dopoljenega osnutka OPN		
<i>opomba</i>			



Slika 1: DOF (prikaz stanja) s prikazom prejete pobude



Slika 2: Veljavni plan (Spremembe in dopolnitve prostorskih sestavin dolgoročnega plana občine Nova Gorica za obdobje 1986-2000, dopolnjenega 2004) s prikazom poselitvenih enot (glej strokovne podlage – tematske analize, karta B) in dejansko rabo – GERK



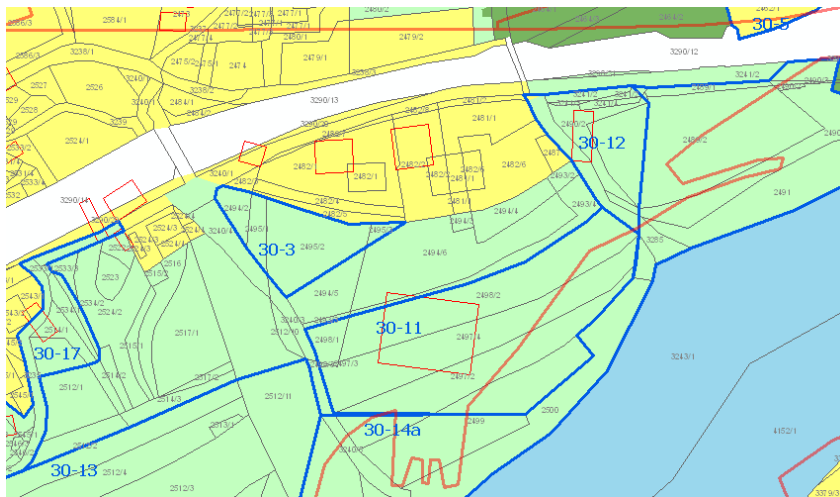
Slika 3: OPN s prikazom opredeljene pobude

OBRAZLOŽITEV POSEGA V PROSTOR

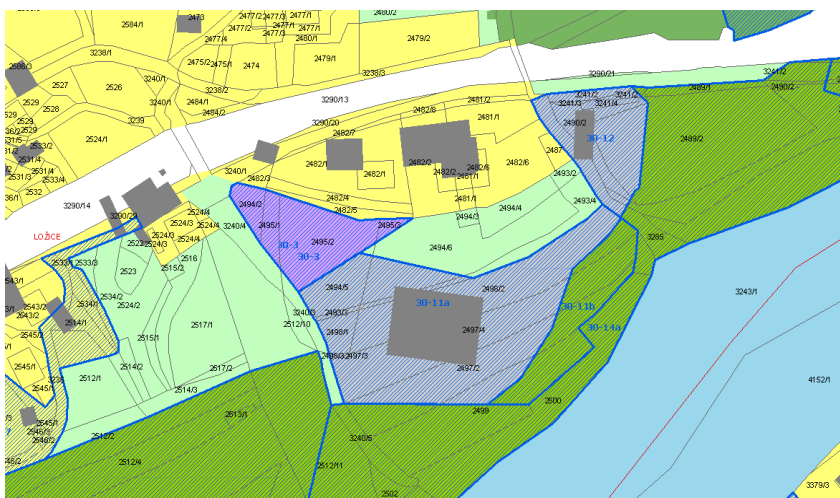
<i>A1 – Osnovni podatki o zemljišču</i>	
	št. TTN lista B2443
	oznaka prejete vloge
	RPE-zap.št. 30-12
<i>naselje</i>	Ložice
<i>k.o., parcelne številke</i> <i>(*=parcela je znotraj območja,</i> <i>p=pot)</i>	Anhovo 2489/2-del, 2490/2-del, 3285-del, 3241/4, 3241/3, 3241/2
<i>raba zemljišča</i> - <i>planska (K1, K2, G,...)</i> - <i>dejanska (travnik, pašnik,...)</i> - <i>kategorija (CORINE</i> <i>LANDCOVER)</i>	K2 Stavbišče s funkcionalnim zemljiščem
<i>predlog velikosti posega (ha)</i>	0,12
<i>A2 – Podatki o pobudi</i>	
<i>lastništvo (ni preverjeno!)</i>	
<i>pobudnik spremembe plana</i>	S- Občina Kanal ob Soči
<i>želeni namen prostora</i>	Iz K2 v E
<i>A3 – Stališče iz vidika poselitve</i>	
<i>zakonska podlaga</i>	
<i>predvideni načini urejanja</i> <i>obrazložitev</i> <i>urbanističnih/ ruralnih</i> <i>parametrov posega</i>	PIP Lokacija obstoječega energetskega objekta, se prerazvrsti v območje stavbnih zemljišč za potrebe energetske infrastrukture.
<i>obrazložitev</i> <i>kmetijskih/ gozdarskih parametrov</i> <i>posega, pedološki ogled zemljišča</i>	
<i>Velikost sprejemljivega posega</i>	0,12
<i>Opremljena namenska raba</i>	E
<i>priloge</i>	- Izsek iz veljavnega prostorskega akta - Izsek iz dopoljenega osnutka OPN
<i>opomba</i>	



Slika 1: DOF (prikaz stanja) s prikazom prejete pobude



Slika 2: Veljavni plan (Spremembe in dopolnitve prostorskih sestavin dolgoročnega plana občine Nova Gorica za obdobje 1986-2000, dopolnjenega 2004) s prikazom poselitvenih enot (glej strokovne podlage – tematske analize, karta B) in dejansko rabo – GERK



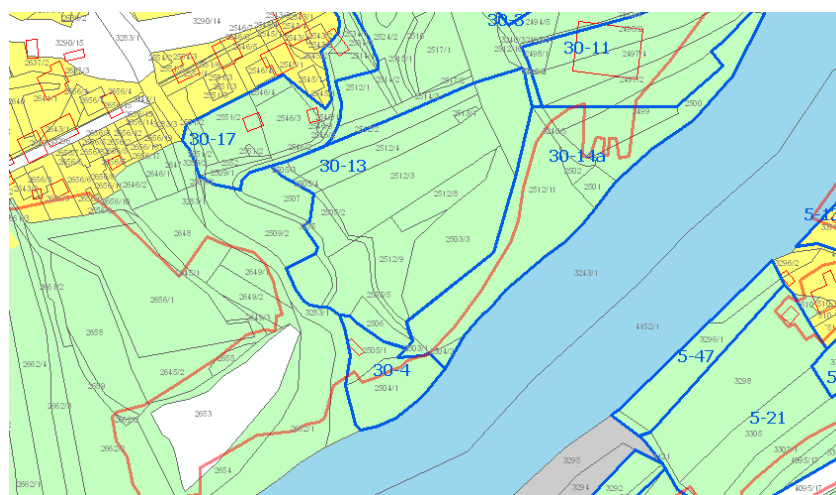
Slika 3: OPN s prikazom opredeljene pobude

OBRAZLOŽITEV POSEGA V PROSTOR

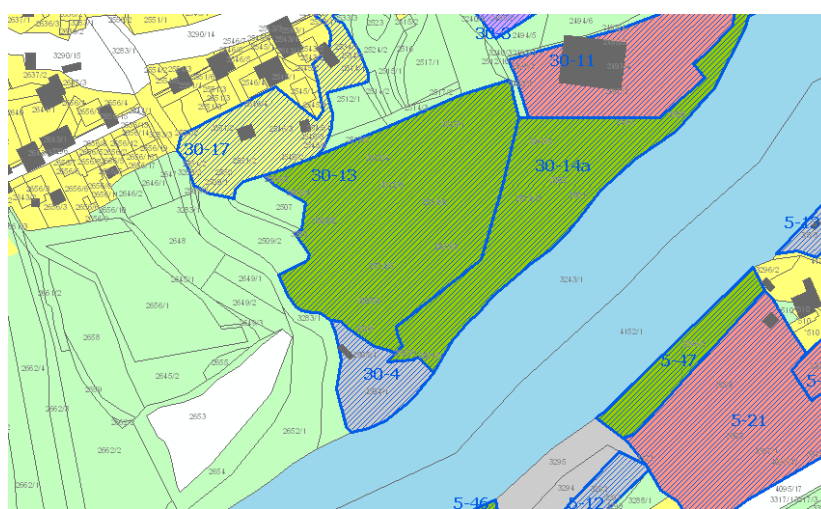
<i>A1 – Osnovni podatki o zemljišču</i>			
	št. TTN lista B2443	oznaka prejete vloge	RPE-zap.št. 30-13
<i>naselje</i>	Ložice		
<i>k.o., parcelne številke</i> <i>(*=parcela je znotraj območja,</i> <i>p=pot)</i>	Anhovo 2512/11-del, 2512/2, 2512/4, 2513/1, 2512/8, 2503/3, 2512/9, 2505/3, 2505/4, 2505/2, 2505/5, 2507-del, 3235-del, 2509/2-del, 2506, 2505/1		
<i>raba zemljišča</i> - <i>planska (K1, K2, G,...)</i> - <i>dejanska (travnik, pašnik,...)</i> - <i>kategorija (CORINE</i> <i>LANDCOVER)</i>	K2 Športno igrišče		
<i>predlog velikosti posega (ha)</i>	1,06		
<i>A2 – Podatki o pobudi</i>			
<i>lastništvo (ni preverjeno!)</i>			
<i>pobudnik spremembe plana</i>	S- Občina Kanal ob Soči		
<i>želeni namen prostora</i>	Iz K2 v ZS		
<i>A3 – Stališče iz vidika poselitve</i>			
<i>zakonska podlaga</i>			
<i>predvideni načini urejanja</i> <i>obrazložitev</i> <i>urbanističnih/ ruralnih</i> <i>parametrov posega</i>	PIP Za opredelitev zelenih površin za šport in rekreacijo v območju obstoječega igrišča iz vidika poselitve ni zadržkov.		
<i>obrazložitev</i> <i>kmetijskih/ gozdarskih parametrov</i> <i>posega, pedološki ogled zemljišča</i>			
<i>Velikost sprejemljivega posega</i>	1,06		
<i>Opredeljena namenska raba</i>	ZS		
<i>priloge</i>	- Izsek iz veljavnega prostorskega akta - Izsek iz dopolnjenega osnutka OPN		
<i>opomba</i>			



Slika 1: DOF (prikaz stanja) s prikazom prejete pobude



Slika 2: Veljavni plan (Spremembe in dopolnitve prostorskih sestavin dolgoročnega plana občine Nova Gorica za obdobje 1986-2000, dopolnjenega 2004) s prikazom poselitvenih enot (glej strokovne podlage – tematske analize, karta B) in dejansko rabo – GERK



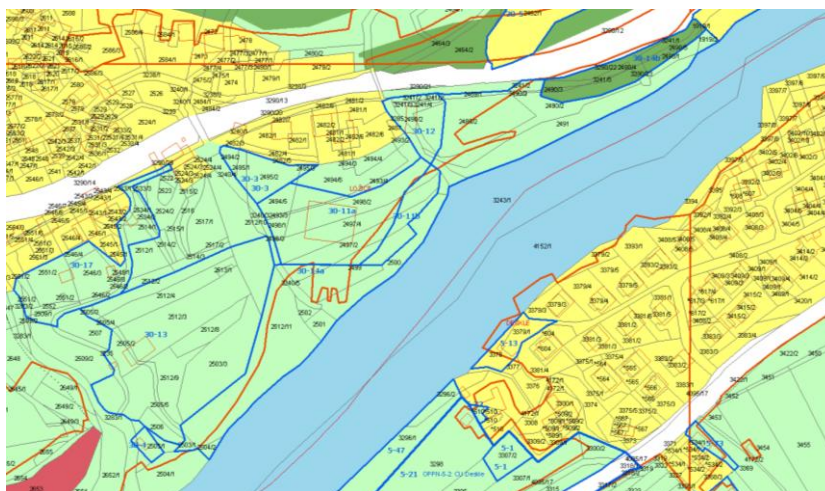
Slika 3: OPN s prikazom opredeljene pobude

OBRAZLOŽITEV POSEGA V PROSTOR

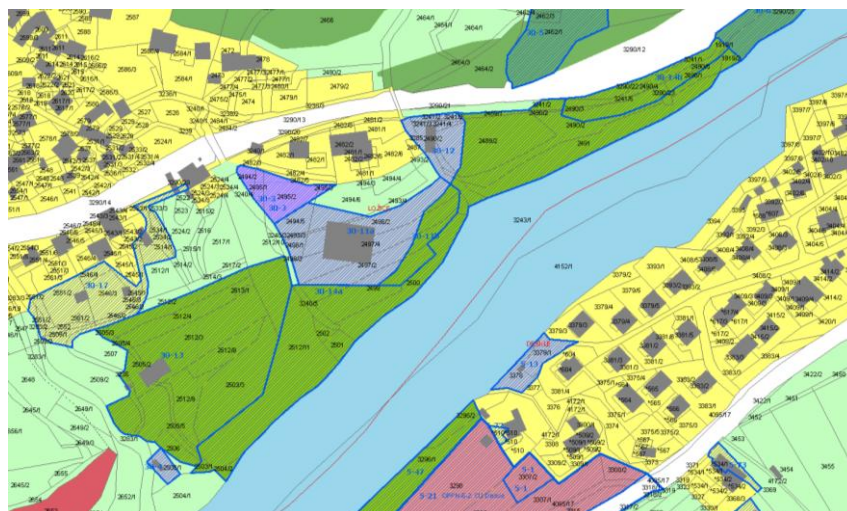
<i>A1 – Osnovni podatki o zemljišču</i>	
	št. TTN lista B2443
	oznaka prejete vloge
	RPE-zap.št. 30-14a,b
<i>naselje</i>	Ložice
<i>k.o., parcelne številke</i> <i>(*=parcela je znotraj območja,</i> <i>p=pot)</i>	Anhovo 30-14a: 2503/1, 2504/2, 2512/11, 2501, 2502, 3240/5, 2497/2-del, 2499-del, 2500, 3285-del, 2491, 2490/2-del, 2498/2-del, 2489/1, 3241/2-del, 2490/3-del, 2490/1-del, 1919/2-del 30-14b: 1919/1, 1919/2-del, 2490/1-del, 2490/5, 3241/1, 3290/12-del, 3290/22-del, 3241/2-del, 3490/3-del, 3241/5, 3490/4, 2490/2-del
<i>raba zemljišča</i> - <i>planska (K1, K2, G,...)</i> - <i>dejanska (travnik, pašnik,...)</i> - <i>kategorija (CORINE</i> <i>LANDCOVER)</i>	30-14a: K2 30-14b: G Obvodna vegetacija
<i>predlog velikosti posega (ha)</i>	30-14a: 1,23 30-14b: 0,18
<i>A2 – Podatki o pobudi</i>	
<i>lastništvo (ni preverjeno!)</i>	
<i>pobudnik spremembe plana</i>	S- Občina Kanal ob Soči
<i>želeni namen prostora</i>	30-14a: Iz K2 v ZD 30-14b: Iz G v ZD
<i>A3 – Stališče iz vidika poselitve</i>	
<i>zakonska podlaga</i>	
<i>predvideni načini urejanja</i>	PIP
<i>obrazložitev</i> <i>urbanističnih/ ruralnih</i> <i>parametrov posega</i>	Zemljišče je del obvodnega pasu in stik ambienta reke Soče. Gradnja v tem območju iz vidika oblikovanja stika stavbne strukture in vodnega sveta ni sprejemljiva, zato se zemljišče opredeli kot zelena urbana površina.
<i>obrazložitev</i> <i>kmetijskih/ gozdarskih parametrov</i> <i>posega, pedološki ogled zemljišča</i>	
<i>Velikost sprejemljivega posega</i>	1,41
<i>Opredeljena namenska raba</i>	ZD
<i>priloge</i>	- Izsek iz veljavnega prostorskega akta - Izsek iz dopolnjenega osnutka OPN
<i>opomba</i>	



Slika 1: DOF (prikaz stanja) s prikazom prejete pobude



Slika 2: Veljavni plan (Spremembe in dopolnitve prostorskih sestavin dolgoročnega plana občine Nova Gorica za obdobje 1986-2000, dopolnjenega 2004) s prikazom poselitvenih enot (glej strokovne podlage – tematske analize, karta B) in dejansko rabo – GERK



Slika 3: OPN s prikazom opredeljene pobude

OBRAZLOŽITEV POSEGA V PROSTOR

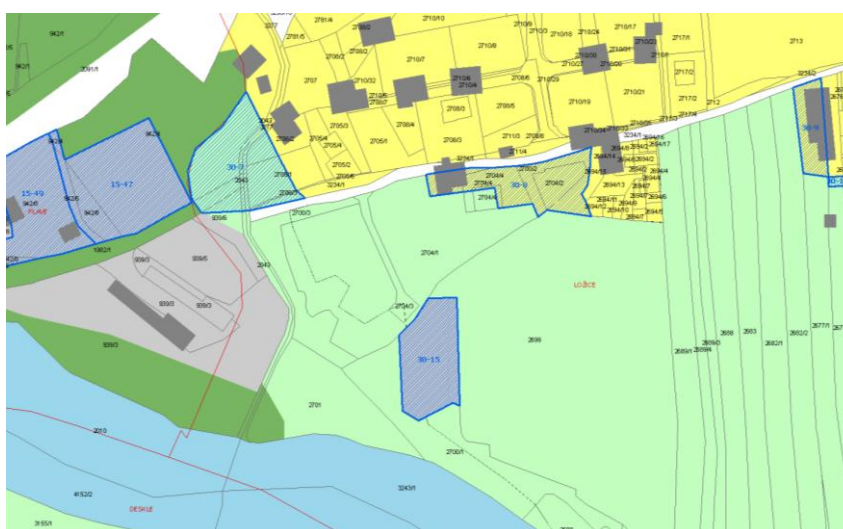
<i>A1 – Osnovni podatki o zemljišču</i>			
	št. TTN lista B2443	oznaka prejete vloge	RPE-zap.št. 30-15
<i>naselje</i>	Ložice		
<i>k.o., parcelne številke</i> <i>(*=parcela je znotraj območja,</i> <i>p=pot)</i>	Anhovo 2699-del		
<i>raba zemljišča</i> - <i>planska (K1, K2, G,...)</i> - <i>dejanska (travnik, pašnik,...)</i> - <i>kategorija (CORINE</i> <i>LANDCOVER)</i>	K1, K2		
<i>predlog velikosti posega (ha)</i>	0,13		
<i>A2 – Podatki o pobudi</i>			
<i>lastništvo (ni preverjeno!)</i>			
<i>pobudnik spremembe plana</i>	S- Občina Kanal ob Soči		
<i>želeni namen prostora</i>	Iz K1, K2 v O- čistilna naprava		
<i>A3 – Stališče iz vidika poselitve</i>			
<i>zakonska podlaga</i>			
<i>predvideni načini urejanja</i> <i>obrazložitev</i> <i>urbanističnih/ ruralnih</i> <i>parametrov posega</i>	PIP Lokacija predvidenega infrastrukturnega objekta- čistilne naprave, se prerazvrsti v območje stavbnih zemljišč za potrebe okoljske infrastrukture.		
<i>obrazložitev</i> <i>kmetijskih/ gozdarskih parametrov</i> <i>posega, pedološki ogled zemljišča</i>			
<i>Velikost sprejemljivega posega</i>	0,13		
<i>Opredeljena namenska raba</i>	O		
<i>priloge</i>	- Izsek iz veljavnega prostorskega akta - Izsek iz dopoljenega osnutka OPN		
<i>opomba</i>			



Slika 1: DOF (prikaz stanja) s prikazom prejete pobude



Slika 2: Veljavni plan (Spremembe in dopolnitve prostorskih sestavin dolgoročnega plana občine Nova Gorica za obdobje 1986-2000, dopolnjenega 2004) s prikazom poselitvenih enot (glej strokovne podlage – tematske analize, karta B) in dejansko rabo – GERK



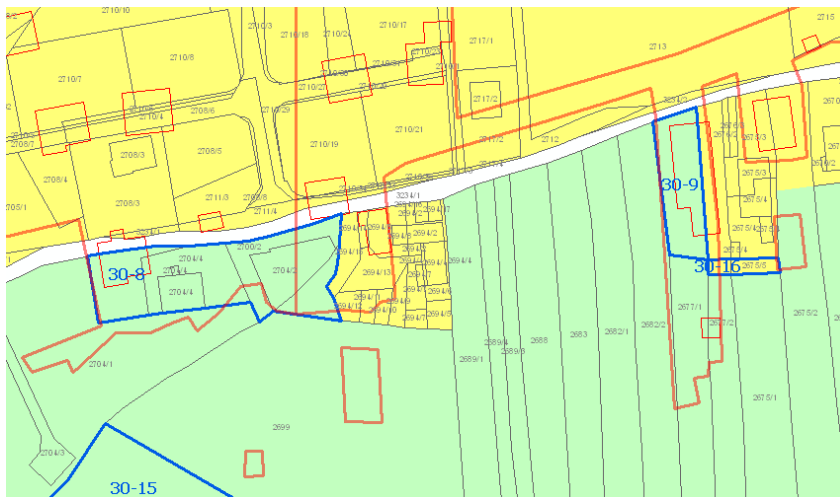
Slika 3: OPN s prikazom opredeljene pobude

OBRAZLOŽITEV POSEGA V PROSTOR

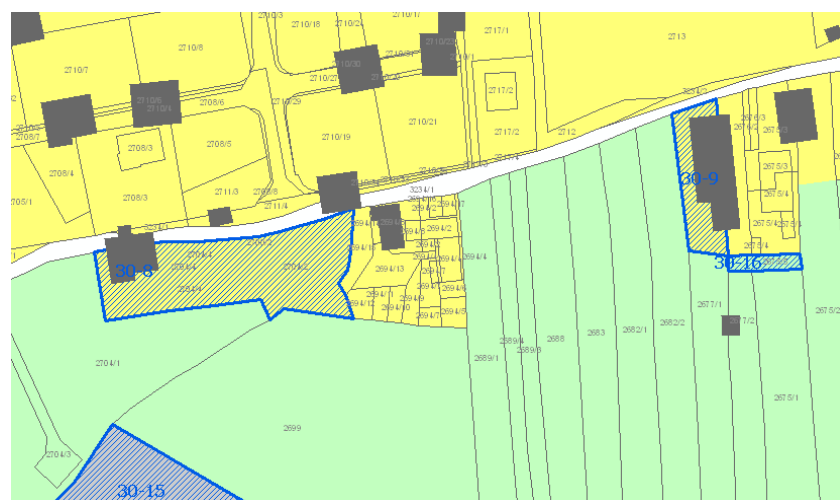
<i>A1 – Osnovni podatki o zemljišču</i>			
	št. TTN lista B2443	oznaka prejete vloge	RPE-zap.št. 30-16
<i>naselje</i>	Ložice		
<i>k.o., parcelne številke</i> <i>(*=parcela je znotraj območja,</i> <i>p=pot)</i>	Anhovo 2675/5, 2677/2-del		
<i>raba zemljišča</i> - <i>planska (K1, K2, G,...)</i> - <i>dejanska (travnik, pašnik,...)</i> - <i>kategorija (CORINE</i> <i>LANDCOVER)</i>	S Njive		
<i>predlog velikosti posega (ha)</i>	0,01		
<i>A2 – Podatki o pobudi</i>			
<i>lastništvo (ni preverjeno!)</i>			
<i>pobudnik spremembe plana</i>	S- Občina Kanal ob Soči		
<i>želeni namen prostora</i>	Iz S v K1- renaturacija		
<i>A3 – Stališče iz vidika poselitve</i>			
<i>zakonska podlaga</i>			
<i>predvideni načini urejanja</i>	PIP		
<i>obrazložitev</i> <i>urbanističnih/ ruralnih</i> <i>parametrov posega</i>	Ker je zemljišče del ambienta meje poselitvene enote Ložice, vendar ne spada v njeno razvojno območje, je renaturacija iz stavbnega v izvorno rabo, torej v območje kmetijskih zemljišč, smiselna in potrebna.		
<i>obrazložitev</i> <i>kmetijskih/ gozdarskih parametrov</i> <i>posega, pedološki ogled zemljišča</i>			
<i>Velikost sprejemljivega posega</i>	0,01		
<i>Opremljena namenska raba</i>	K1		
<i>priloge</i>	- Izsek iz veljavnega prostorskega akta - Izsek iz dopoljenega osnutka OPN		
<i>opomba</i>			



Slika 1: DOF (prikaz stanja) s prikazom prejete pobude



Slika 2: Veljavni plan (Spremembe in dopolnitve prostorskih sestavin dolgoročnega plana občine Nova Gorica za obdobje 1986-2000, dopolnjenega 2004) s prikazom poselitvenih enot (glej strokovne podlage – tematske analize, karta B) in dejansko rabo – GERK



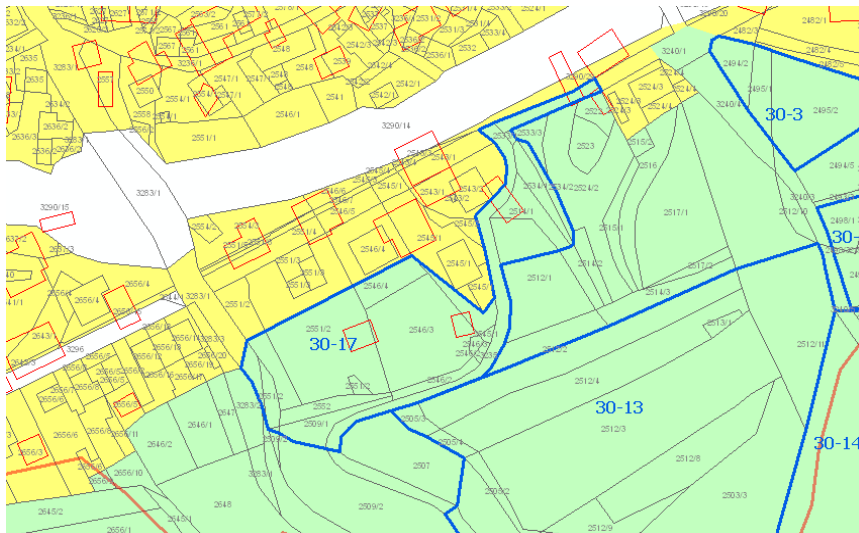
Slika 3: OPN s prikazom opredeljene pobude

OBRAZLOŽITEV POSEGA V PROSTOR

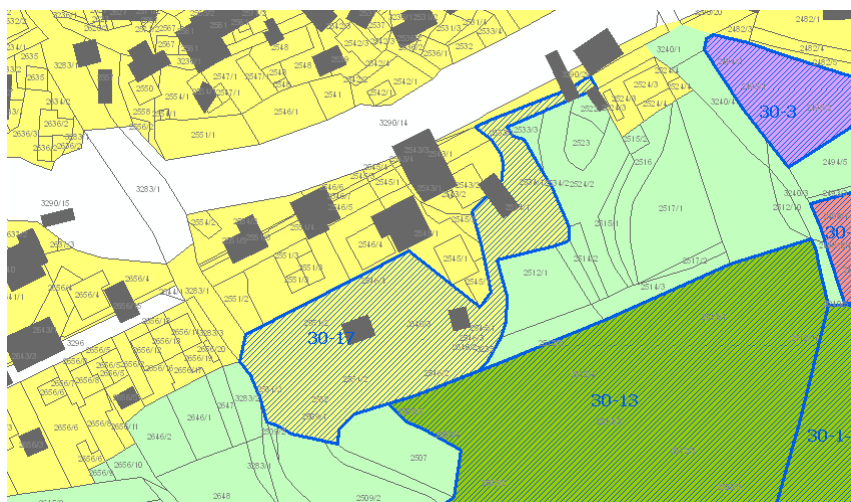
<i>A1 – Osnovni podatki o zemljišču</i>			
	št. TTN lista B2443	oznaka prejete vloge	RPE-zap.št. 30-17
<i>naselje</i>	Ložice		
<i>k.o., parcelne številke</i> <i>(*=parcela je znotraj območja,</i> <i>p=pot)</i>	Anhovo 3240/1, 2533/1, 3235-del, 2534/1, 2534/2, 2514/1-del, 2512/1-del, 2545/1-del, 2546/3, 2546/2, 2546/3, 2545/1, 2546/4-del, 2551/2-del, 2552, 2509/1, 3283/1-del, 2509/2-del		
<i>raba zemljišča</i> - <i>planska (K1, K2, G,...)</i> - <i>dejanska (travnik, pašnik,...)</i> - <i>kategorija (CORINE</i> <i>LANDCOVER)</i>	K2 Stavbišče s funkcionalnim zemljiščem		
<i>predlog velikosti posega (ha)</i>	0,35		
<i>A2 – Podatki o pobudi</i>			
<i>lastništvo (ni preverjeno!)</i>			
<i>pobudnik spremembe plana</i>	S- Občina Kanal ob Soči		
<i>želeni namen prostora</i>	Iz K2 v SS up- uskladitev plana		
<i>A3 – Stališče iz vidika poselitve</i>			
<i>zakonska podlaga</i>			
<i>predvideni načini urejanja</i>	PIP		
<i>obrazložitev</i> <i>urbanističnih/ ruralnih</i> <i>parametrov posega</i>	Zemljišče spada v območje obstoječe poselitvene enote in hkrati obstoječe stavbne strukture. V kontekstu revidiranja OPN je zemljišče smiselno prerazvrstiti v območje stavbnih zemljišč.		
<i>obrazložitev</i> <i>kmetijskih/ gozdarskih parametrov</i> <i>posega, pedološki ogled zemljišča</i>			
<i>Velikost sprejemljivega posega</i>	0,35		
<i>Opredeljena namenska raba</i>	SS up		
<i>priloge</i>	- Izsek iz veljavnega prostorskega akta - Izsek iz dopolnjenega osnutka OPN		
<i>opomba</i>			



Slika 1: DOF (prikaz stanja) s prikazom prejete pobude



Slika 2: Veljavni plan (Spremembe in dopolnitve prostorskih sestavin dolgoročnega plana občine Nova Gorica za obdobje 1986-2000, dopolnjenega 2004) s prikazom poselitvenih enot (glej strokovne podlage – tematske analize, karta B) in dejansko rabo – GERK



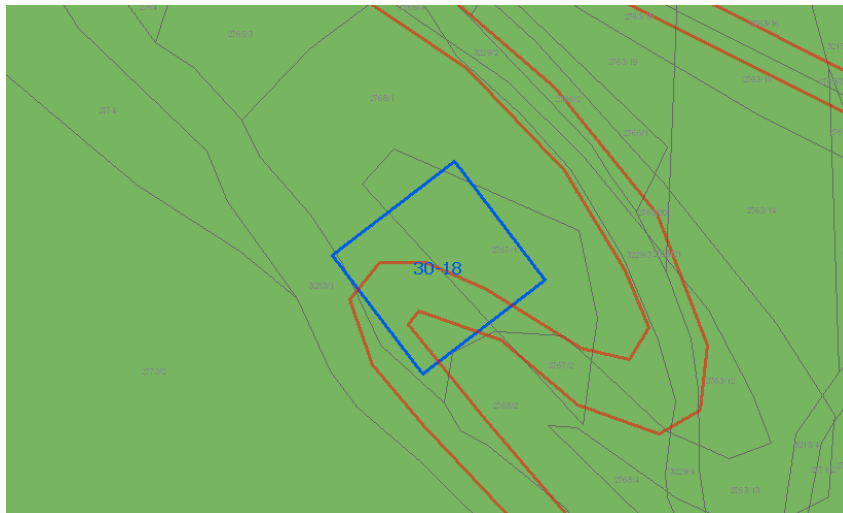
Slika 3: OPN s prikazom opredeljene pobude

OBRAZLOŽITEV POSEGA V PROSTOR

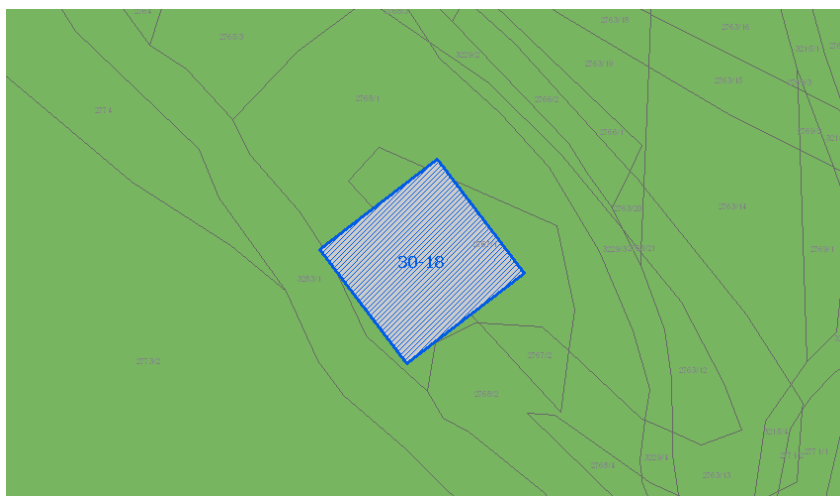
<i>A1 – Osnovni podatki o zemljišču</i>			
	št. TTN lista B2443	oznaka prejete vloge	RPE-zap.št. 30-18
<i>naselje</i>	Ložice		
<i>k.o., parcelne številke</i> <i>(*=parcela je znotraj območja,</i> <i>p=pot)</i>	Anhovo 2767/1-del, 2768/1-del		
<i>raba zemljišča</i> - <i>planska (K1, K2, G,...)</i> - <i>dejanska (travnik, pašnik,...)</i> - <i>kategorija (CORINE</i> <i>LANDCOVER)</i>	G Gozd		
<i>predlog velikosti posega (ha)</i>	0,04		
<i>A2 – Podatki o pobudi</i>			
<i>lastništvo (ni preverjeno!)</i>			
<i>pobudnik spremembe plana</i>	S- Občina Kanal ob Soči		
<i>želeni namen prostora</i>	Iz G v O- objekt za obdelavo vode		
<i>A3 – Stališče iz vidika poselitve</i>			
<i>zakonska podlaga</i>			
<i>predvideni načini urejanja</i> <i>obrazložitev</i> <i>urbanističnih/ ruralnih</i> <i>parametrov posega</i>	PIP Lokacija predvidenega infrastrukturnega objekta za obdelavo vode, se prerazvrsti v območje stavbnih zemljišč za potrebe okoljske infrastrukture.		
<i>obrazložitev</i> <i>kmetijskih/ gozdarskih parametrov</i> <i>posega, pedološki ogled zemljišča</i>			
<i>Velikost sprejemljivega posega</i>	0,04		
<i>Opremljena namenska raba</i>	O		
<i>priloge</i>	- Izsek iz veljavnega prostorskega akta - Izsek iz dopoljenega osnutka OPN		
<i>opomba</i>			



Slika 1: DOF (prikaz stanja) s prikazom prejete pobude



Slika 2: Veljavni plan (Spremembe in dopolitve prostorskih sestavin dolgoročnega plana občine Nova Gorica za obdobje 1986-2000, dopolnjenega 2004) s prikazom poselitvenih enot (glej strokovne podlage – tematske analize, karta B) in dejansko rabo – GERK



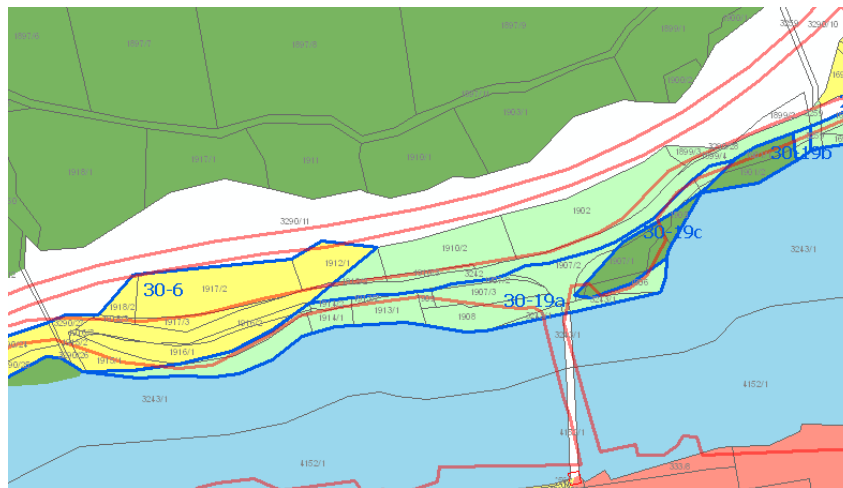
Slika 3: OPN s prikazom opredeljene pobude

OBRAZLOŽITEV POSEGA V PROSTOR

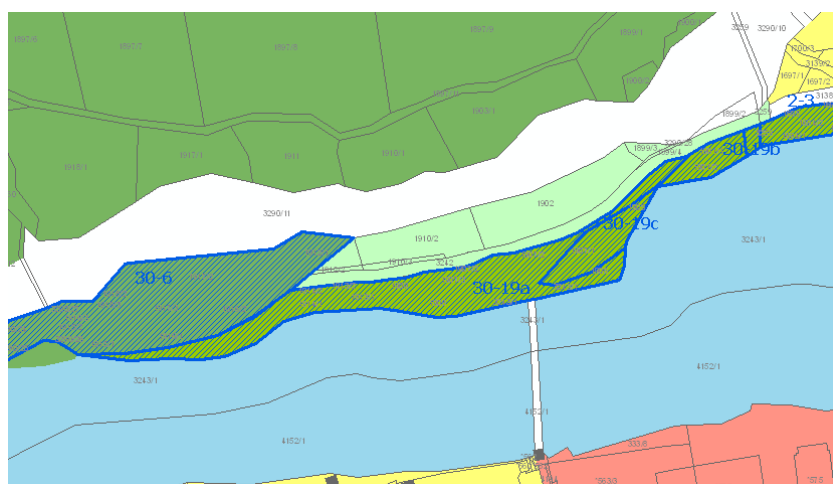
<i>A1 – Osnovni podatki o zemljišču</i>			
	št. TTN lista B2443	oznaka prejete vloge	RPE-zap.št. 30-19 a, b, c
<i>naselje</i>	Ložice		
<i>k.o., parcelne številke</i> <i>(*=parcela je znotraj območja,</i> <i>p=pot)</i>	Anhovo 30-19a: 1915/1-del, 1916/1-del, 1914/1, 1916/2-del, 1914/2, 1913/2, 1913/1, 1909,1907/2, 1907/3, 1908, 3243/1, 1907/2-del, 1906-del, 1907/1-del, 1905-del, 1901/2-del, 1901/1-del 30-19b: 1901/1-del, 1901/2-del, 30-19c: 1901/1-del, 1901/2-del, 1905-del, 1907/2-del, 1907/1-del, 1906-del		
<i>raba zemljišča</i> - <i>planska (K1, K2, G,...)</i> - <i>dejanska (travnik, pašnik,...)</i> - <i>kategorija (CORINE</i> <i>LANDCOVER)</i>	30-19a: K2 30-19b: K2 30-19c: G Obvodna vegetacija		
<i>predlog velikosti posega (ha)</i>	30-19a: 0,28 30-19b: 0,01 30-19c: 0,10		
<i>A2 – Podatki o pobudi</i>			
<i>lastništvo (ni preverjeno!)</i>			
<i>pobudnik spremembe plana</i>	S- Občina Kanal ob Soči		
<i>želeni namen prostora</i>	30-19a: Iz K2 v ZD 30-19b: Iz K2 v ZD 30-19c: Iz G v ZD		
<i>A3 – Stališče iz vidika poselitve</i>			
<i>zakonska podlaga</i>			
<i>predvideni načini urejanja</i> <i>obrazložitev</i> <i>urbanističnih/ ruralnih</i> <i>parametrov posega</i>	PIP Zemljišče je del obvodnega pasu in stik ambienta reke Soče. Gradnja v tem območju iz vidika oblikovanja stika stavbne strukture in vodnega sveta ni sprejemljiva, zato se zemljišče opredeli kot zelena urbana površina.		
<i>obrazložitev</i> <i>kmetijskih/ gozdarskih parametrov</i> <i>posega, pedološki ogled zemljišča</i>			
<i>Velikost sprejemljivega posega</i>	0,39		
<i>Opredeljena namenska raba</i>	ZD		
<i>priloge</i>	- Izsek iz veljavnega prostorskega akta - Izsek iz dopoljenega osnutka OPN		
<i>opomba</i>			



Slika 1: DOF (prikaz stanja) s prikazom prejete pobude



Slika 2: Veljavni plan (Spremembe in dopolnitve prostorskih sestavin dolgoročnega plana občine Nova Gorica za obdobje 1986-2000, dopolnjenega 2004) s prikazom poselitvenih enot (glej strokovne podlage – tematske analize, karta B) in dejansko rabo – GERK



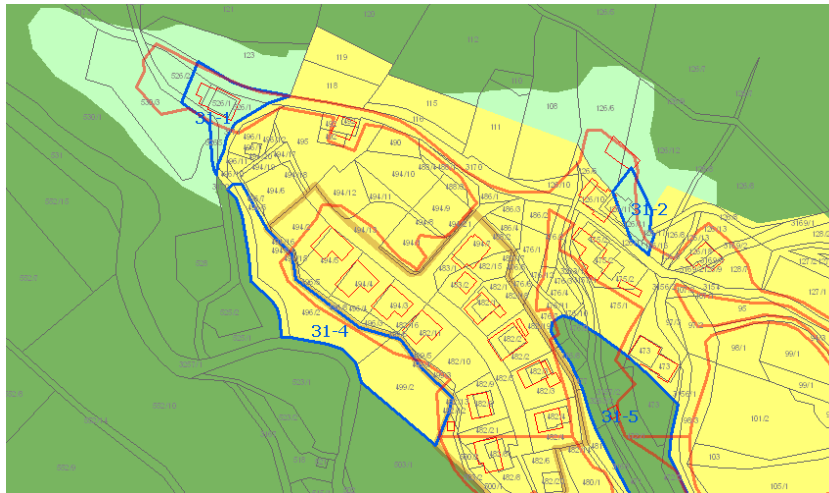
Slika 3: OPN s prikazom opredeljene pobude

OBRAZLOŽITEV POSEGA V PROSTOR

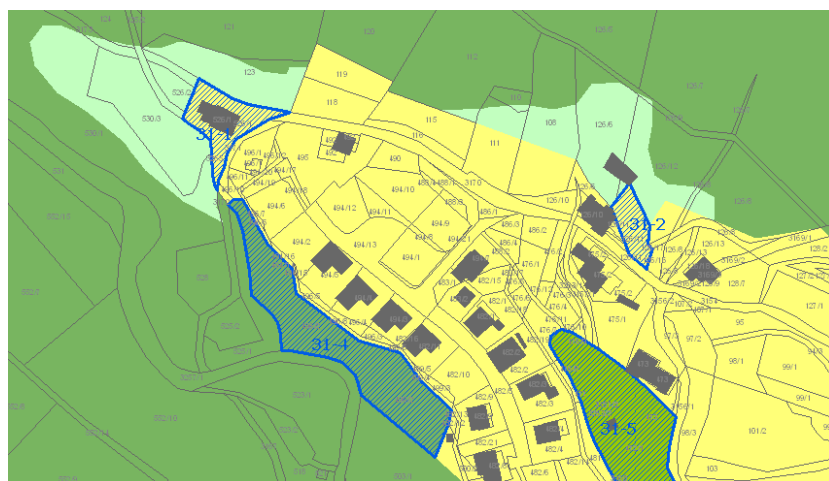
<i>A1 – Osnovni podatki o zemljišču</i>			
	št. TTN lista B2433	oznaka prejete vloge	RPE-zap.št. 31-1
<i>naselje</i>	Močila		
<i>k.o., parcelne številke</i> <i>(*=parcela je znotraj območja,</i> <i>p=pot)</i>	Anhovo 526/1, 3265-del, 3170-del, 526/2-del		
<i>raba zemljišča</i> - <i>planska (K1, K2, G,...)</i> - <i>dejanska (travnik, pašnik,...)</i> - <i>kategorija (CORINE</i> <i>LANDCOVER)</i>	K2 Stavbišče s funkcionalnim zemljiščem		
<i>predlog velikosti posega (ha)</i>	0,09		
<i>A2 – Podatki o pobudi</i>			
<i>lastništvo (ni preverjeno!)</i>			
<i>pobudnik spremembe plana</i>	S- Občina Kanal ob Soči		
<i>želeni namen prostora</i>	Iz K2 v SS sorg		
<i>A3 – Stališče iz vidika poselitve</i>			
<i>zakonska podlaga</i>			
<i>predvideni načini urejanja</i> <i>obrazložitev</i> <i>urbanističnih/ ruralnih</i> <i>parametrov posega</i>	OPPN-31-1: SORG Močila zahod V kontekstu sanacije območja razpršene gradnje in na podlagi zakonodaje (Pravilnik o vsebini, obliki in načinu priprave občinskega prostorskega načrta ter pogojih za določitev območij sanacij razpršene gradnje in območij za razvoj in širitev naselij, UL št. 99/2007 z dne 30.10.2007) se zemljišče prerazvrsti v območje stavbnih zemljišč. Koncept gradnje in način aktiviranja se bo opredelil v občinskem podrobnem prostorskem načrtu.		
<i>obrazložitev</i> <i>kmetijskih/ gozdarskih parametrov</i> <i>posega, pedološki ogled zemljišča</i>			
<i>Velikost sprejemljivega posega</i>	0,09		
<i>Opredeljena namenska raba</i>	SS sorg		
<i>priloge</i>	- Izsek iz veljavnega prostorskega akta - Izsek iz dopolnjenega osnutka OPN		
<i>opomba</i>			



Slika 1: DOF (prikaz stanja) s prikazom prejete pobude



Slika 2: Veljavni plan (Spremembe in dopolnitve prostorskih sestavin dolgoročnega plana občine Nova Gorica za obdobje 1986-2000, dopolnjenega 2004) s prikazom poselitvenih enot (glej strokovne podlage – tematske analize, karta B) in dejansko rabo – GERK



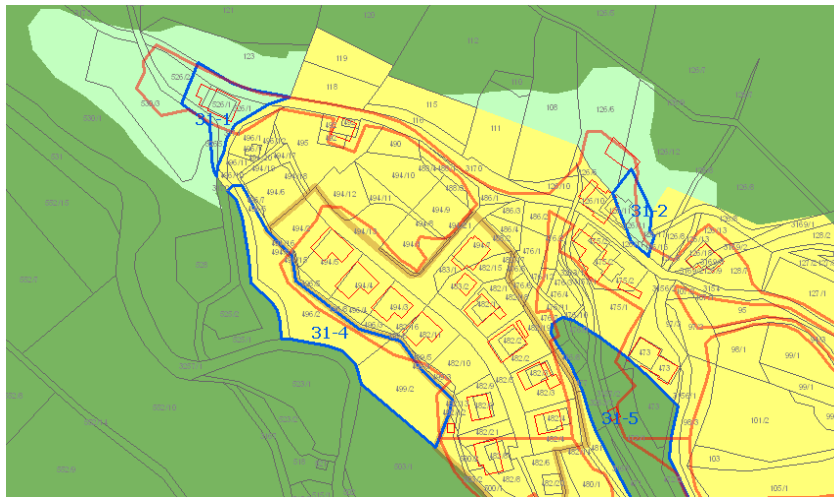
Slika 3: OPN s prikazom opredeljene pobude

OBRAZLOŽITEV POSEGA V PROSTOR

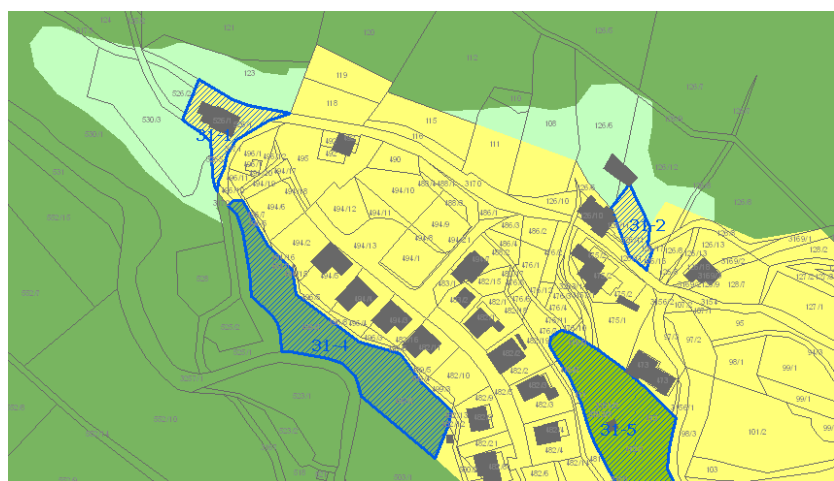
<i>A1 – Osnovni podatki o zemljišču</i>			
	št. TTN lista B2433	oznaka prejete vloge	RPE-zap.št. 31-2
<i>naselje</i>	Močila		
<i>k.o., parcelne številke</i> (*=parcela je znotraj območja, p=pot)	Anhovo 126/11-del, 126/17-del		
<i>raba zemljišča</i> - <i>planska (K1, K2, G,...)</i> - <i>dejanska (travnik, pašnik,...)</i> - <i>kategorija (CORINE LANDCOVER)</i>	K2 Stavbišče s funkcionalnim zemljiščem		
<i>predlog velikosti posega (ha)</i>	0,05		
<i>A2 – Podatki o pobudi</i>			
<i>lastništvo (ni preverjeno!)</i>			
<i>pobudnik spremembe plana</i>	S- Občina Kanal ob Soči		
<i>želeni namen prostora</i>	Iz K2 v SS sorg		
<i>A3 – Stališče iz vidika poselitve</i>			
<i>zakonska podlaga</i>			
<i>predvideni načini urejanja</i>	PIP		
<i>obrazložitev urbanističnih/ ruralnih parametrov posega</i>	Zemljišče spada v območje obstoječe poselitvene enote in hkrati obstoječe stavbne strukture. V kontekstu revidiranja OPN je ozek pas zemljišč smiselno prerazvrstiti v območje stavbnih zemljišč.		
<i>obrazložitev kmetijskih/ gozdarskih parametrov posega, pedološki ogled zemljišča</i>			
<i>Velikost sprejemljivega posega</i>	0,05		
<i>Opredejena namenska raba</i>	SS sorg		
<i>priloge</i>	- Izsek iz veljavnega prostorskega akta - Izsek iz dopoljenega osnutka OPN		
<i>opomba</i>			



Slika 1: DOF (prikaz stanja) s prikazom prejete pobude



Slika 2: Veljavni plan (Spremembe in dopolnitve prostorskih sestavin dolgoročnega plana občine Nova Gorica za obdobje 1986-2000, dopolnjenega 2004) s prikazom poselitvenih enot (glej strokovne podlage – tematske analize, karta B) in dejansko rabo – GERK



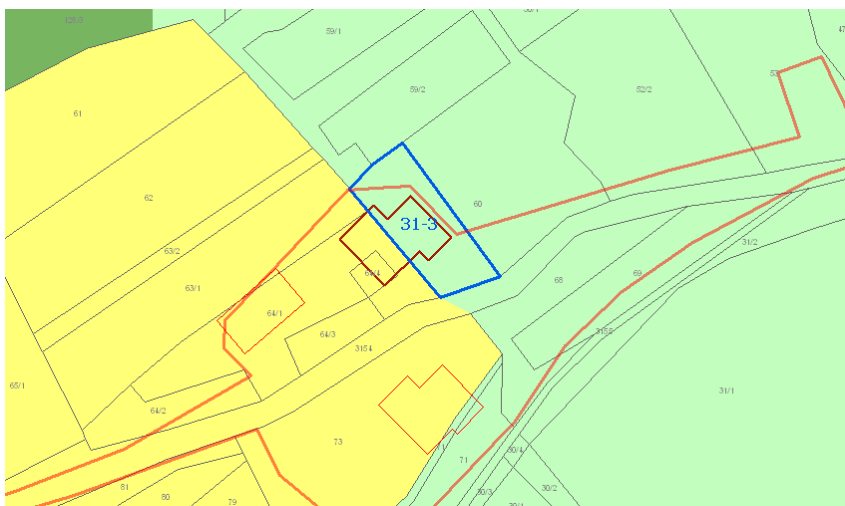
Slika 3: OPN s prikazom opredeljene pobude

OBRAZLOŽITEV POSEGA V PROSTOR

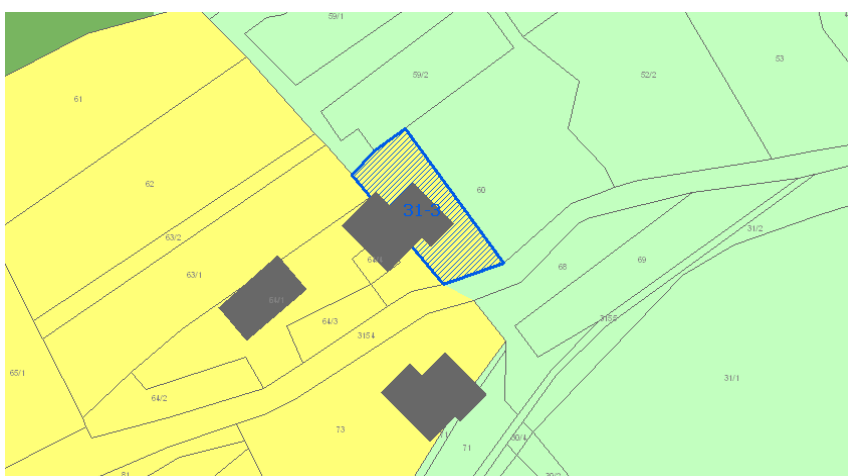
<i>A1 – Osnovni podatki o zemljišču</i>			
	št. TTN lista B2433	oznaka prejete vloge	RPE-zap.št. 31-3
<i>naselje</i>	Močila		
<i>k.o., parcelne številke</i> <i>(*=parcela je znotraj območja,</i> <i>p=pot)</i>	Anhovo 60-del		
<i>raba zemljišča</i> - <i>planska (K1, K2, G,...)</i> - <i>dejanska (travnik, pašnik,...)</i> - <i>kategorija (CORINE</i> <i>LANDCOVER)</i>	K2 Stavbišče s funkcionalnim zemljiščem		
<i>predlog velikosti posega (ha)</i>	0,03		
<i>A2 – Podatki o pobudi</i>			
<i>lastništvo (ni preverjeno!)</i>			
<i>pobudnik spremembe plana</i>	S- Občina Kanal ob Soči		
<i>želeni namen prostora</i>	Iz K2 v SS sorg		
<i>A3 – Stališče iz vidika poselitve</i>			
<i>zakonska podlaga</i>			
<i>predvideni načini urejanja</i> <i>obrazložitev</i> <i>urbanističnih/ ruralnih</i> <i>parametrov posega</i>	OPPN-31-2: SORG Močila vzhod V kontekstu sanacije območja razpršene gradnje in na podlagi zakonodaje (Pravilnik o vsebini, obliki in načinu priprave občinskega prostorskega načrta ter pogojih za določitev območij sanacij razpršene gradnje in območij za razvoj in širitev naselij, UL št. 99/2007 z dne 30.10.2007) se zemljišče prerazvrsti v območje stavbnih zemljišč. Koncept gradnje in način aktiviranja se bo opredelil v občinskem podrobnem prostorskem načrtu.		
<i>obrazložitev</i> <i>kmetijskih/ gozdarskih parametrov</i> <i>posega, pedološki ogled zemljišča</i>			
<i>Velikost sprejemljivega posega</i>	0,03		
<i>Opredeljena namenska raba</i>	SS sorg		
<i>priloge</i>	- Izsek iz veljavnega prostorskega akta - Izsek iz dopolnjenega osnutka OPN		
<i>opomba</i>			



Slika 1: DOF (prikaz stanja) s prikazom prejete pobude



Slika 2: Veljavni plan (Spremembe in dopolnitve prostorskih sestavin dolgoročnega plana občine Nova Gorica za obdobje 1986-2000, dopolnjenega 2004) s prikazom poselitvenih enot (glej strokovne podlage – tematske analize, karta B) in dejansko rabo – GERK



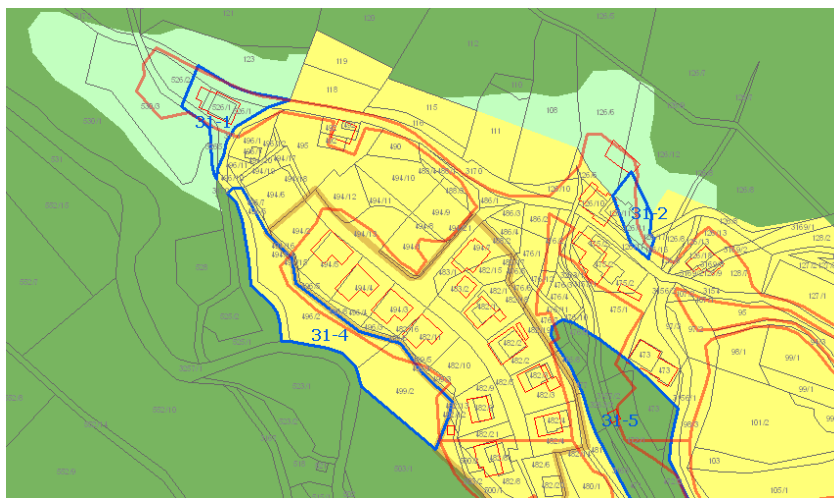
Slika 3: OPN s prikazom opredeljene pobude

OBRAZLOŽITEV POSEGA V PROSTOR

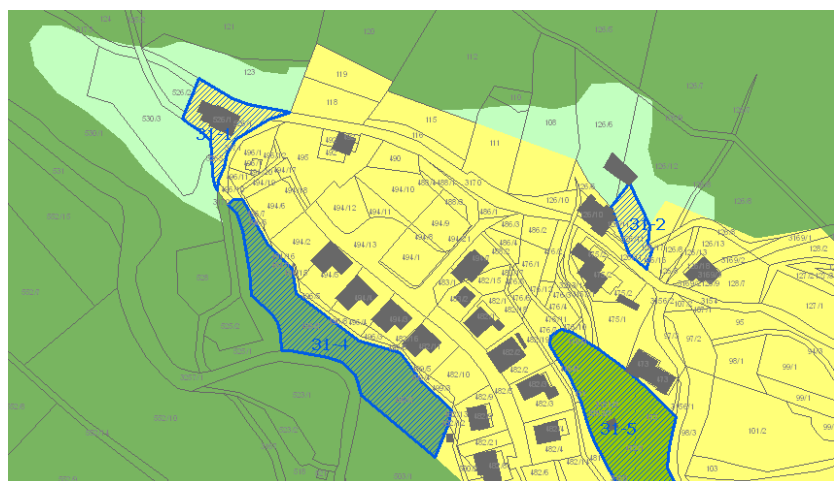
<i>A1 – Osnovni podatki o zemljišču</i>			
	št. TTN lista B2433	oznaka prejete vloge	RPE-zap.št. 31-4
<i>naselje</i>	Močila		
<i>k.o., parcelne številke</i> <i>(*=parcela je znotraj območja,</i> <i>p=pot)</i>	Anhovo 499/2, 496/2, 3265-del		
<i>raba zemljišča</i> - <i>planska (K1, K2, G,...)</i> - <i>dejanska (travnik, pašnik,...)</i> - <i>kategorija (CORINE</i> <i>LANDCOVER)</i>	S Gozd		
<i>predlog velikosti posega (ha)</i>	0,31		
<i>A2 – Podatki o pobudi</i>			
<i>lastništvo (ni preverjeno!)</i>			
<i>pobudnik spremembe plana</i>	S- Občina Kanal ob Soči		
<i>želeni namen prostora</i>	Iz S v G- renaturacija		
<i>A3 – Stališče iz vidika poselitve</i>			
<i>zakonska podlaga</i>			
<i>predvideni načini urejanja</i>	PIP		
<i>obrazložitev</i> <i>urbanističnih/ ruralnih</i> <i>parametrov posega</i>	Ker je zemljišče del ambienta meje poselitvene enote Močila, vendar ne spada v njeno razvojno območje, je renaturacija iz stavbnega v izvorno rabo, torej v območje kmetijskih zemljišč, smiselna in potrebna.		
<i>obrazložitev</i> <i>kmetijskih/ gozdarskih parametrov</i> <i>posega, pedološki ogled zemljišča</i>			
<i>Velikost sprejemljivega posega</i>	0,31		
<i>Opremljena namenska raba</i>	G		
<i>priloge</i>	- Izsek iz veljavnega prostorskega akta - Izsek iz dopoljenega osnutka OPN		
<i>opomba</i>			



Slika 1: DOF (prikaz stanja) s prikazom prejete pobude



Slika 2: Veljavni plan (Spremembe in dopolnitve prostorskih sestavin dolgoročnega plana občine Nova Gorica za obdobje 1986-2000, dopolnjenega 2004) s prikazom poselitvenih enot (glej strokovne podlage – tematske analize, karta B) in dejansko rabo – GERK



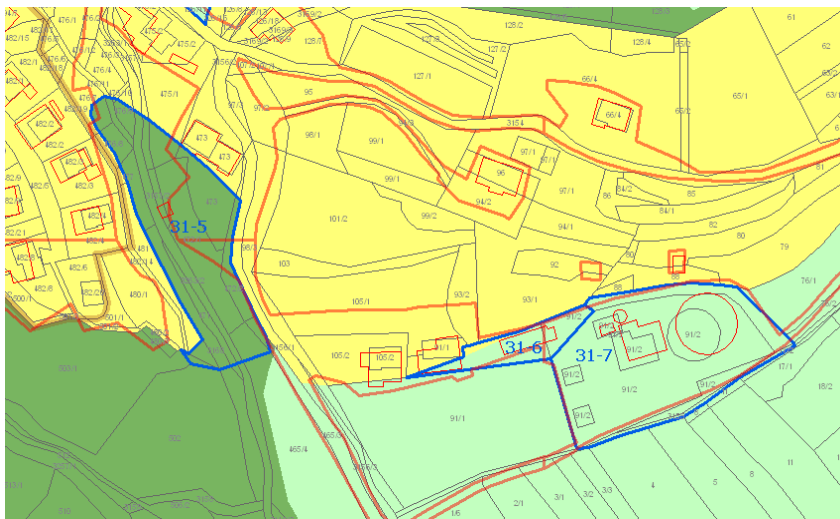
Slika 3: OPN s prikazom opredeljene pobude

OBRAZLOŽITEV POSEGA V PROSTOR

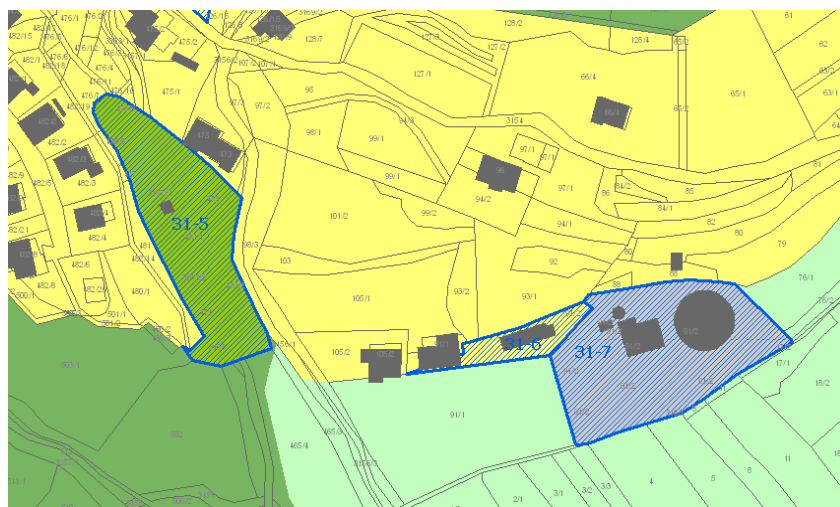
<i>A1 – Osnovni podatki o zemljišču</i>			
	št. TTN lista B2433	oznaka prejete vloge	RPE-zap.št. 31-5
<i>naselje</i>	Močila		
<i>k.o., parcelne številke (*=parcela je znotraj območja, p=pot)</i>	Anhovo 3168-del, 471-del, 3263/2-del, 465/4-del, 465/3-del, 502-del, 481-del, 472/2-del, 473-del, 477-del, 476/8-del, 476/7-del, 476/11-del, 476/9-del, 475/1-del, 3157/1-del		
<i>raba zemljišča</i> - <i>planska (K1, K2, G,...)</i> - <i>dejanska (travniki, pašniki,...)</i> - <i>kategorija (CORINE LANDCOVER)</i>	G Gozd		
<i>predlog velikosti posega (ha)</i>	0,35		
<i>A2 – Podatki o pobudi</i>			
<i>lastništvo (ni preverjeno!)</i>			
<i>pobudnik spremembe plana</i>	S- Občina Kanal ob Soči		
<i>želeni namen prostora</i>	Iz G v ZD		
<i>A3 – Stališče iz vidika poselitve</i>			
<i>zakonska podlaga</i>			
<i>predvideni načini urejanja obrazložitev urbanističnih/ ruralnih parametrov posega</i>	PIP Na podlagi ugotovitev v strokovnih podlagah geomorfološke razmere (velik nagib terena) ne dopuščajo gradenj stavb. Zato se zemljišče opredeli kot zelena urbana površina.		
<i>obrazložitev kmetijskih/ gozdarskih parametrov posega, pedološki ogled zemljišča</i>			
<i>Velikost sprejemljivega posega</i>	0,35		
<i>Opredeljena namenska raba</i>	ZD		
<i>priloge</i>	- Izsek iz veljavnega prostorskega akta - Izsek iz dopolnjenega osnutka OPN		
<i>opomba</i>			



Slika 1: DOF (prikaz stanja) s prikazom prejete pobude



Slika 2: Veljavni plan (Spremembe in dopolnitve prostorskih sestavin dolgoročnega plana občine Nova Gorica za obdobje 1986-2000, dopolnjenega 2004) s prikazom poselitvenih enot (glej strokovne podlage – tematske analize, karta B) in dejansko rabo – GERK



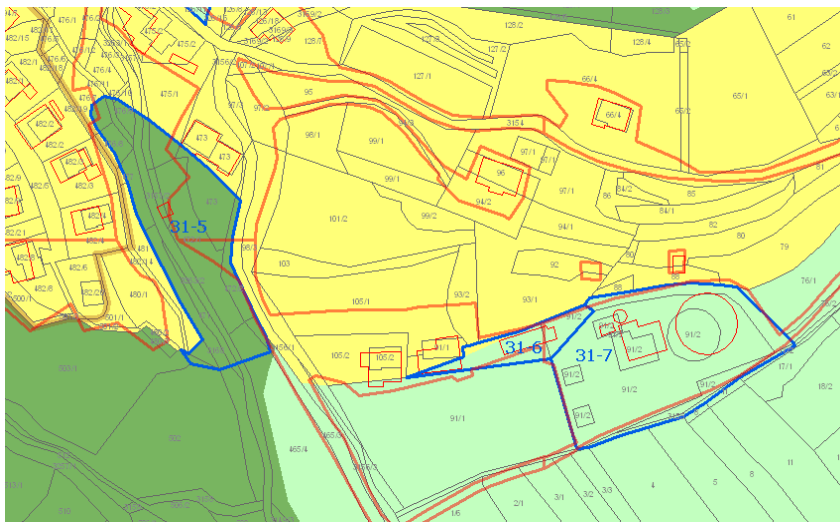
Slika 3: OPN s prikazom opredeljene pobude

OBRAZLOŽITEV POSEGA V PROSTOR

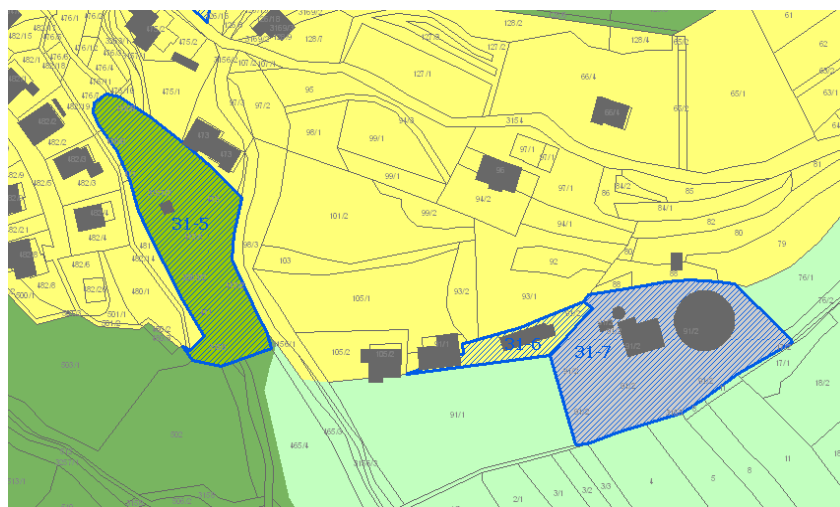
<i>A1 – Osnovni podatki o zemljišču</i>			
	št. TTN lista B2433	oznaka prejete vloge	RPE-zap.št. 31-6
<i>naselje</i>	Močila		
<i>k.o., parcelne številke</i> <i>(*=parcela je znotraj območja,</i> <i>p=pot)</i>	Anhovo 91/2-del, 91/1-del		
<i>raba zemljišča</i> - <i>planska (K1, K2, G,...)</i> - <i>dejanska (travnik, pašnik,...)</i> - <i>kategorija (CORINE</i> <i>LANDCOVER)</i>	K1 Stavbišče s funkcionalnim zemljiščem		
<i>predlog velikosti posega (ha)</i>	0,07		
<i>A2 – Podatki o pobudi</i>			
<i>lastništvo (ni preverjeno!)</i>			
<i>pobudnik spremembe plana</i>	S- Občina Kanal ob Soči		
<i>želeni namen prostora</i>	Iz K1 v SS sorg		
<i>A3 – Stališče iz vidika poselitve</i>			
<i>zakonska podlaga</i>			
<i>predvideni načini urejanja</i> <i>obrazložitev</i> <i>urbanističnih/ ruralnih</i> <i>parametrov posega</i>	OPPN-31-2: SORG Močila vzhod Zemljišče spada v območje obstoječe poselitvene enote in hkrati obstoječe stavbne strukture. V kontekstu revidiranja OPN je ozek pas zemljišč smiselno prerazvrstiti v območje stavbnih zemljišč.		
<i>obrazložitev</i> <i>kmetijskih/ gozdarskih parametrov</i> <i>posega, pedološki ogled zemljišča</i>			
<i>Velikost sprejemljivega posega</i>	0,07		
<i>Opredejena namenska raba</i>	SS sorg		
<i>priloge</i>	- Izsek iz veljavnega prostorskega akta - Izsek iz dopoljenega osnutka OPN		
<i>opomba</i>			



Slika 1: DOF (prikaz stanja) s prikazom prejete pobude



Slika 2: Veljavni plan (Spremembe in dopolnitve prostorskih sestavin dolgoročnega plana občine Nova Gorica za obdobje 1986-2000, dopolnjenega 2004) s prikazom poselitvenih enot (glej strokovne podlage – tematske analize, karta B) in dejansko rabo – GERK



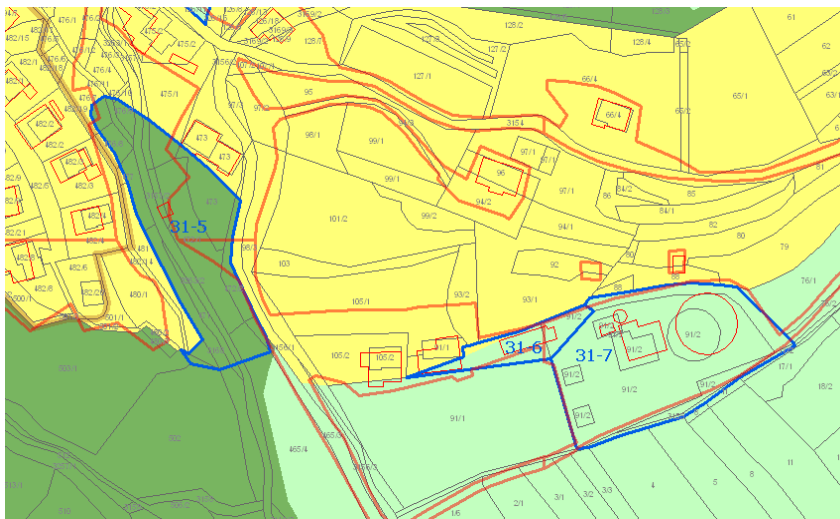
Slika 3: OPN s prikazom opredeljene pobude

OBRAZLOŽITEV POSEGA V PROSTOR

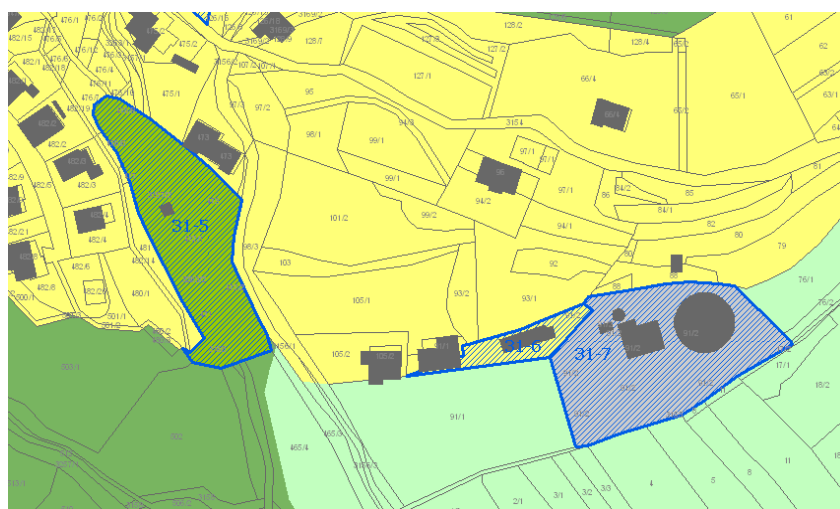
<i>A1 – Osnovni podatki o zemljišču</i>	
	št. TTN lista B2434
	oznaka prejete vloge
	RPE-zap.št. 31-7
<i>naselje</i>	Močila
<i>k.o., parcelne številke</i> <i>(*=parcela je znotraj območja,</i> <i>p=pot)</i>	Anhovo 91/2, 3155-del
<i>raba zemljišča</i> - <i>planska (K1, K2, G,...)</i> - <i>dejanska (travnik, pašnik,...)</i> - <i>kategorija (CORINE</i> <i>LANDCOVER)</i>	K1 Stavbišče s funkcionalnim zemljiščem
<i>predlog velikosti posega (ha)</i>	0,44
<i>A2 – Podatki o pobudi</i>	
<i>lastništvo (ni preverjeno!)</i>	
<i>pobudnik spremembe plana</i>	S- Občina Kanal ob Soči
<i>želeni namen prostora</i>	Iz K1 v O
<i>A3 – Stališče iz vidika poselitve</i>	
<i>zakonska podlaga</i>	
<i>predvideni načini urejanja</i> <i>obrazložitev</i> <i>urbanističnih/ ruralnih</i> <i>parametrov posega</i>	OPPN-31-2: SORG Močila vzhod Lokacija obstoječega infrastrukturnega objekta, se prerazvrsti v območje stavbnih zemljišč za potrebe okoljske infrastrukture.
<i>obrazložitev</i> <i>kmetijskih/ gozdarskih parametrov</i> <i>posega, pedološki ogled zemljišča</i>	
<i>Velikost sprejemljivega posega</i>	0,44
<i>Opremljena namenska raba</i>	O
<i>priloge</i>	- Izsek iz veljavnega prostorskega akta - Izsek iz dopoljenega osnutka OPN
<i>opomba</i>	



Slika 1: DOF (prikaz stanja) s prikazom prejete pobude



Slika 2: Veljavni plan (Spremembe in dopolnitve prostorskih sestavin dolgoročnega plana občine Nova Gorica za obdobje 1986-2000, dopolnjenega 2004) s prikazom poselitvenih enot (glej strokovne podlage – tematske analize, karta B) in dejansko rabo – GERK



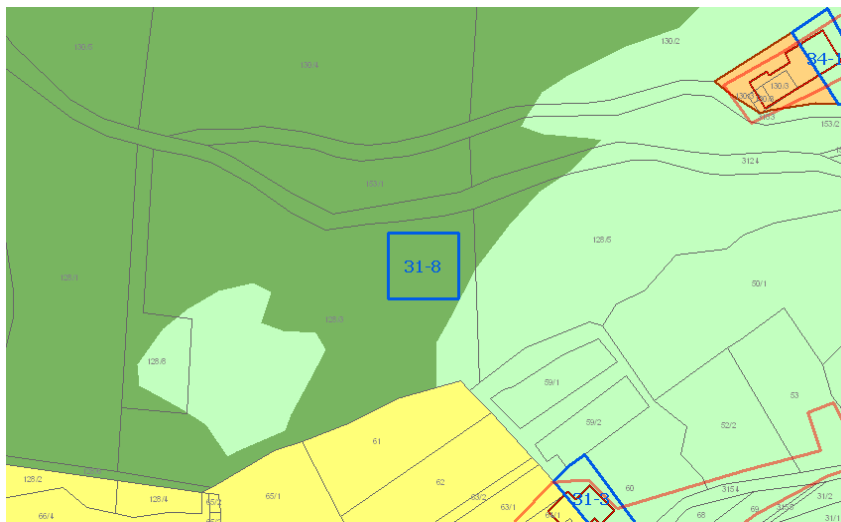
Slika 3: OPN s prikazom opredeljene pobude

OBRAZLOŽITEV POSEGA V PROSTOR

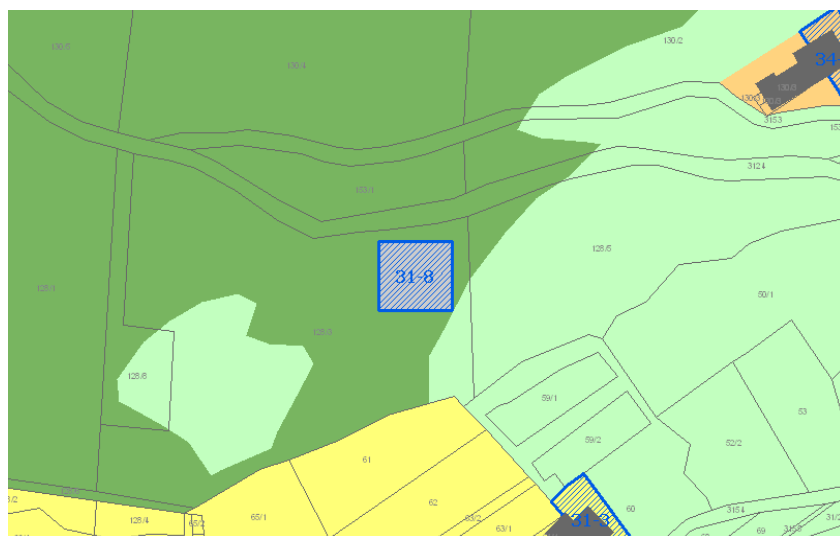
<i>A1 – Osnovni podatki o zemljišču</i>			
	št. TTN lista B2434	oznaka prejete vloge	RPE-zap.št. 31-8
<i>naselje</i>	Močila		
<i>k.o., parcelne številke</i> <i>(*=parcela je znotraj območja,</i> <i>p=pot)</i>	Anhovo 128/3-del		
<i>raba zemljišča</i> - <i>planska (K1, K2, G,...)</i> - <i>dejanska (travnik, pašnik,...)</i> - <i>kategorija (CORINE</i> <i>LANDCOVER)</i>	G Gozd		
<i>predlog velikosti posega (ha)</i>	0,04		
<i>A2 – Podatki o pobudi</i>			
<i>lastništvo (ni preverjeno!)</i>			
<i>pobudnik spremembe plana</i>	S- Občina Kanal ob Soči		
<i>želeni namen prostora</i>	Iz G v O		
<i>A3 – Stališče iz vidika poselitve</i>			
<i>zakonska podlaga</i>			
<i>predvideni načini urejanja</i>	PIP		
<i>obrazložitev</i> <i>urbanističnih/ ruralnih</i> <i>parametrov posega</i>	Lokacija predvidenega infrastrukturnega objekta za obdelavo vode, se prerazvrsti v območje stavbnih zemljišč za potrebe okoljske infrastrukture.		
<i>obrazložitev</i> <i>kmetijskih/ gozdarskih parametrov</i> <i>posega, pedološki ogled zemljišča</i>			
<i>Velikost sprejemljivega posega</i>	0,04		
<i>Opremljena namenska raba</i>	O		
<i>priloge</i>	- Izsek iz veljavnega prostorskega akta - Izsek iz dopoljenega osnutka OPN		
<i>opomba</i>			



Slika 1: DOF (prikaz stanja) s prikazom prejete pobude



Slika 2: Veljavni plan (Spremembe in dopolnitve prostorskih sestavin dolgoročnega plana občine Nova Gorica za obdobje 1986-2000, dopoljenega 2004) s prikazom poselitvenih enot (glej strokovne podlage – tematske analize, karta B) in dejansko rabo – GERK



Slika 3: OPN s prikazom opredeljene pobude

OBRAZLOŽITEV POSEGA V PROSTOR

<i>A1 – Osnovni podatki o zemljišču</i>			
	št. TTN lista B2434	oznaka prejete vloge	RPE-zap.št. 32-1
<i>naselje</i>	Robidni breg		
<i>k.o., parcelne številke</i> <i>(*=parcela je znotraj območja,</i> <i>p=pot)</i>	Anhovo 1825, 1826, 1827/1, 1827/2, 1828/3		
<i>raba zemljišča</i> - <i>planska (K1, K2, G,...)</i> - <i>dejanska (travnik, pašnik,...)</i> - <i>kategorija (CORINE</i> <i>LANDCOVER)</i>	K2 Stavbišče s funkcionalnim zemljiščem, pašnik		
<i>predlog velikosti posega (ha)</i>	0,70		

<i>A2 – Podatki o pobudi</i>	
<i>lastništvo (ni preverjeno!)</i>	
<i>pobudnik spremembe plana</i>	
<i>želeni namen prostora</i>	Iz K2 v IK- legalizacija in rekonstrukcija z nadzidavo gospodarske stavbe

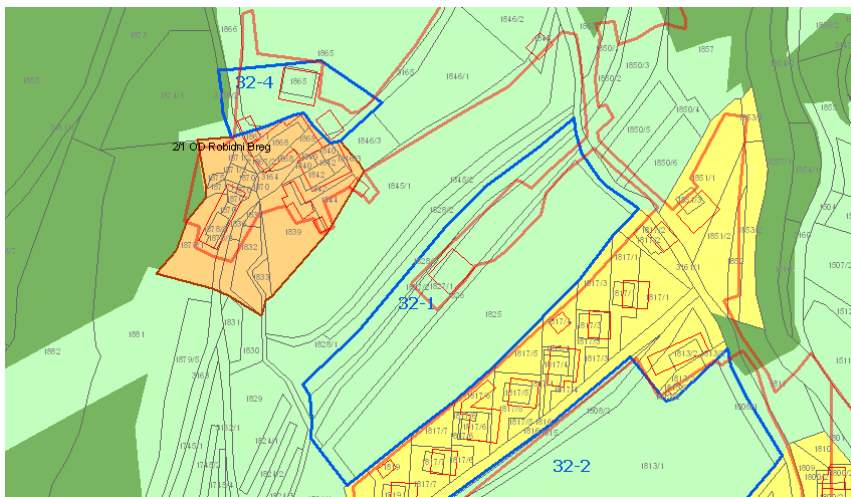
<i>A3 – Stališče iz vidika poselitve</i>	
<i>zakonska podlaga</i>	
<i>predvideni načini urejanja</i>	PIP
<i>obrazložitev</i> <i>urbanističnih/ ruralnih</i> <i>parametrov posega</i>	Območje obstoječega kmetijskega objekta se prerazvrsti v območje zemljišč s kmetijsko proizvodnjo, ki je iz vidika poselitve sprejemljiva.
<i>obrazložitev</i> <i>kmetijskih/ gozdarskih parametrov</i> <i>posega, pedološki ogled zemljišča</i>	
<i>Velikost sprejemljivega posega</i>	0,05
<i>Opredeljena namenska raba</i>	IK



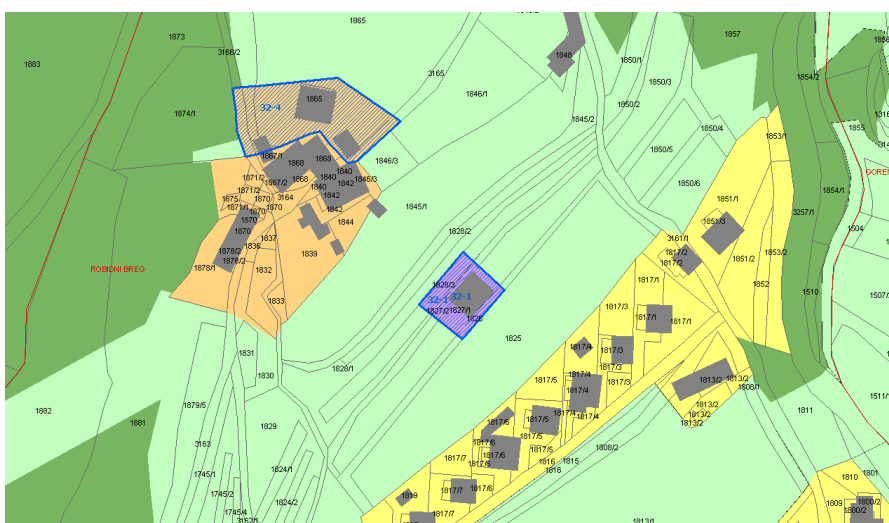
<i>priloge</i>	- Izsek iz veljavnega prostorskega akta - Izsek iz dopolnjenega osnutka OPN
<i>opomba</i>	gradbeno dovoljenje



Slika 1: DOF (prikaz stanja) s prikazom prejete pobude




Slika 2: Veljavni plan (Spremembe in dopolnitve prostorskih sestavin dolgoročnega plana občine Nova Gorica za obdobje 1986-2000, dopolnjenega 2004) s prikazom poselitvenih enot (glej strokovne podlage – tematske analize, karta B) in dejansko rabo – GERK



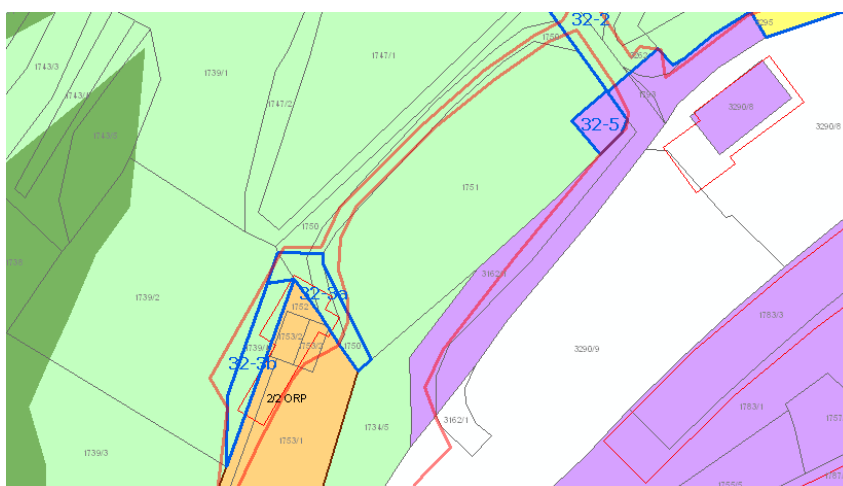
Slika 3: OPN s prikazom opredeljene pobude

OBRAZLOŽITEV POSEGA V PROSTOR

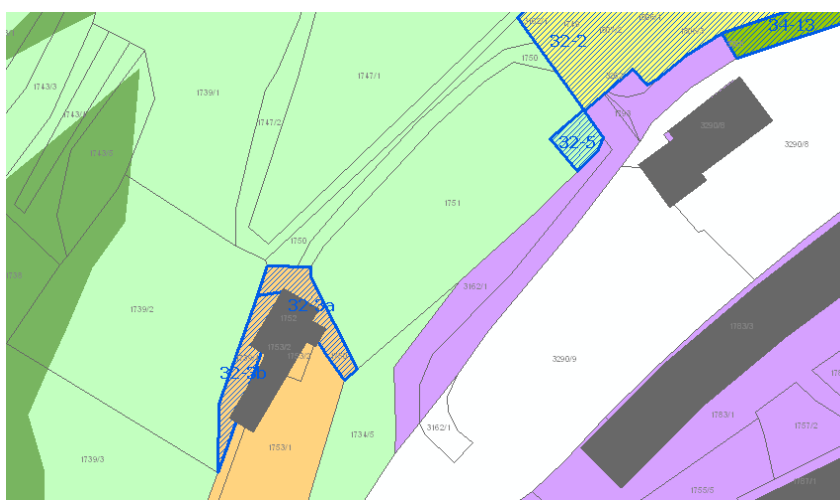
<i>A1 – Osnovni podatki o zemljišču</i>			
	št. TTN lista B2443	oznaka prejete vloge	RPE-zap.št. 32-3 a, b
<i>naselje</i>	Robidni breg		
<i>k.o., parcelne številke</i> <i>(*=parcela je znotraj območja,</i> <i>p=pot)</i>	Anhovo 32-3a: 1739/4-del, 1750-del 32-3b: 1739/4-del		
<i>raba zemljišča</i> - <i>planska (K1, K2, G,...)</i> - <i>dejanska (travnik, pašnik,...)</i> - <i>kategorija (CORINE</i> <i>LANDCOVER)</i>	32-3a: K1 32-3b: K2 Stavbišče s funkcionalnim zemljiščem		
<i>predlog velikosti posega (ha)</i>	32-3a: 0,02 32-3b: 0,02		
<i>A2 – Podatki o pobudi</i>			
<i>lastništvo (ni preverjeno!)</i>			
<i>pobudnik spremembe plana</i>	S- Občina Kanal ob Soči		
<i>želeni namen prostora</i>	Iz K1, K2 v A up		
<i>A3 – Stališče iz vidika poselitve</i>			
<i>zakonska podlaga</i>			
<i>predvideni načini urejanja</i>	PIP		
<i>obrazložitev</i> <i>urbanističnih/ ruralnih</i> <i>parametrov posega</i>	Zemljišče spada v območje obstoječe poselitvene enote in hkrati obstoječe stavbne strukture. V kontekstu revidiranja OPN je ozek pas zemljišč smiselno prerazvrstiti v območje stavbnih zemljišč.		
<i>obrazložitev</i> <i>kmetijskih/ gozdarskih parametrov</i> <i>posega, pedološki ogled zemljišča</i>			
<i>Velikost sprejemljivega posega</i>	0,04		
<i>Opredejena namenska raba</i>	A up		
<i>priloge</i>	- Izsek iz veljavnega prostorskega akta - Izsek iz dopoljenega osnutka OPN		
<i>opomba</i>			



Slika 1: DOF (prikaz stanja) s prikazom prejete pobude



Slika 2: Veljavni plan (Spremembe in dopolnitve prostorskih sestavin dolgoročnega plana občine Nova Gorica za obdobje 1986-2000, dopolnjenega 2004) s prikazom poselitvenih enot (glej strokovne podlage – tematske analize, karta B) in dejansko rabo – GERK



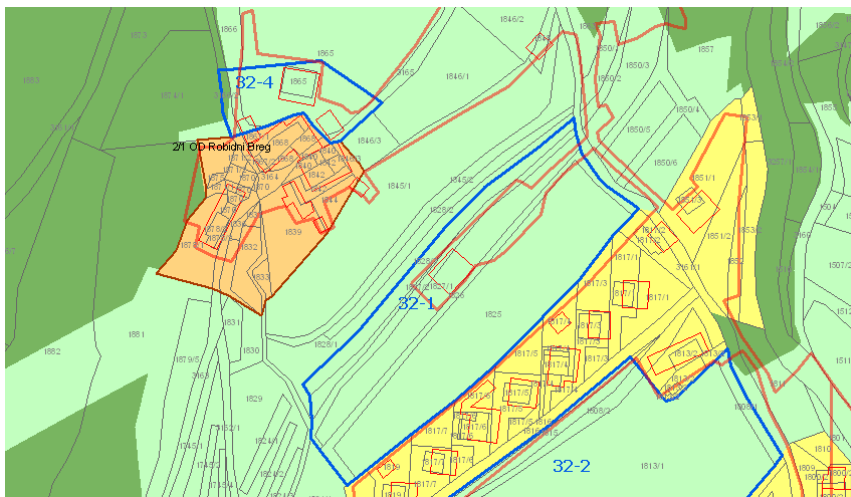
Slika 3: OPN s prikazom opredeljene pobude

OBRAZLOŽITEV POSEGA V PROSTOR

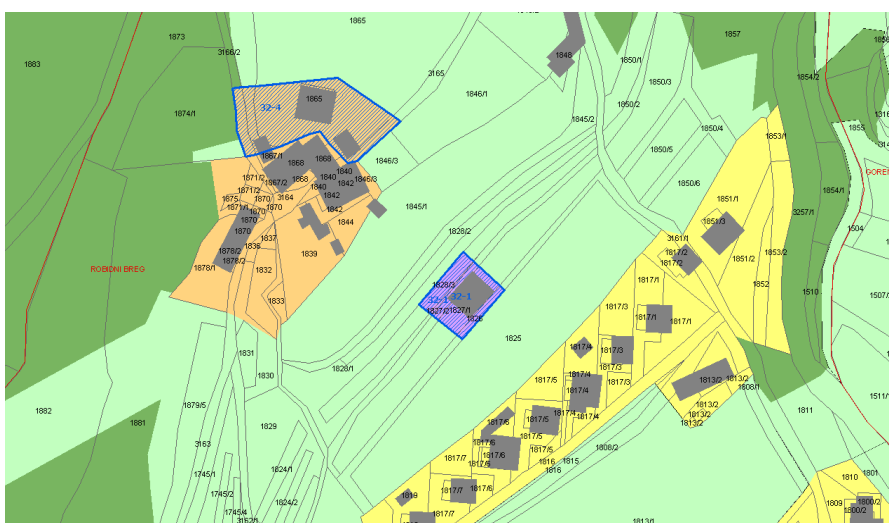
<i>A1 – Osnovni podatki o zemljišču</i>			
	št. TTN lista B2443	oznaka prejete vloge	RPE-zap.št. 32-4
<i>naselje</i>	Robidni breg		
<i>k.o., parcelne številke (*=parcela je znotraj območja, p=pot)</i>	Anhovo 1865-del, 1866-del, 3165-del, 3166/2-del		
<i>raba zemljišča - planska (K1, K2, G,...) - dejanska (travnik, pašnik,...) - kategorija (CORINE LANDCOVER)</i>	K2 Stavbišče s funkcionalnim zemljiščem		
<i>predlog velikosti posega (ha)</i>	0,13		
<i>A2 – Podatki o pobudi</i>			
<i>lastništvo (ni preverjeno!)</i>			
<i>pobudnik spremembe plana</i>	S- Občina Kanal ob Soči		
<i>želeni namen prostora</i>	Iz K2 v A up		
<i>A3 – Stališče iz vidika poselitve</i>			
<i>zakonska podlaga</i>			
<i>predvideni načini urejanja obrazložitev urbanističnih/ ruralnih parametrov posega</i>	PIP Zemljišče spada v območje obstoječe poselitvene enote in hkrati obstoječe stavbne strukture. V kontekstu revidiranja OPN je ozek pas zemljišč smiselno prerazvrstiti v območje stavbnih zemljišč.		
<i>obrazložitev kmetijskih/ gozdarskih parametrov posega, pedološki ogled zemljišča</i>			
<i>Velikost sprejemljivega posega</i>	0,13		
<i>Opredejena namenska raba</i>	A up		
<i>priloge</i>	- Izsek iz veljavnega prostorskega akta - Izsek iz dopoljenega osnutka OPN		
<i>opomba</i>			



Slika 1: DOF (prikaz stanja) s prikazom prejete pobude




Slika 2: Veljavni plan (Spremembe in dopolnitve prostorskih sestavin dolgoročnega plana občine Nova Gorica za obdobje 1986-2000, dopolnjenega 2004) s prikazom poselitvenih enot (glej strokovne podlage – tematske analize, karta B) in dejansko rabo – GERK



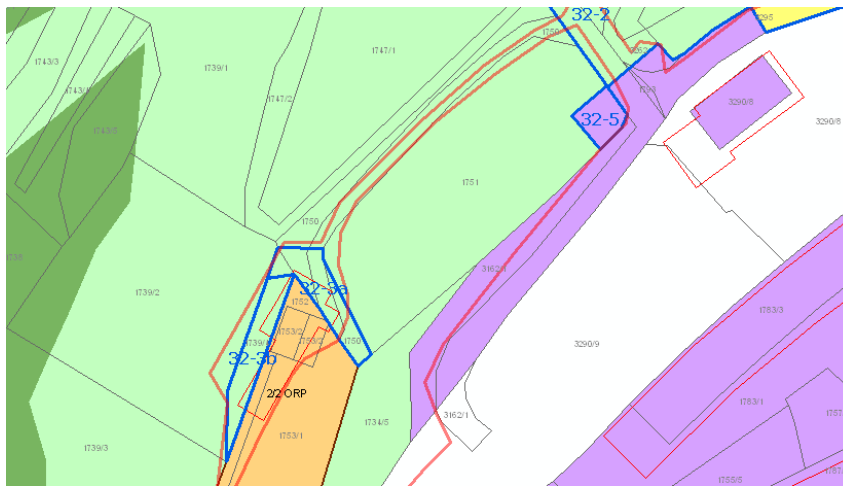
Slika 3: OPN s prikazom opredeljene pobude

OBRAZLOŽITEV POSEGA V PROSTOR

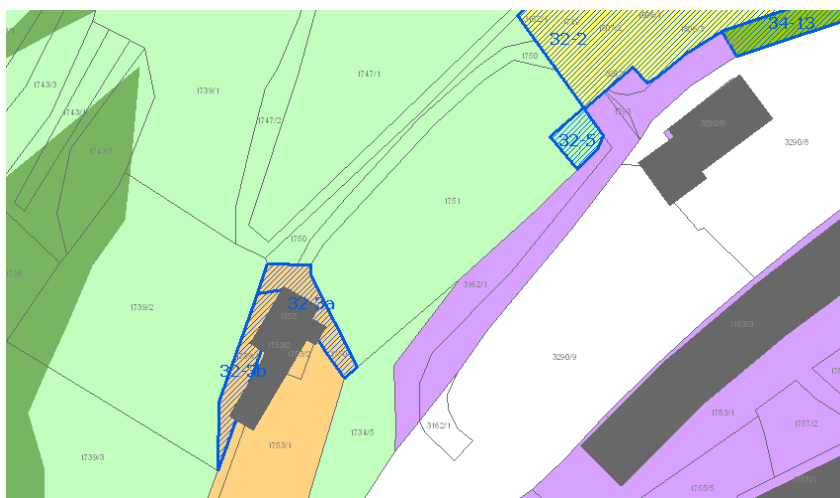
<i>A1 – Osnovni podatki o zemljišču</i>			
	št. TTN lista B2443	oznaka prejete vloge	RPE-zap.št. 32-5
<i>naselje</i>	Robidni breg		
<i>k.o., parcelne številke</i> (*=parcela je znotraj območja, p=pot)	Anhovo 1751-del		
<i>raba zemljišča</i> - <i>planska</i> (K1, K2, G,...) - <i>dejanska</i> (travnik, pašnik,...) - <i>kategorija</i> (CORINE LANDCOVER)	S Travnik		
<i>predlog velikosti posega (ha)</i>	0,01		
<i>A2 – Podatki o pobudi</i>			
<i>lastništvo (ni preverjeno!)</i>			
<i>pobudnik spremembe plana</i>	S- Občina Kanal ob Soči		
<i>želeni namen prostora</i>	Iz S v K1- renaturacija		
<i>A3 – Stališče iz vidika poselitve</i>			
<i>zakonska podlaga</i>			
<i>predvideni načini urejanja</i>	PIP		
<i>obrazložitev urbanističnih/ ruralnih parametrov posega</i>	Ker je zemljišče del ambienta meje poselitvene enote Robidni Breg, vendar ne spada v njeno razvojno območje, je renaturacija iz stavbnega v izvorno rabo, torej v območje kmetijskih zemljišč, smiselna in potrebna .		
<i>obrazložitev kmetijskih/ gozdarskih parametrov posega, pedološki ogled zemljišča</i>			
<i>Velikost sprejemljivega posega</i>	0,01		
<i>Opredeljena namenska raba</i>	K1		
<i>priloge</i>	- Izsek iz veljavnega prostorskega akta - Izsek iz dopoljenega osnutka OPN		
<i>opomba</i>			



Slika 1: DOF (prikaz stanja) s prikazom prejete pobude



Slika 2: Veljavni plan (Spremembe in dopolnitve prostorskih sestavin dolgoročnega plana občine Nova Gorica za obdobje 1986-2000, dopolnjenega 2004) s prikazom poselitvenih entot (glej strokovne podlage – tematske analize, karta B) in dejansko rabo – GERK



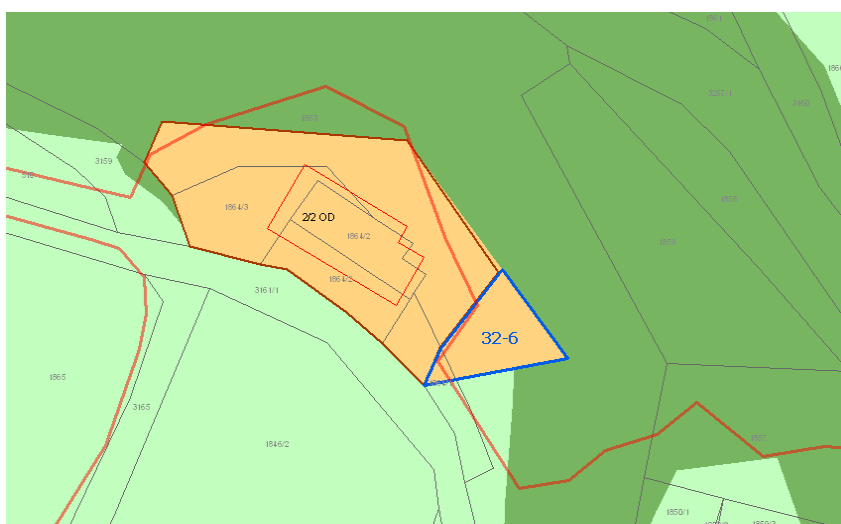
Slika 3: OPN s prikazom opredeljene pobude

OBRAZLOŽITEV POSEGA V PROSTOR

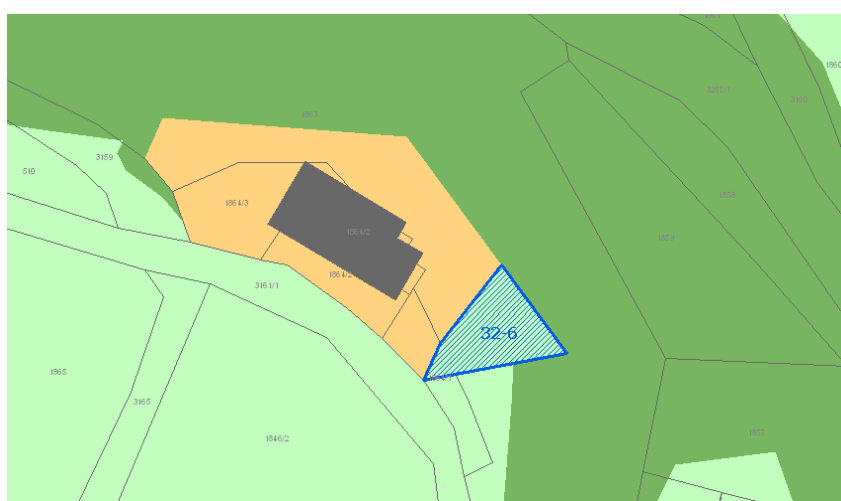
<i>A1 – Osnovni podatki o zemljišču</i>			
	št. TTN lista B2443	oznaka prejete vloge	RPE-zap.št. 32-6
<i>naselje</i>	Robidni breg		
<i>k.o., parcelne številke</i> <i>(*=parcela je znotraj območja,</i> <i>p=pot)</i>	Anhovo 1863-del,1864/1-del		
<i>raba zemljišča</i> - <i>planska (K1, K2, G,...)</i> - <i>dejanska (travnik, pašnik,...)</i> - <i>kategorija (CORINE</i> <i>LANDCOVER)</i>	S Travnik, gozd		
<i>predlog velikosti posega (ha)</i>	0,01		
<i>A2 – Podatki o pobudi</i>			
<i>lastništvo (ni preverjeno!)</i>			
<i>pobudnik spremembe plana</i>	S- Občina Kanal ob Soči		
<i>želeni namen prostora</i>	Iz S v K2- renaturacija		
<i>A3 – Stališče iz vidika poselitve</i>			
<i>zakonska podlaga</i>			
<i>predvideni načini urejanja</i>	PIP		
<i>obrazložitev</i> <i>urbanističnih/ ruralnih</i> <i>parametrov posega</i>	Ker je zemljišče del ambienta meje poselitvene enote osamele domačije, vendar ne spada v njeno razvojno območje, je renaturacija iz stavbnega v izvorno rabo, torej v območje kmetijskih zemljišč, smiselna in potrebna.		
<i>obrazložitev</i> <i>kmetijskih/ gozdarskih parametrov</i> <i>posega, pedološki ogled zemljišča</i>			
<i>Velikost sprejemljivega posega</i>	0,01		
<i>Opredeljena namenska raba</i>	K2		
<i>priloge</i>	- Izsek iz veljavnega prostorskega akta - Izsek iz dopoljenega osnutka OPN		
<i>opomba</i>			



Slika 1: DOF (prikaz stanja) s prikazom prejete pobude



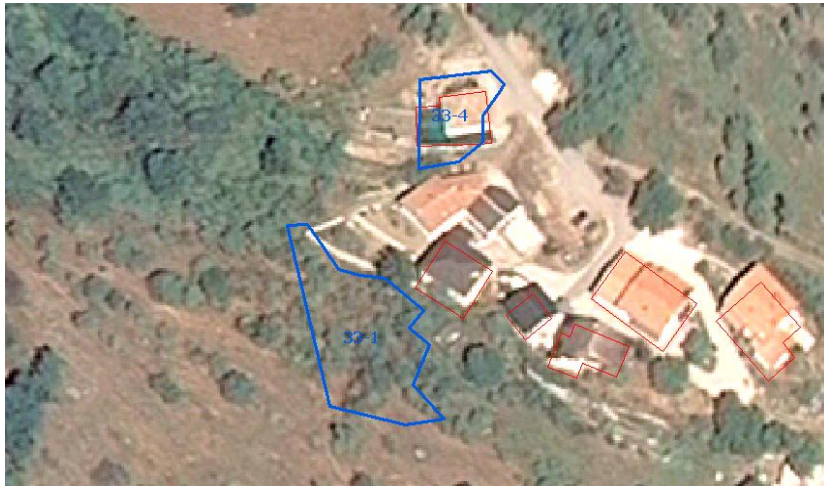
Slika 2: Veljavni plan (Spremembe in dopolnitve prostorskih sestavin dolgoročnega plana občine Nova Gorica za obdobje 1986-2000, dopolnjenega 2004) s prikazom poselitvenih enot (glej strokovne podlage – tematske analize, karta B) in dejansko rabo – GERK



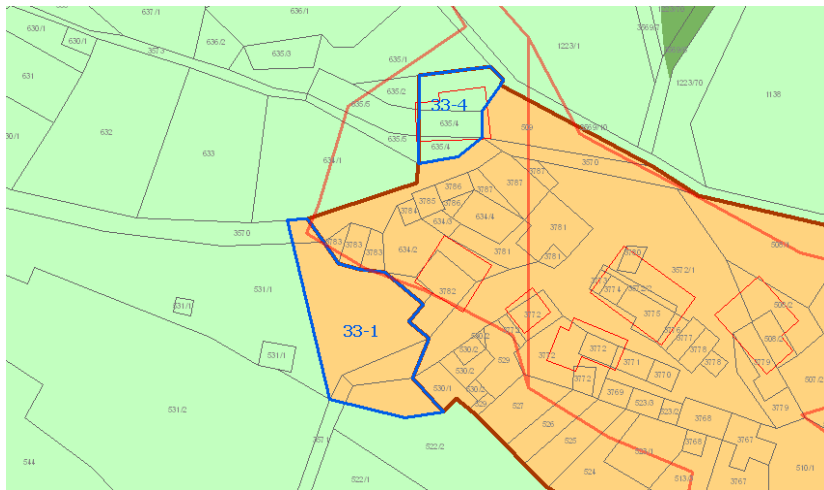
Slika 3: OPN s prikazom opredeljene pobude

OBRAZLOŽITEV POSEGA V PROSTOR

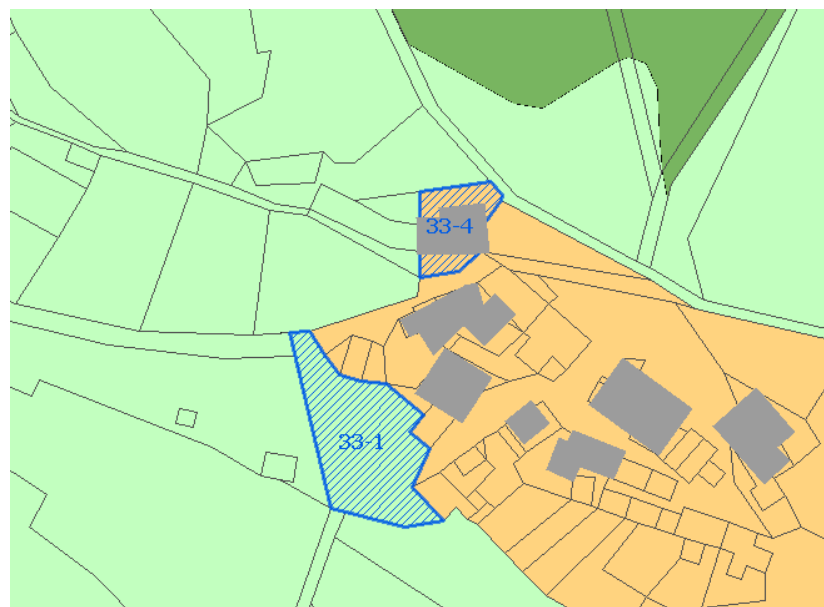
<i>A1 – Osnovni podatki o zemljišču</i>			
	št. TTN lista B2423	oznaka prejete vloge	RPE-zap.št. 33-1
<i>naselje</i>	Gorenje Nekovo		
<i>k.o., parcelne številke</i> <i>(*=parcela je znotraj območja,</i> <i>p=pot)</i>	Ajba 531/1-del, 522/2-del, 3572/1-del, 3571-del, 3570-del		
<i>raba zemljišča</i> - <i>planska (K1, K2, G,...)</i> - <i>dejanska (travnik, pašnik,...)</i> - <i>kategorija (CORINE</i> <i>LANDCOVER)</i>	S Travnik v zaraščanju		
<i>predlog velikosti posega (ha)</i>	0,07		
<i>A2 – Podatki o pobudi</i>			
<i>lastništvo (ni preverjeno!)</i>			
<i>pobudnik spremembe plana</i>	S- Občina Kanal ob Soči		
<i>želeni namen prostora</i>	Iz S v K2- renaturacija		
<i>A3 – Stališče iz vidika poselitve</i>			
<i>zakonska podlaga</i>			
<i>predvideni načini urejanja</i>	PIP		
<i>obrazložitev</i> <i>urbanističnih/ ruralnih</i> <i>parametrov posega</i>	Ker je zemljišče del ambienta meje poselitvene enote Gorenje Nekovo, vendar ne spada v njeno razvojno območje, je renaturacija iz stavbnega v izvorno rabo, torej v območje kmetijskih zemljišč, smiselna in potrebna.		
<i>obrazložitev</i> <i>kmetijskih/ gozdarskih parametrov</i> <i>posega, pedološki ogled zemljišča</i>			
<i>Velikost sprejemljivega posega</i>	0,07		
<i>Opredeljena namenska raba</i>	K2		
<i>priloge</i>	<ul style="list-style-type: none"> - Izsek iz veljavnega prostorskega akta - Izsek iz dopolnjenega osnutka OPN 		



Slika 1: DOF (prikaz stanja) s prikazom prejete pobude



Slika 2: Veljavni plan (Spremembe in dopolnitve prostorskih sestavin dolgoročnega plana občine Nova Gorica za obdobje 1986-2000, dopolnjenega 2004) s prikazom poselitvenih enot (glej strokovne podlage – tematske analize, karta B) in dejansko rabo – GERK



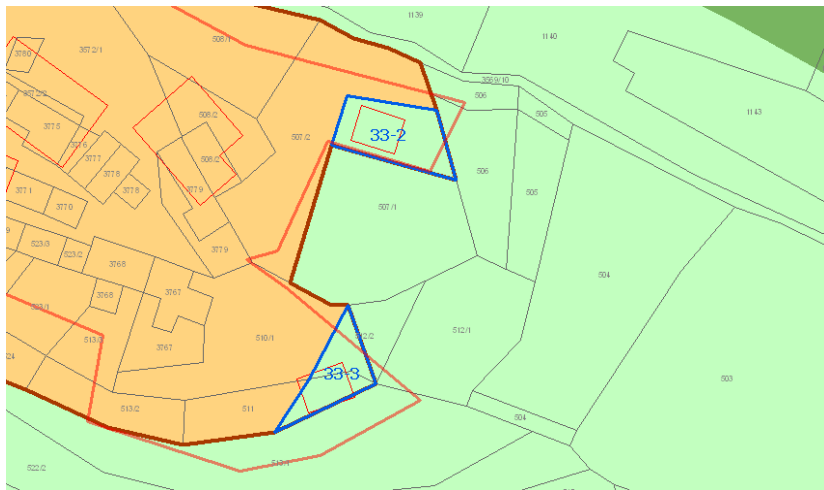
Slika 3: OPN s prikazom opredeljene pobude

OBRAZLOŽITEV POSEGA V PROSTOR

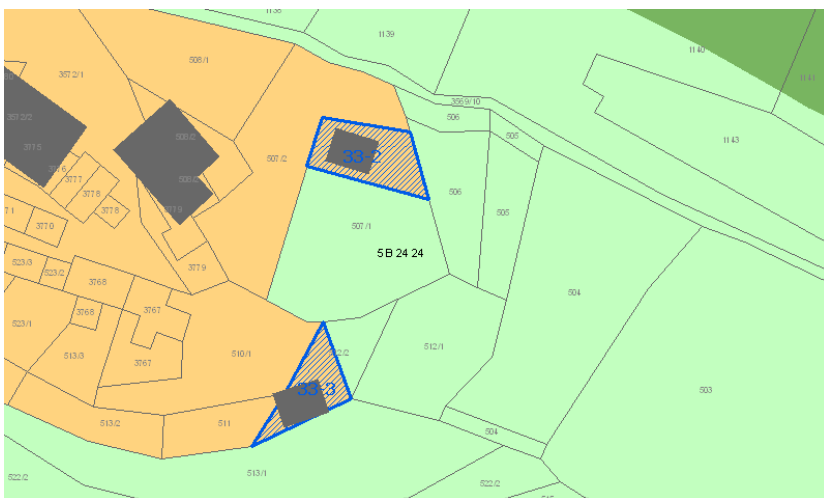
<i>A1 – Osnovni podatki o zemljišču</i>			
	št. TTN lista B2424	oznaka prejete vloge	RPE-zap.št. 33-2
<i>naselje</i>	Gorenje Nekovo		
<i>k.o., parcelne številke</i> <i>(*=parcela je znotraj območja,</i> <i>p=pot)</i>	Ajba 507/1-del		
<i>raba zemljišča</i> - <i>planska (K1, K2, G,...)</i> - <i>dejanska (travnik, pašnik,...)</i> - <i>kategorija (CORINE</i> <i>LANDCOVER)</i>	K2 Stavbišče s funkcionalnim zemljiščem		
<i>predlog velikosti posega (ha)</i>	0,02		
<i>A2 – Podatki o pobudi</i>			
<i>lastništvo (ni preverjeno!)</i>			
<i>pobudnik spremembe plana</i>	S- Občina Kanal ob Soči		
<i>želeni namen prostora</i>	Iz K2 v SK up		
<i>A3 – Stališče iz vidika poselitve</i>			
<i>zakonska podlaga</i>			
<i>predvideni načini urejanja</i>	PIP		
<i>obrazložitev</i> <i>urbanističnih/ ruralnih</i> <i>parametrov posega</i>	Zemljišče spada v območje obstoječe poselitvene enote in hkrati obstoječe stavbne strukture. V kontekstu revidiranja OPN je ozek pas zemljišč smiselno prerazvrstiti v območje stavbnih zemljišč.		
<i>obrazložitev</i> <i>kmetijskih/ gozdarskih parametrov</i> <i>posega, pedološki ogled zemljišča</i>			
<i>Velikost sprejemljivega posega</i>	0,02		
<i>Opredeljena namenska raba</i>	A up		
<i>priloge</i>	<ul style="list-style-type: none"> - Izsek iz veljavnega prostorskega akta - Izsek iz dopolnjenega osnutka OPN 		



Slika 1: DOF (prikaz stanja) s prikazom prejete pobude



Slika 2: Veljavni plan (Spremembe in dopolnitve prostorskih sestavin dolgoročnega plana občine Nova Gorica za obdobje 1986-2000, dopolnjenega 2004) s prikazom poselitvenih enot (glej strokovne podlage – tematske analize, karta B) in dejansko rabo – GERK



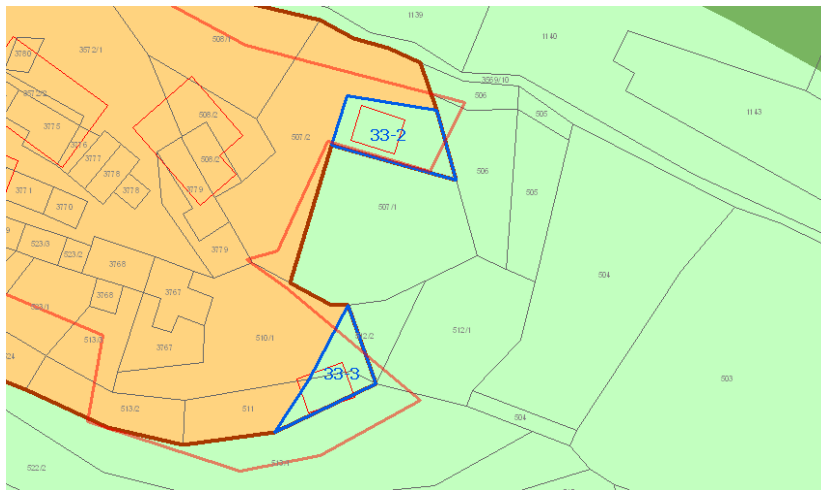
Slika 3: OPN s prikazom opredeljene pobude

OBRAZLOŽITEV POSEGA V PROSTOR

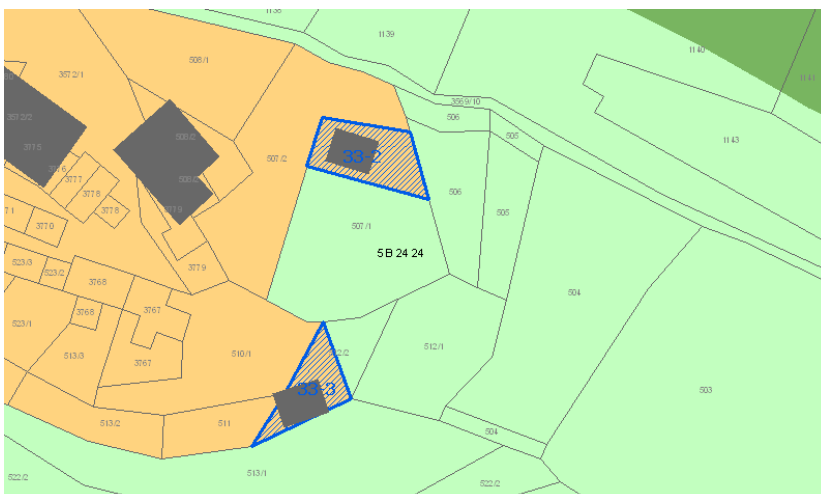
<i>A1 – Osnovni podatki o zemljišču</i>			
	št. TTN lista B2424	oznaka prejete vloge	RPE-zap.št. 33-3
<i>naselje</i>	Gorenje Nekovo		
<i>k.o., parcelne številke (*=parcela je znotraj območja, p=pot)</i>	Ajba 512/2-del, 511-del		
<i>raba zemljišča</i> - <i>planska (K1, K2, G,...)</i> - <i>dejanska (travnik, pašnik,...)</i> - <i>kategorija (CORINE LANDCOVER)</i>	K2 Stavbišče s funkcionalnim zemljiščem		
<i>predlog velikosti posega (ha)</i>	0,01		
<i>A2 – Podatki o pobudi</i>			
<i>lastništvo (ni preverjeno!)</i>			
<i>pobudnik spremembe plana</i>	S- Občina Kanal ob Soči		
<i>želeni namen prostora</i>	Iz K2 v SK up		
<i>A3 – Stališče iz vidika poselitve</i>			
<i>zakonska podlaga</i>			
<i>predvideni načini urejanja</i>	PIP		
<i>obrazložitev urbanističnih/ ruralnih parametrov posega</i>	Zemljišče spada v območje obstoječe poselitvene enote in hkrati obstoječe stavbne strukture. V kontekstu revidiranja OPN je ozek pas zemljišč smiselno prerazvrstiti v območje stavbnih zemljišč.		
<i>obrazložitev kmetijskih/ gozdarskih parametrov posega, pedološki ogled zemljišča</i>			
<i>Velikost sprejemljivega posega</i>	0,01		
<i>Opredeljena namenska raba</i>	A up		
<i>priloge</i>	<ul style="list-style-type: none"> - Izsek iz veljavnega prostorskega akta - Izsek iz dopolnjenega osnutka OPN 		



Slika 1: DOF (prikaz stanja) s prikazom prejete pobude



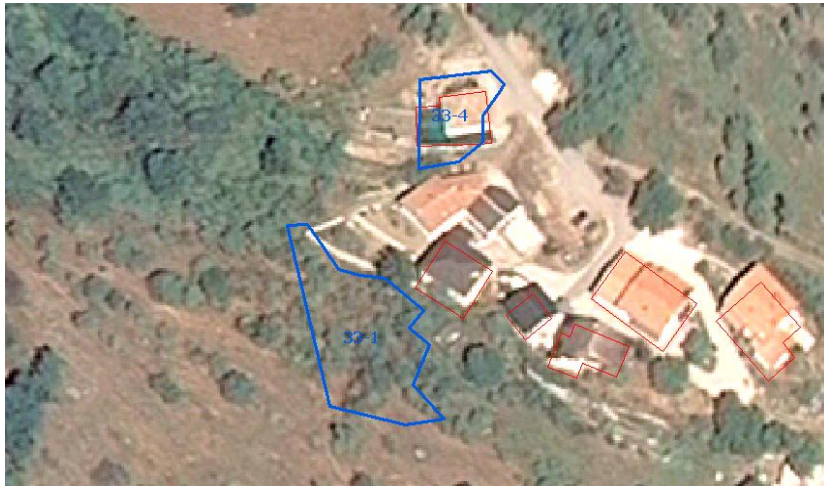
Slika 2: Veljavni plan (Spremembe in dopolnitve prostorskih sestavin dolgoročnega plana občine Nova Gorica za obdobje 1986-2000, dopolnjenega 2004) s prikazom poselitvenih enot (glej strokovne podlage – tematske analize, karta B) in dejansko rabo – GERK



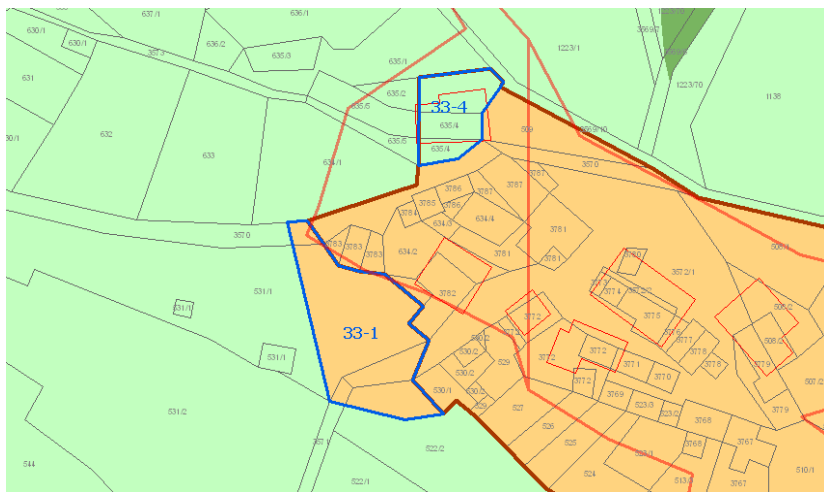
Slika 3: OPN s prikazom opredeljene pobude

OBRAZLOŽITEV POSEGA V PROSTOR

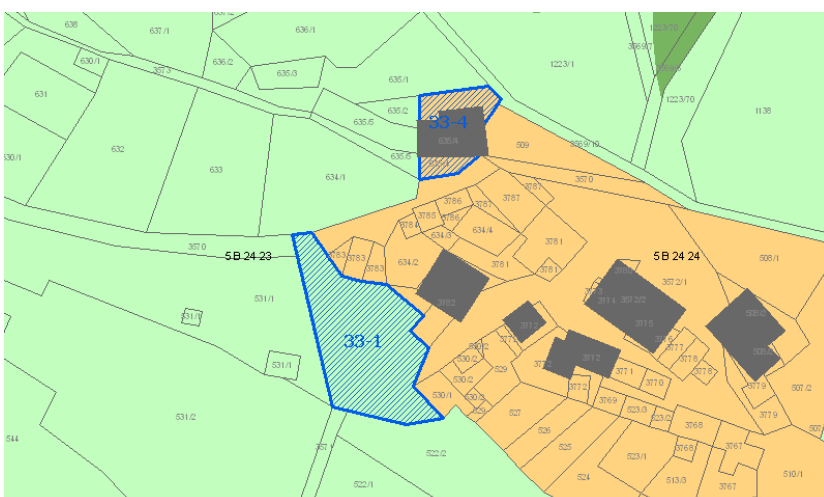
<i>A1 – Osnovni podatki o zemljišču</i>			
	št. TTN lista B2423	oznaka prejete vloge	RPE-zap.št. 33-4
<i>naselje</i>	Gorenje Nekovo		
<i>k.o., parcelne številke</i> <i>(*=parcela je znotraj območja,</i> <i>p=pot)</i>	Ajba 635/4, 635/1-del		
<i>raba zemljišča</i> - <i>planska (K1, K2, G,...)</i> - <i>dejanska (travnik, pašnik,...)</i> - <i>kategorija (CORINE</i> <i>LANDCOVER)</i>	K2 Stavbišče s funkcionalnim zemljiščem		
<i>predlog velikosti posega (ha)</i>	0,03		
<i>A2 – Podatki o pobudi</i>			
<i>lastništvo (ni preverjeno!)</i>			
<i>pobudnik spremembe plana</i>	S- Občina Kanal ob Soči		
<i>želeni namen prostora</i>	Iz K2 v A up		
<i>A3 – Stališče iz vidika poselitve</i>			
<i>zakonska podlaga</i>			
<i>predvideni načini urejanja</i>	PIP		
<i>urbanističnih/ ruralnih</i> <i>parametrov posega</i>	Zemljišče spada v območje obstoječe poselitvene enote in hkrati obstoječe stavbne strukture. V kontekstu revidiranja OPN je ozek pas zemljišč smiselno prerazvrstiti v območje stavbnih zemljišč.		
<i>obrazložitev</i> <i>kmetijskih/ gozdarskih parametrov</i> <i>posega, pedološki ogled zemljišča</i>			
<i>Velikost sprejemljivega posega</i>	0,03		
<i>Opremljena namenska raba</i>	A up		
<i>priloge</i>	<ul style="list-style-type: none"> - Izsek iz veljavnega prostorskega akta - Izsek iz dopolnjenega osnutka OPN 		



Slika 1: DOF (prikaz stanja) s prikazom prejete pobude



Slika 2: Veljavni plan (Spremembe in dopolnitve prostorskih sestavin dolgoročnega plana občine Nova Gorica za obdobje 1986-2000, dopolnjenega 2004) s prikazom poselitvenih enot (glej strokovne podlage – tematske analize, karta B) in dejansko rabo – GERK



Slika 3: OPN s prikazom opredeljene pobude

OBRAZLOŽITEV POSEGA V PROSTOR

<i>A1 – Osnovni podatki o zemljišču</i>			
	št. TTN lista B2443	oznaka prejete vloge	RPE-zap.št. 34-1
<i>naselje</i>	Gorenje Polje		
<i>k.o., parcelne številke (*=parcela je znotraj območja, p=pot)</i>	Anhovo 407/1-del		
<i>raba zemljišča</i> - <i>planska (K1, K2, G,...)</i> - <i>dejanska (travnik, pašnik,...)</i> - <i>kategorija (CORINE LANDCOVER)</i>	S Stavbišče s funkcionalnim zemljiščem		
<i>predlog velikosti posega (ha)</i>	0,07		
<i>A2 – Podatki o pobudi</i>			
<i>lastništvo (ni preverjeno!)</i>			
<i>pobudnik spremembe plana</i>	S- Občina Kanal ob Soči		
<i>želeni namen prostora</i>	Iz S v K1 -renaturacija		
<i>A3 – Stališče iz vidika poselitve</i>			
<i>zakonska podlaga</i>			
<i>predvideni načini urejanja urbanističnih/ ruralnih parametrov posega</i>	PIP Predmetno stavbno zemljišče leži v odprtem prostoru kulturne krajine, s stavbami. Gradnje novejšega izvora nimajo utemeljitve z avtohtono lokacijo in predstavljajo fenomen razpršene gradnje, kar iz vidika aktualnih zakonskih izhodišč, ob upoštevanju strokovnih podlag, ni sprejemljivo. Zato se, kot ukrep uskladitve dejanskega stanja prostorskega akta z OPN po novi zakonodaji (Pravilnik o vsebini, obliki in načinu priprave občinskega prostorskega načrta ter pogojih za določitev območij sanacij razpršene gradnje in območij za razvoj in širitev naselij, UL št. 99/2007 z dne 30.10.2007 in Izvajanje določb ZPNačrt – 5. Priporočila in pojasnila MOP 11.7.2008) zemljišče renaturira v izvirno namensko rabo (K1), stavbam pa se ohranja fundus.		
<i>obrazložitev kmetijskih/ gozdarskih parametrov posega, pedološki ogled zemljišča</i>			
<i>Velikost sprejemljivega posega</i>	0,07		
<i>Opredeljena namenska raba</i>	K1		
<i>priloge</i>	- Izsek iz veljavnega prostorskega akta - Izsek iz dopolnjenega osnutka OPN		
<i>opomba</i>			



Slika 1: DOF (prikaz stanja) s prikazom prejete pobude



Slika 2: Veljavni plan (Spremembe in dopolnitve prostorskih sestavin dolgoročnega plana občine Nova Gorica za obdobje 1986-2000, dopolnjenega 2004) s prikazom poselitvenih enot (glej strokovne podlage – tematske analize, karta B) in dejansko rabo – GERK



Slika 3: OPN s prikazom opredeljene pobude

OBRAZLOŽITEV POSEGA V PROSTOR

<i>A1 – Osnovni podatki o zemljišču</i>	
	št. TTN lista B2434
	oznaka prejete vloge
	RPE-zap.št. 34-2
<i>naselje</i>	Gorenje Polje
<i>k.o., parcelne številke</i> <i>(*=parcela je znotraj območja,</i> <i>p=pot)</i>	Anhovo 407/3-del, 407/4-del
<i>raba zemljišča</i> - <i>planska (K1, K2, G,...)</i> - <i>dejanska (travnik, pašnik,...)</i> - <i>kategorija (CORINE</i> <i>LANDCOVER)</i>	S Stavbišče s funkcionalnim zemljiščem
<i>predlog velikosti posega (ha)</i>	0,04
<i>A2 – Podatki o pobudi</i>	
<i>lastništvo (ni preverjeno!)</i>	
<i>pobudnik spremembe plana</i>	S- Občina Kanal ob Soči
<i>želeni namen prostora</i>	Iz S v K1 -renaturacija
<i>A3 – Stališče iz vidika poselitve</i>	
<i>zakonska podlaga</i>	
<i>predvideni načini urejanja</i> <i>urbanističnih/ ruralnih</i> <i>parametrov posega</i>	PIP Predmetno stavbno zemljišče leži v odprtem prostoru kulturne krajine, s stavbami. Gradnje novejšega izvora nimajo utemeljitve z avtohtono lokacijo in predstavljajo fenomen razpršene gradnje, kar iz vidika aktualnih zakonskih izhodišč, ob upoštevanju strokovnih podlag, ni sprejemljivo. Zato se, kot ukrep uskladitve dejanskega stanja prostorskega akta z OPN po novi zakonodaji (Pravilnik o vsebini, obliki in načinu priprave občinskega prostorskega načrta ter pogojih za določitev območij sanacij razpršene gradnje in območij za razvoj in širitev naselij, UL št. 99/2007 z dne 30.10.2007 in Izvajanje določb ZPNačrt – 5. Priporočila in pojasnila MOP 11.7.2008) zemljišče renaturira v izvorno namensko rabo (K1), stavbam pa se ohranja fundus.
<i>obrazložitev</i> <i>kmetijskih/ gozdarskih parametrov</i> <i>posega, pedološki ogled zemljišča</i>	
<i>Velikost sprejemljivega posega</i>	0,04
<i>Opredeljena namenska raba</i>	K1
<i>priloge</i>	- Izsek iz veljavnega prostorskega akta - Izsek iz dopolnjenega osnutka OPN
<i>opomba</i>	



Slika 1: DOF (prikaz stanja) s prikazom prejete pobude



Slika 2: Veljavni plan (Spremembe in dopolnitve prostorskih sestavin dolgoročnega plana občine Nova Gorica za obdobje 1986-2000, dopolnjenega 2004) s prikazom poselitvenih enot (glej strokovne podlage – tematske analize, karta B) in dejansko rabo – GERK



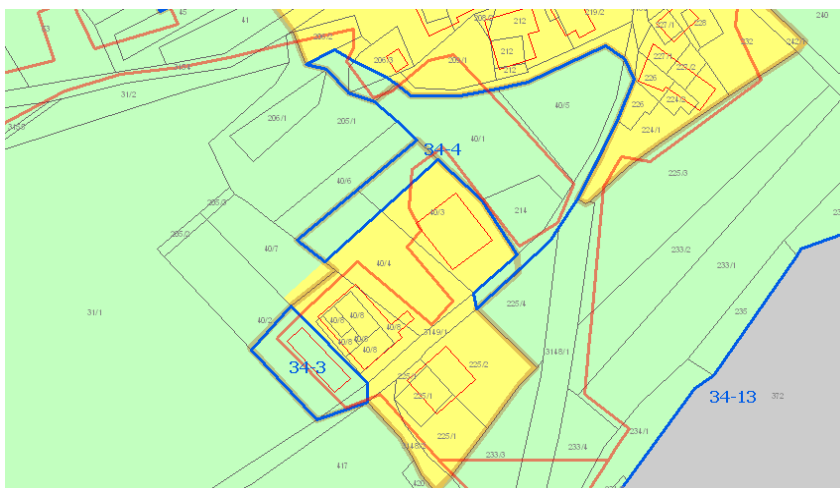
Slika 3: OPN s prikazom opredeljene pobude

OBRAZLOŽITEV POSEGA V PROSTOR

<i>A1 – Osnovni podatki o zemljišču</i>			
	št. TTN lista B2443	oznaka prejete vloge	RPE-zap.št. 34-3
<i>naselje</i>	Gorenje Polje		
<i>k.o., parcelne številke</i> <i>(*=parcela je znotraj območja,</i> <i>p=pot)</i>	Anhovo 40/2-del, 3149/1-del		
<i>raba zemljišča</i> - <i>planska (K1, K2, G,...)</i> - <i>dejanska (travniki, pašniki,...)</i> - <i>kategorija (CORINE</i> <i>LANDCOVER)</i>	K1 Stavbišče s funkcionalnim zemljiščem		
<i>predlog velikosti posega (ha)</i>	0,04		
<i>A2 – Podatki o pobudi</i>			
<i>lastništvo (ni preverjeno!)</i>			
<i>pobudnik spremembe plana</i>	S- Občina Kanal ob Soči		
<i>želeni namen prostora</i>	Iz K1 v SK up		
<i>A3 – Stališče iz vidika poselitve</i>			
<i>zakonska podlaga</i>			
<i>predvideni načini urejanja</i>	PIP		
<i>urbanističnih/ ruralnih</i> <i>parametrov posega</i>	Zemljišče spada v območje obstoječe poselitvene enote in hkrati obstoječe stavbne strukture. V kontekstu revidiranja OPN je del zemljišča smiselno prerazvrstiti v območje stavbnih zemljišč.		
<i>obrazložitev</i> <i>kmetijskih/ gozdarskih parametrov</i> <i>posega, pedološki ogled zemljišča</i>			
<i>Velikost sprejemljivega posega</i>	0,04		
<i>Opremljena namenska raba</i>	SK up		
<i>priloge</i>	- Izsek iz veljavnega prostorskega akta - Izsek iz dopoljenega osnutka OPN		
<i>opomba</i>			



Slika 1: DOF (prikaz stanja) s prikazom prejete pobude



Slika 2: Veljavni plan (Spremembe in dopolnitve prostorskih sestavin dolgoročnega plana občine Nova Gorica za obdobje 1986-2000, dopolnjenega 2004) s prikazom poselitvenih enot (glej strokovne podlage – tematske analize, karta B) in dejansko rabo – GERK



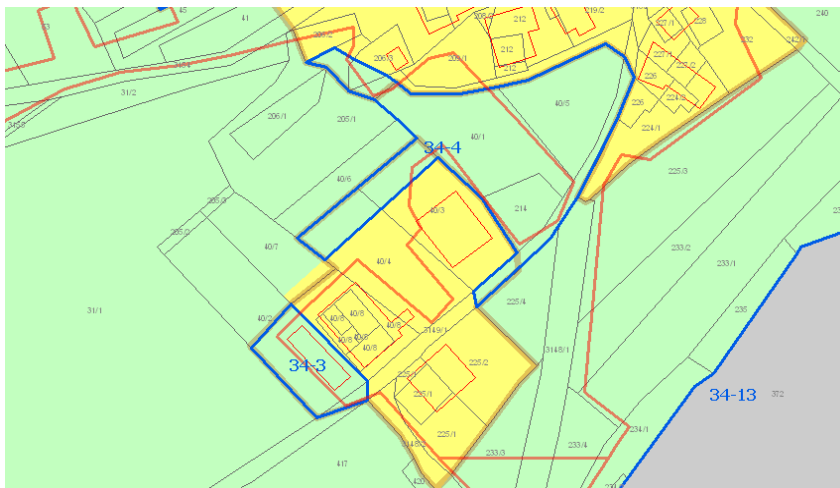
Slika 3: OPN s prikazom opredeljene pobude

OBRAZLOŽITEV POSEGA V PROSTOR

<i>A1 – Osnovni podatki o zemljišču</i>			
	št. TTN lista B2433	oznaka prejete vloge	RPE-zap.št. 34-4
<i>naselje</i>	Gorenje Polje		
<i>k.o., parcelne številke</i> <i>(*=parcela je znotraj območja,</i> <i>p=pot)</i>	Anhovo 40/1, 40/5, 214, 40/3-del, 40/4-del, 205/1-del, 206/3-del, 3149/1-del		
<i>raba zemljišča</i> - <i>planska (K1, K2, G,...)</i> - <i>dejanska (travnik, pašnik,...)</i> - <i>kategorija (CORINE</i> <i>LANDCOVER)</i>	K1 Travnik		
<i>predlog velikosti posega (ha)</i>	0,20		
<i>A2 – Podatki o pobudi</i>			
<i>lastništvo (ni preverjeno!)</i>			
<i>pobudnik spremembe plana</i>	S- Občina Kanal ob Soči		
<i>želeni namen prostora</i>	Iz K1 v SK		
<i>A3 – Stališče iz vidika poselitve</i>			
<i>zakonska podlaga</i>			
<i>predvideni načini urejanja</i> <i>obrazložitev</i> <i>urbanističnih/ ruralnih</i> <i>parametrov posega</i>	PIP Zemljišče spada v razvojno območje poselitvene enote Gorenje Polje, zato je preračunovitev v območje stavbnih zemljišč z vidika poselitve sprejemljiva .		
<i>obrazložitev</i> <i>kmetijskih/ gozdarskih parametrov</i> <i>posega, pedološki ogled zemljišča</i>			
<i>Velikost sprejemljivega posega</i>	0,20		
<i>Opremljena namenska raba</i>	SK		
<i>priloge</i>	- Izsek iz veljavnega prostorskega akta - Izsek iz dopoljenega osnutka OPN		
<i>opomba</i>			



Slika 1: DOF (prikaz stanja) s prikazom prejete pobude



Slika 2: Veljavni plan (Spremembe in dopolnitve prostorskih sestavin dolgoročnega plana občine Nova Gorica za obdobje 1986-2000, dopolnjenega 2004) s prikazom poselitvenih enot (glej strokovne podlage – tematske analize, karta B) in dejansko rabo – GERK



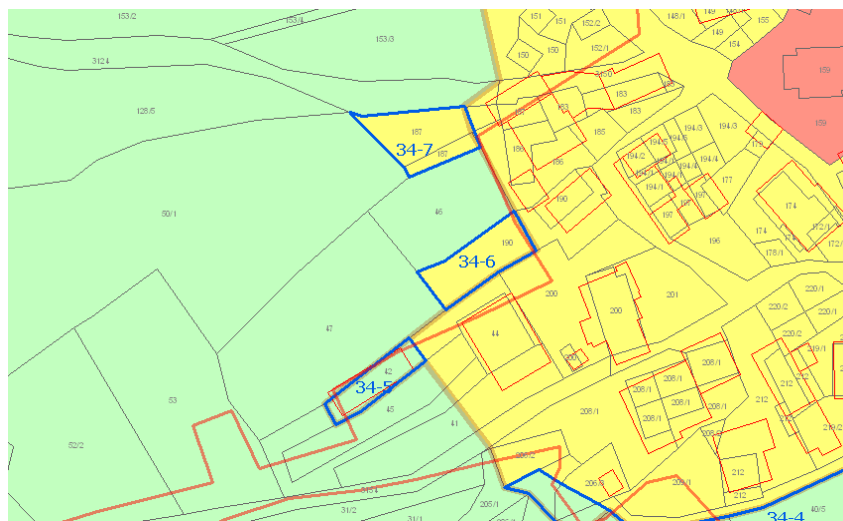
Slika 3: OPN s prikazom opredeljene pobude

OBRAZLOŽITEV POSEGA V PROSTOR

<i>A1 – Osnovni podatki o zemljišču</i>			
	št. TTN lista B2433	oznaka prejete vloge	RPE-zap.št. 34-5
<i>naselje</i>	Gorenje Polje		
<i>k.o., parcelne številke</i> <i>(*=parcela je znotraj območja,</i> <i>p=pot)</i>	Anhovo 42-del		
<i>raba zemljišča</i> - <i>planska (K1, K2, G,...)</i> - <i>dejanska (travnik, pašnik,...)</i> - <i>kategorija (CORINE</i> <i>LANDCOVER)</i>	K2 Stavbišče s funkcionalnim zemljiščem		
<i>predlog velikosti posega (ha)</i>	0,01		
<i>A2 – Podatki o pobudi</i>			
<i>lastništvo (ni preverjeno!)</i>			
<i>pobudnik spremembe plana</i>	S- Občina Kanal ob Soči		
<i>želeni namen prostora</i>	Iz K2 v SK up		
<i>A3 – Stališče iz vidika poselitve</i>			
<i>zakonska podlaga</i>			
<i>predvideni načini urejanja</i>	PIP		
<i>obrazložitev</i> <i>urbanističnih/ ruralnih</i> <i>parametrov posega</i>	Zemljišče spada v območje obstoječe poselitvene enote in hkrati obstoječe stavbne strukture. V kontekstu revidiranja OPN je ozek pas zemljišč smiselno prerazvrstiti v območje stavbnih zemljišč.		
<i>obrazložitev</i> <i>kmetijskih/ gozdarskih parametrov</i> <i>posega, pedološki ogled zemljišča</i>			
<i>Velikost sprejemljivega posega</i>	0,01		
<i>Opredeljena namenska raba</i>	SK up		
<i>priloge</i>	- Izsek iz veljavnega prostorskega akta - Izsek iz dopolnjenega osnutka OPN		
<i>opomba</i>			



Slika 1: DOF (prikaz stanja) s prikazom prejete pobude



Slika 2: Veljavni plan (Spremembe in dopolnitve prostorskih sestavin dolgoročnega plana občine Nova Gorica za obdobje 1986-2000, dopolnjenega 2004) s prikazom poselitvenih enot (glej strokovne podlage – tematske analize, karta B) in dejansko rabo – GERK



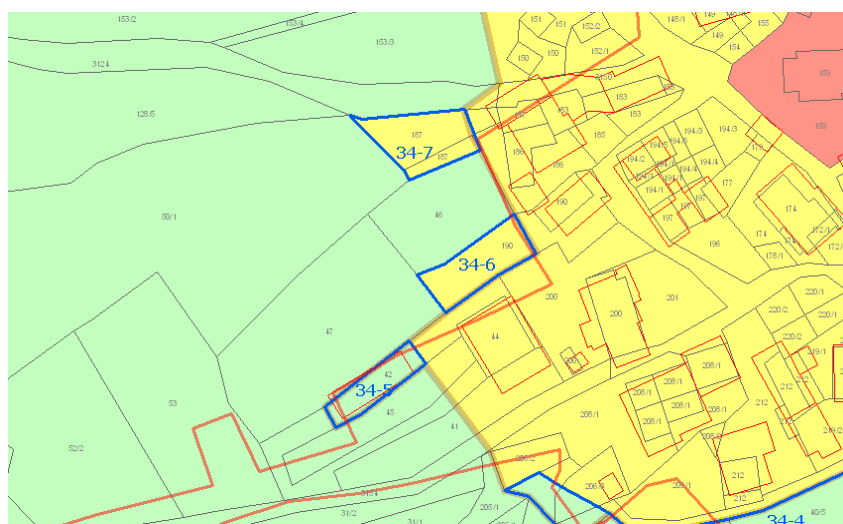
Slika 3: OPN s prikazom opredeljene pobude

OBRAZLOŽITEV POSEGA V PROSTOR

<i>A1 – Osnovni podatki o zemljišču</i>			
	št. TTN lista B2433	oznaka prejete vloge	RPE-zap.št. 34-6
<i>naselje</i>	Gorenje Polje		
<i>k.o., parcelne številke</i> <i>(*=parcela je znotraj območja,</i> <i>p=pot)</i>	Anhovo 190-del		
<i>raba zemljišča</i> - <i>planska (K1, K2, G,...)</i> - <i>dejanska (travnik, pašnik,...)</i> - <i>kategorija (CORINE</i> <i>LANDCOVER)</i>	S Gozd		
<i>predlog velikosti posega (ha)</i>	0,02		
<i>A2 – Podatki o pobudi</i>			
<i>lastništvo (ni preverjeno!)</i>			
<i>pobudnik spremembe plana</i>	S- Občina Kanal ob Soči		
<i>želeni namen prostora</i>	Iz S v K2- renaturacija		
<i>A3 – Stališče iz vidika poselitve</i>			
<i>zakonska podlaga</i>			
<i>predvideni načini urejanja</i>	PIP		
<i>obrazložitev</i> <i>urbanističnih/ ruralnih</i> <i>parametrov posega</i>	Ker je zemljišče del ambienta meje poselitvene enote Gorenje Polje, vendar ne spada v njeno razvojno območje, je renaturacija iz stavbnega v izvorno rabo, torej v območje kmetijskih zemljišč, smiselna in potrebna .		
<i>obrazložitev</i> <i>kmetijskih/ gozdarskih parametrov</i> <i>posega, pedološki ogled zemljišča</i>			
<i>Velikost sprejemljivega posega</i>	0,02		
<i>Opredeljena namenska raba</i>	K2		
<i>priloge</i>	- Izsek iz veljavnega prostorskega akta - Izsek iz dopolnjenega osnutka OPN		
<i>opomba</i>			



Slika 1: DOF (prikaz stanja) s prikazom prejete pobude



Slika 2: Veljavni plan (Spremembe in dopolnitve prostorskih sestavin dolgoročnega plana občine Nova Gorica za obdobje 1986-2000, dopolnjenega 2004) s prikazom poselitvenih enot (glej strokovne podlage – tematske analize, karta B) in dejansko rabo – GERK



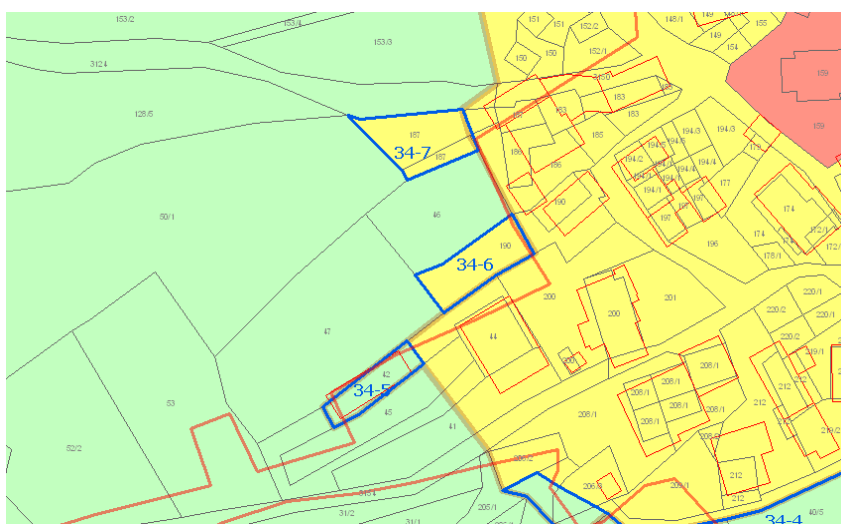
Slika 3: OPN s prikazom opredeljene pobude

OBRAZLOŽITEV POSEGA V PROSTOR

<i>A1 – Osnovni podatki o zemljišču</i>			
	št. TTN lista B2433	oznaka prejete vloge	RPE-zap.št. 34-7
<i>naselje</i>	Gorenje Polje		
<i>k.o., parcelne številke (*=parcela je znotraj območja, p=pot)</i>	Anhovo 187-del		
<i>raba zemljišča</i> - <i>planska (K1, K2, G,...)</i> - <i>dejanska (travnik, pašnik,...)</i> - <i>kategorija (CORINE LANDCOVER)</i>	S Gozd		
<i>predlog velikosti posega (ha)</i>	0,02		
<i>A2 – Podatki o pobudi</i>			
<i>lastništvo (ni preverjeno!)</i>			
<i>pobudnik spremembe plana</i>	S- Občina Kanal ob Soči		
<i>želeni namen prostora</i>	Iz S v K2- renaturacija		
<i>A3 – Stališče iz vidika poselitve</i>			
<i>zakonska podlaga</i>			
<i>predvideni načini urejanja</i>	PIP		
<i>obrazložitev urbanističnih/ ruralnih parametrov posega</i>	Ker je zemljišče del ambienta meje poselitvene enote Gorenje Polje, vendar ne spada v njeno razvojno območje, je renaturacija iz stavbnega v izvorno rabo, torej v območje kmetijskih zemljišč, smiselna in potrebna .		
<i>obrazložitev kmetijskih/ gozdarskih parametrov posega, pedološki ogled zemljišča</i>			
<i>Velikost sprejemljivega posega</i>	0,02		
<i>Opremljena namenska raba</i>	K2		
<i>priloge</i>	- Izsek iz veljavnega prostorskega akta - Izsek iz dopolnjenega osnutka OPN		
<i>opomba</i>			



Slika 1: DOF (prikaz stanja) s prikazom prejete pobude



Slika 2: Veljavni plan (Spremembe in dopolnitve prostorskih sestavin dolgoročnega plana občine Nova Gorica za obdobje 1986-2000, dopolnjenega 2004) s prikazom poselitvenih enot (glej strokovne podlage – tematske analize, karta B) in dejansko rabo – GERK



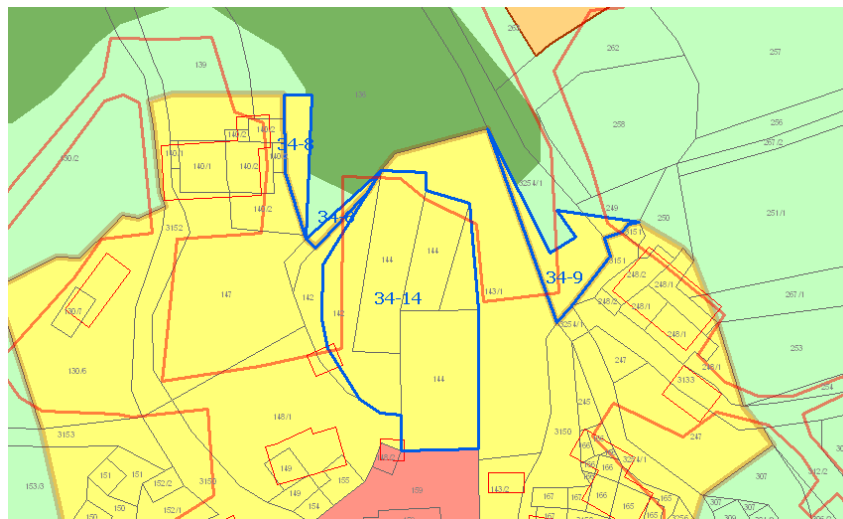
Slika 3: OPN s prikazom opredeljene pobude

OBRAZLOŽITEV POSEGA V PROSTOR

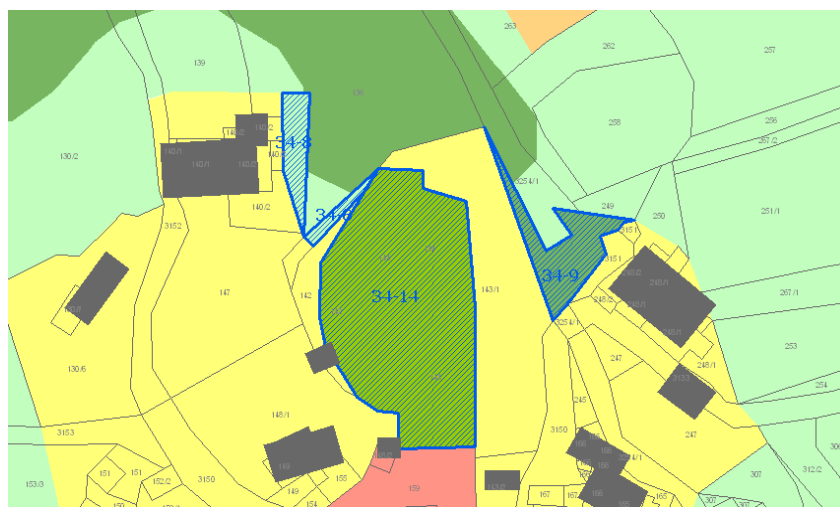
<i>A1 – Osnovni podatki o zemljišču</i>			
	št. TTN lista B2433	oznaka prejete vloge	RPE-zap.št. 34-8
<i>naselje</i>	Gorenje Polje		
<i>k.o., parcelne številke</i> <i>(*=parcela je znotraj območja,</i> <i>p=pot)</i>	Anhovo 136-del		
<i>raba zemljišča</i> - <i>planska (K1, K2, G,...)</i> - <i>dejanska (travnik, pašnik,...)</i> - <i>kategorija (CORINE</i> <i>LANDCOVER)</i>	S Gozd, travnik		
<i>predlog velikosti posega (ha)</i>	0,01		
<i>A2 – Podatki o pobudi</i>			
<i>lastništvo (ni preverjeno!)</i>			
<i>pobudnik spremembe plana</i>	S- Občina Kanal ob Soči		
<i>želeni namen prostora</i>	Iz S v K2- renaturacija		
<i>A3 – Stališče iz vidika poselitve</i>			
<i>zakonska podlaga</i>			
<i>predvideni načini urejanja</i>	PIP		
<i>obrazložitev</i> <i>urbanističnih/ ruralnih</i> <i>parametrov posega</i>	Ker je zemljišče del ambienta meje poselitvene enote Gorenje Polje, vendar ne spada v njeno razvojno območje, je renaturacija iz stavbnega v izvorno rabo, torej v območje kmetijskih zemljišč, smiselna in potrebna .		
<i>obrazložitev</i> <i>kmetijskih/ gozdarskih parametrov</i> <i>posega, pedološki ogled zemljišča</i>			
<i>Velikost sprejemljivega posega</i>	0,01		
<i>Opremljena namenska raba</i>	K2		
<i>priloge</i>	- Izsek iz veljavnega prostorskega akta - Izsek iz dopolnjenega osnutka OPN		
<i>opomba</i>			



Slika 1: DOF (prikaz stanja) s prikazom prejete pobude



Slika 2: Veljavni plan (Spremembe in dopolnitve prostorskih sestavin dolgoročnega plana občine Nova Gorica za obdobje 1986-2000, dopolnjenega 2004) s prikazom poselitvenih enot (glej strokovne podlage – tematske analize, karta B) in dejansko rabo – GERK



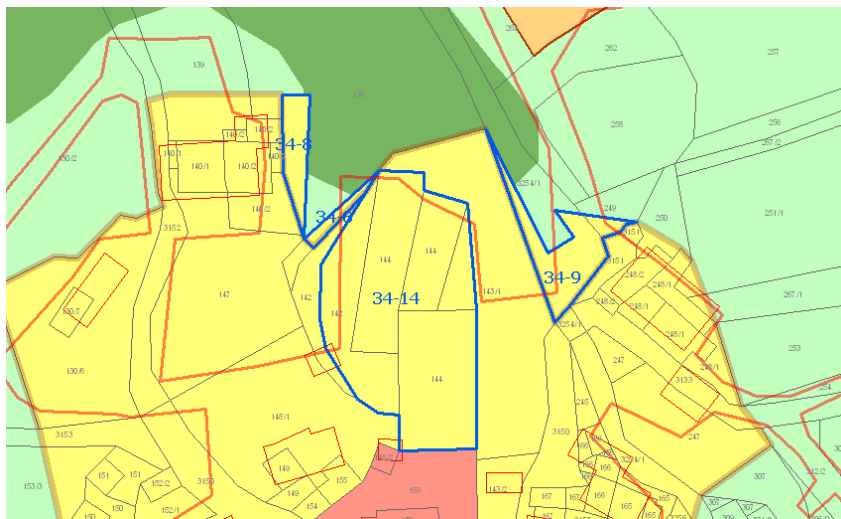
Slika 3: OPN s prikazom opredeljene pobude

OBRAZLOŽITEV POSEGA V PROSTOR

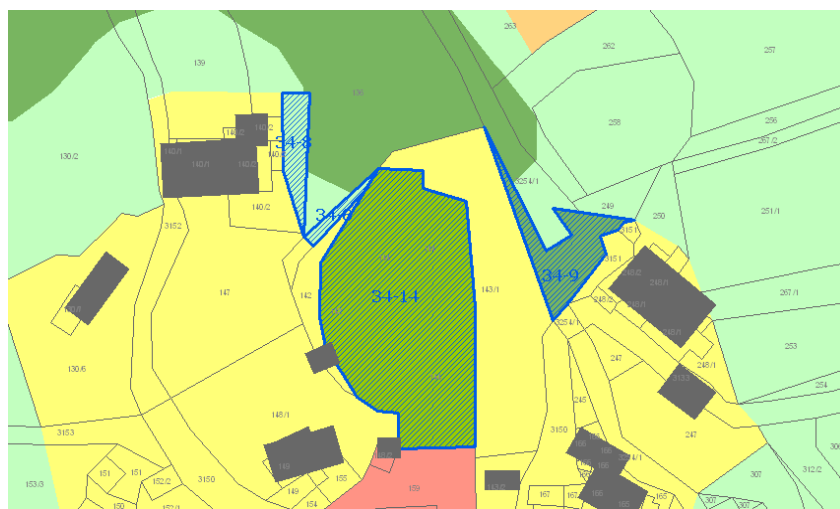
<i>A1 – Osnovni podatki o zemljišču</i>			
	št. TTN lista B2433	oznaka prejete vloge	RPE-zap.št. 34-9
<i>naselje</i>	Gorenje Polje		
<i>k.o., parcelne številke</i> (*=parcela je znotraj območja, p=pot)	Anhovo 3254/1-del, 249-del		
<i>raba zemljišča</i> - planska (K1, K2, G,...) - dejanska (travnik, pašnik,...) - kategorija (CORINE LANDCOVER)	S Gozd		
<i>predlog velikosti posega (ha)</i>	0,02		
<i>A2 – Podatki o pobudi</i>			
<i>lastništvo (ni preverjeno!)</i>			
<i>pobudnik spremembe plana</i>	S- Občina Kanal ob Soči		
<i>želeni namen prostora</i>	Iz S v G- renaturacija		
<i>A3 – Stališče iz vidika poselitve</i>			
<i>zakonska podlaga</i>			
<i>predvideni načini urejanja</i>	PIP		
<i>obrazložitev urbanističnih/ ruralnih parametrov posega</i>	Ker je zemljišče del ambienta meje poselitvene enote Gorenje Polje, vendar ne spada v njeno razvojno območje, je renaturacija iz stavbnega v izvorno rabo, torej v območje kmetijskih zemljišč, smiselna in potrebna .		
<i>obrazložitev kmetijskih/ gozdarskih parametrov posega, pedološki ogled zemljišča</i>			
<i>Velikost sprejemljivega posega</i>	0,02		
<i>Opremljena namenska raba</i>	G		
<i>priloge</i>	- Izsek iz veljavnega prostorskega akta - Izsek iz dopolnjenega osnutka OPN		
<i>opomba</i>			



Slika 1: DOF (prikaz stanja) s prikazom prejete pobude




Slika 2: Veljavni plan (Spremembe in dopolnitve prostorskih sestavin dolgoročnega plana občine Nova Gorica za obdobje 1986-2000, dopolnjenega 2004) s prikazom poselitvenih enot (glej strokovne podlage – tematske analize, karta B) in dejansko rabo – GERK



Slika 3: OPN s prikazom opredeljene pobude

OBRAZLOŽITEV POSEGA V PROSTOR

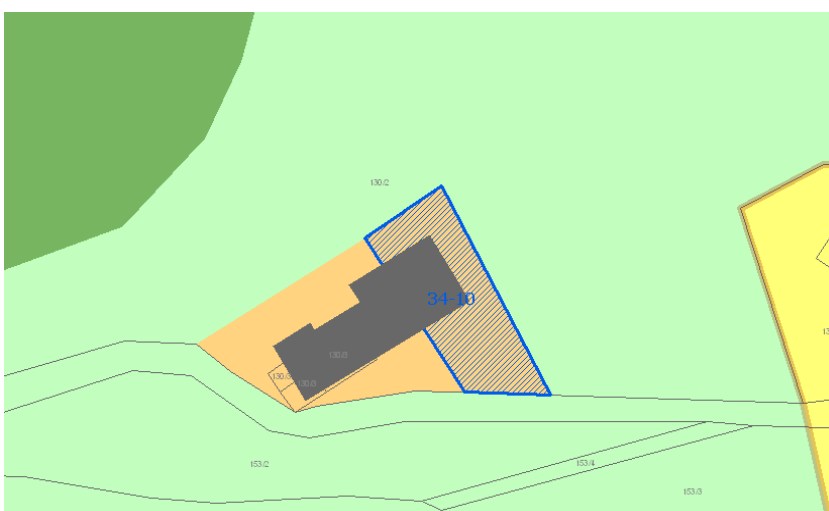
<i>A1 – Osnovni podatki o zemljišču</i>			
	št. TTN lista B2433	oznaka prejete vloge	RPE-zap.št. 34-10
<i>naselje</i>	Gorenje Polje		
<i>k.o., parcelne številke (*=parcela je znotraj območja, p=pot)</i>	Anhovo 130/2-del		
<i>raba zemljišča</i> - <i>planska (K1, K2, G,...)</i> - <i>dejanska (travnik, pašnik,...)</i> - <i>kategorija (CORINE LANDCOVER)</i>	K2 Stavbišče s funkcionalnim zemljiščem		
<i>predlog velikosti posega (ha)</i>	0,04		
<i>A2 – Podatki o pobudi</i>			
<i>lastništvo (ni preverjeno!)</i>			
<i>pobudnik spremembe plana</i>	S- Občina Kanal ob Soči		
<i>želeni namen prostora</i>	Iz K2 v A up		
<i>A3 – Stališče iz vidika poselitve</i>			
<i>zakonska podlaga</i>			
<i>predvideni načini urejanja</i>	PIP		
<i>obrazložitev urbanističnih/ ruralnih parametrov posega</i>	Zemljišče spada v območje obstoječe poselitvene enote in hkrati obstoječe stavbne strukture. V kontekstu revidiranja OPN je ozek pas zemljišč smiselno prerazvrstiti v območje stavbnih zemljišč.		
<i>obrazložitev kmetijskih/ gozdarskih parametrov posega, pedološki ogled zemljišča</i>			
<i>Velikost sprejemljivega posega</i>	0,04		
<i>Opredeljena namenska raba</i>	A up		
<i>priloge</i>	- Izsek iz veljavnega prostorskega akta - Izsek iz dopolnjenega osnutka OPN		
<i>opomba</i>			



Slika 1: DOF (prikaz stanja) s prikazom prejete pobude



Slika 2: Veljavni plan (Spremembe in dopolnitve prostorskih sestavin dolgoročnega plana občine Nova Gorica za obdobje 1986-2000, dopolnjenega 2004) s prikazom poselitvenih enot (glej strokovne podlage – tematske analize, karta B) in dejansko rabo – GERK



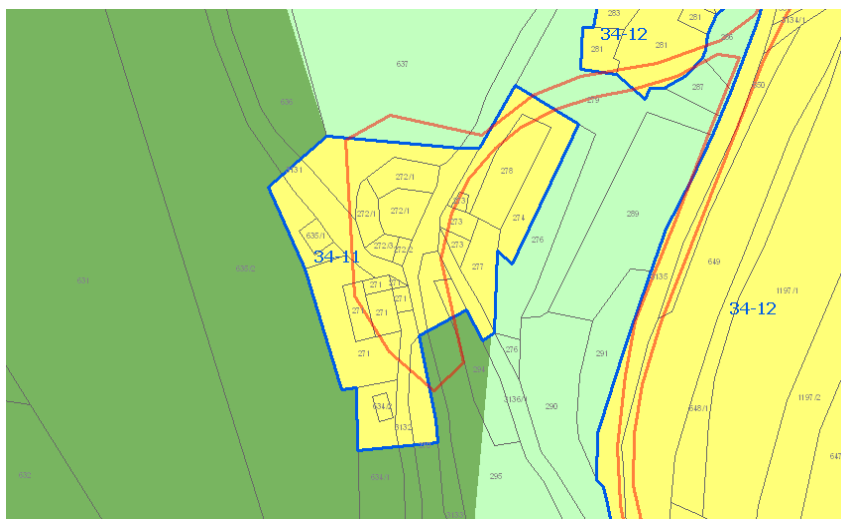
Slika 3: OPN s prikazom opredeljene pobude

OBRAZLOŽITEV POSEGA V PROSTOR

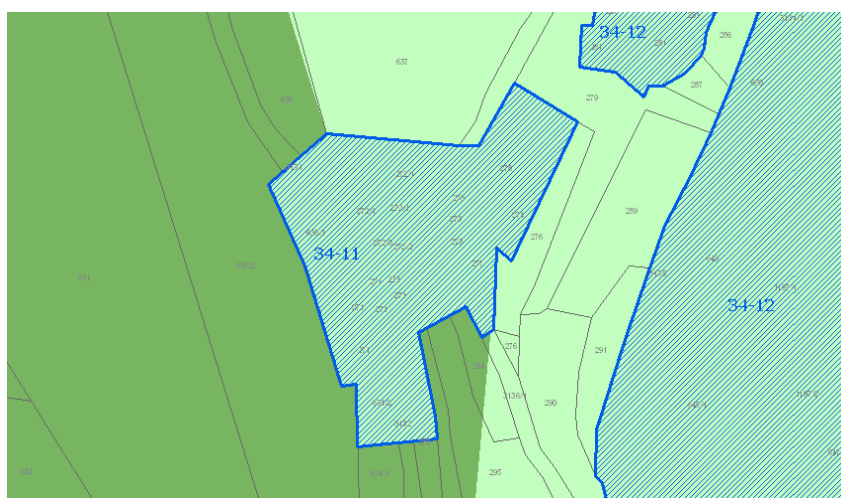
<i>A1 – Osnovni podatki o zemljišču</i>			
	št. TTN lista B2433	oznaka prejete vloge	RPE-zap.št. 34-11
<i>naselje</i>	Gorenje Polje		
<i>k.o., parcelne številke</i> <i>(*=parcela je znotraj območja,</i> <i>p=pot)</i>	Anhovo 278, 274, 273, 277, 3133-del, 295-del, 294-del, 3136/1-del, 271/1, 636-del, 3131-del, 635/2-del, 635/1-del, 271, 634/1-del, 634/2, 3132-del, 270-del		
<i>raba zemljišča</i> - <i>planska (K1, K2, G,...)</i> - <i>dejanska (travnik, pašnik,...)</i> - <i>kategorija (CORINE</i> <i>LANDCOVER)</i>	K2 Travnik, gozd		
<i>predlog velikosti posega (ha)</i>	0,27		
<i>A2 – Podatki o pobudi</i>			
<i>lastništvo (ni preverjeno!)</i>			
<i>pobudnik spremembe plana</i>	S- Občina Kanal ob Soči		
<i>želeni namen prostora</i>	Iz S v K2- renaturacija		
<i>A3 – Stališče iz vidika poselitve</i>			
<i>zakonska podlaga</i>			
<i>predvideni načini urejanja</i>	PIP		
<i>obrazložitev</i> <i>urbanističnih/ ruralnih</i> <i>parametrov posega</i>	Ker je zemljišče del odprtega prostora kulturne krajine in ne spada v razvojno območje katere od poselitvenih enot, je renaturacija iz stavbnega v izvorno rabo – torej v območje kmetijskih zemljišč smiselna in potrebna .		
<i>obrazložitev</i> <i>kmetijskih/ gozdarskih parametrov</i> <i>posega, pedološki ogled zemljišča</i>			
<i>Velikost sprejemljivega posega</i>	0,27		
<i>Opredeljena namenska raba</i>	K2		
<i>priloge</i>	- Izsek iz veljavnega prostorskega akta - Izsek iz dopolnjenega osnutka OPN		
<i>opomba</i>			



Slika 1: DOF (prikaz stanja) s prikazom prejete pobude



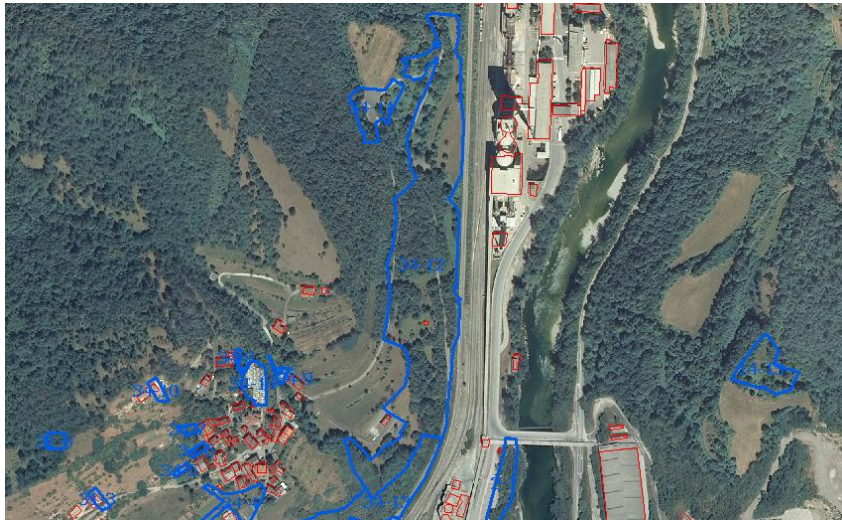
Slika 2: Veljavni plan (Spremembe in dopolnitve prostorskih sestavin dolgoročnega plana občine Nova Gorica za obdobje 1986-2000, dopolnjenega 2004) s prikazom poselitvenih enot (glej strokovne podlage – tematske analize, karta B) in dejansko rabo – GERK



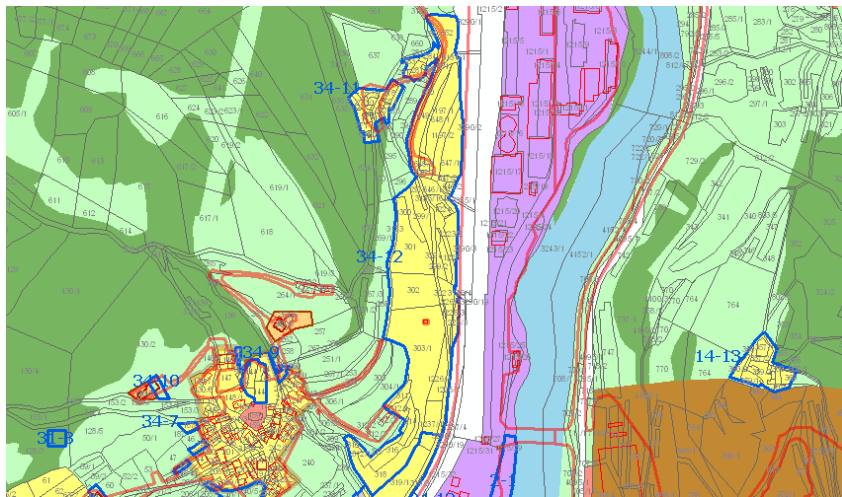
Slika 3: OPN s prikazom opredeljene pobude

OBRAZLOŽITEV POSEGA V PROSTOR

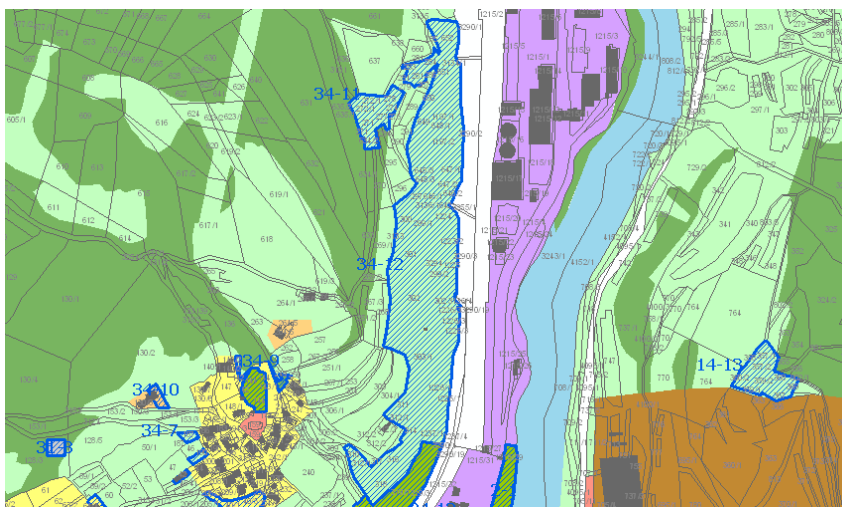
<i>A1 – Osnovni podatki o zemljišču</i>			
	št. TTN lista B2433	oznaka prejete vloge	RPE-zap.št. 34-12
<i>naselje</i>	Gorenje Polje		
<i>k.o., parcelne številke (*=parcela je znotraj območja, p=pot)</i>	Anhovo 310-del, 317, 318, 316, 314, 312/1, 311, 304/1-del, 303/1, 1237/1, 1226/1, 1284/4, 3294, 1226/1, 1226/3, 303/2, 302, 301, 300, 299/1, 299/2, 1225, 3136/1-del, 1223/2, 1224, 642, 646/1, 297, 1221/4, 646/2, 647/2, 1203/2, 1197/2, 648/3, 3135, 649, 648/1, 1197/1, 1197/2, 647/1, 650, 3134/1, 651, 652, 284, 281, 283		
<i>raba zemljišča - planska (K1, K2, G,...) - dejanska (travnik, pašnik,...) - kategorija (CORINE LANDCOVER)</i>	S Travnik, gozd		
<i>predlog velikosti posega (ha)</i>	3,83		
<i>A2 – Podatki o pobudi</i>			
<i>lastništvo (ni preverjeno!)</i>			
<i>pobudnik spremembe plana</i>	S- Občina Kanal ob Soči		
<i>želeni namen prostora</i>	Iz S v K2- renaturacija		
<i>A3 – Stališče iz vidika poselitve</i>			
<i>zakonska podlaga</i>			
<i>predvideni načini urejanja</i>	PIP		
<i>obrazložitev urbanističnih/ ruralnih parametrov posega</i>	Ker je zemljišče del odprtega prostora kulturne krajine in ne spada v razvojno območje katere od poselitvenih enot, je renaturacija iz stavbnega v izvorno rabo – torej v območje kmetijskih zemljišč smiselna in potrebna.		
<i>obrazložitev kmetijskih/ gozdarskih parametrov posega, pedološki ogled zemljišča</i>			
<i>Velikost sprejemljivega posega</i>	3,83		
<i>Opredeljena namenska raba</i>	K2		
<i>priloge</i>	- Izsek iz veljavnega prostorskega akta - Izsek iz dopoljenega osnutka OPN		
<i>opomba</i>			



Slika 1: DOF (prikaz stanja) s prikazom prejete pobude



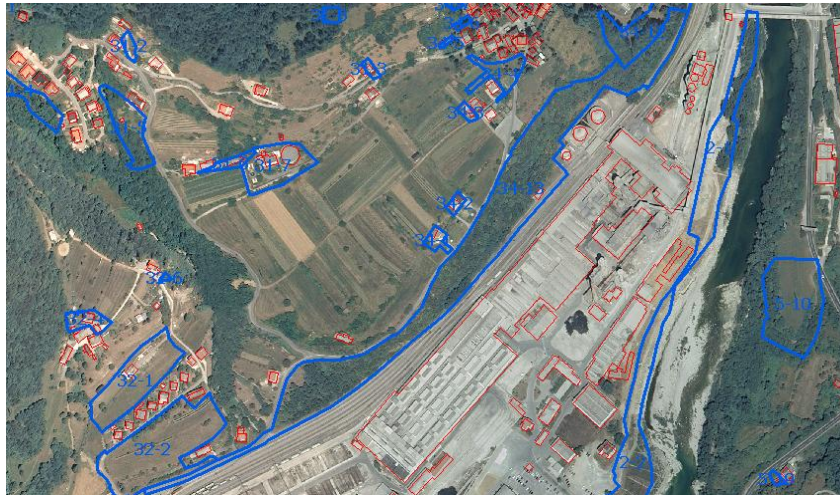
Slika 2: Veljavni plan (Spremembe in dopolnitve prostorskih sestavin dolgoročnega plana občine Nova Gorica za obdobje 1986-2000, dopolnjenega 2004) s prikazom poselitvenih enot (glej strokovne podlage – tematske analize, karta B) in dejansko rabo – GERK



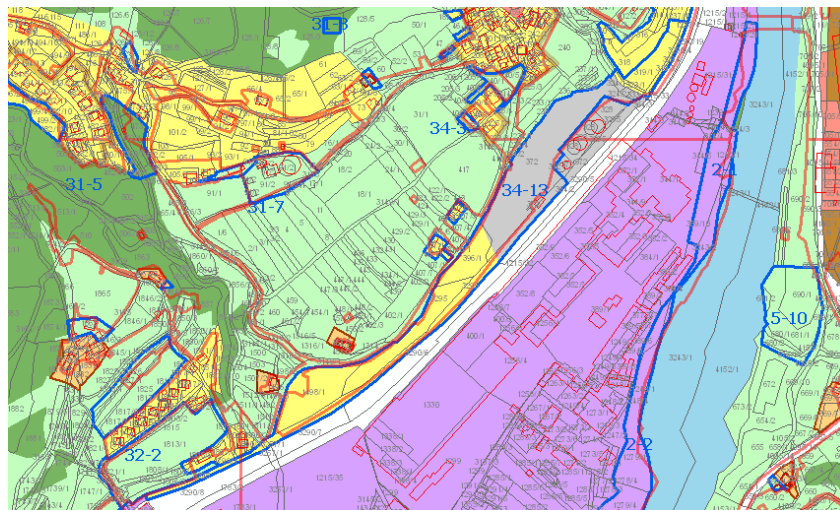
Slika 3: OPN s prikazom opredeljene pobude

OBRAZLOŽITEV POSEGA V PROSTOR

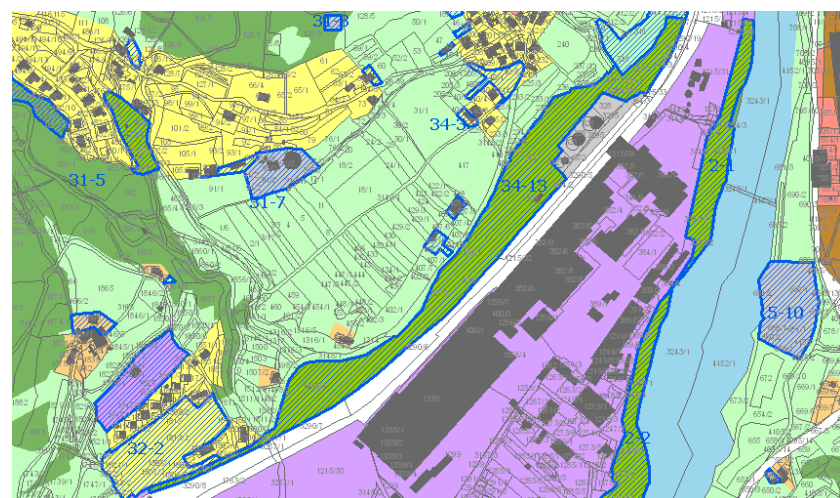
<i>A1 – Osnovni podatki o zemljišču</i>			
	št. TTN lista B2443	oznaka prejete vloge	RPE-zap.št. 34-13
<i>naselje</i>	Gorenje Polje		
<i>k.o., parcelne številke (*=parcela je znotraj območja, p=pot)</i>	Anhovo 3295-del, 3257/1-del, 1498/1, 396/1, 372-del, 333, 324/2, 324/1, 3251/1-del, 309-del, 323/1, 1215/33-del, 323/3, 319/3-del, 3294-del, 319/1, 1237/1-del		
<i>raba zemljišča</i> - <i>planska (K1, K2, G,...)</i> - <i>dejanska (travnik, pašnik,...)</i> - <i>kategorija (CORINE LANDCOVER)</i>	S Gozd		
<i>predlog velikosti posega (ha)</i>	3,63		
<i>A2 – Podatki o pobudi</i>			
<i>lastništvo (ni preverjeno!)</i>			
<i>pobudnik spremembe plana</i>	S- Občina Kanal ob Soči		
<i>želeni namen prostora</i>	Iz S v ZD		
<i>A3 – Stališče iz vidika poselitve</i>			
<i>zakonska podlaga</i>			
<i>predvideni načini urejanja obrazložitev urbanističnih/ ruralnih parametrov posega</i>	PIP Na podlagi ugotovitev v strokovnih podlagah zeleni pas ob železnici ne dopušča gradenj stavb. Zato se zemljišče opredeli kot zelena urbana površina.		
<i>obrazložitev kmetijskih/ gozdarskih parametrov posega, pedološki ogled zemljišča</i>			
<i>Velikost sprejemljivega posega</i>	3,63		
<i>Opredeljena namenska raba</i>	ZD		
<i>priloge</i>	- Izsek iz veljavnega prostorskega akta - Izsek iz dopolnjenega osnutka OPN		
<i>opomba</i>			



Slika 1: DOF (prikaz stanja) s prikazom prejete pobude



Slika 2: Veljavni plan (Spremembe in dopolnitve prostorskih sestavin dolgoročnega plana občine Nova Gorica za obdobje 1986-2000, dopolnjenega 2004) s prikazom poselitvenih enot (glej strokovne podlage – tematske analize, karta B) in dejansko rabo – GERK



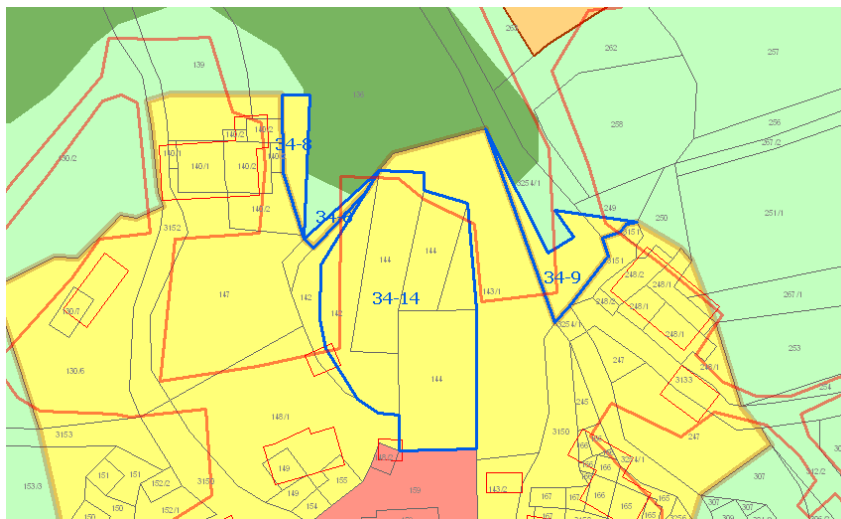
Slika 3: OPN s prikazom opredeljene pobude

OBRAZLOŽITEV POSEGA V PROSTOR

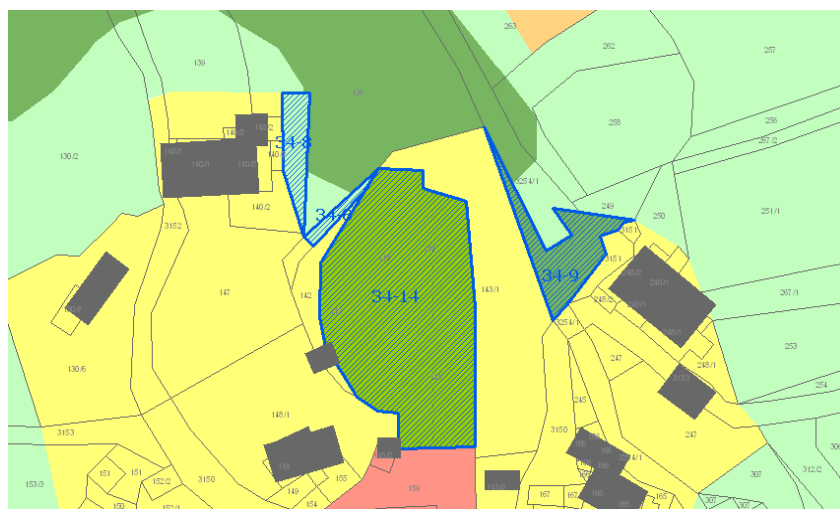
<i>A1 – Osnovni podatki o zemljišču</i>			
	št. TTN lista B2433	oznaka prejete vloge	RPE-zap.št. 34-14
<i>naselje</i>	Gorenje Polje		
<i>k.o., parcelne številke</i> <i>(*=parcela je znotraj območja,</i> <i>p=pot)</i>	Anhovo 144, 142-del, 143/1-del		
<i>raba zemljišča</i> - <i>planska (K1, K2, G,...)</i> - <i>dejanska (travnik, pašnik,...)</i> - <i>kategorija (CORINE</i> <i>LANDCOVER)</i>	S pokopališče		
<i>predlog velikosti posega (ha)</i>	0,13		
<i>A2 – Podatki o pobudi</i>			
<i>lastništvo (ni preverjeno!)</i>			
<i>pobudnik spremembe plana</i>	S- Občina Kanal ob Soči		
<i>želeni namen prostora</i>	Iz S v ZK		
<i>A3 – Stališče iz vidika poselitve</i>			
<i>zakonska podlaga</i>			
<i>predvideni načini urejanja</i> <i>obrazložitev</i> <i>urbanističnih/ ruralnih</i> <i>parametrov posega</i>	PIP Za opredelitev zelene površine za pokopališča v območju obstoječega pokopališča iz vidika poselitve ni zadržkov.		
<i>obrazložitev</i> <i>kmetijskih/ gozdarskih parametrov</i> <i>posega, pedološki ogled zemljišča</i>			
<i>Velikost sprejemljivega posega</i>	0,13		
<i>Opredeljena namenska raba</i>	ZK		
<i>priloge</i>	- Izsek iz veljavnega prostorskega akta - Izsek iz dopoljenega osnutka OPN		
<i>opomba</i>			



Slika 1: DOF (prikaz stanja) s prikazom prejete pobude



Slika 2: Veljavni plan (Spremembe in dopolnitve prostorskih sestavin dolgoročnega plana občine Nova Gorica za obdobje 1986-2000, dopolnjenega 2004) s prikazom poselitvenih enot (glej strokovne podlage – tematske analize, karta B) in dejansko rabo – GERK



Slika 3: OPN s prikazom opredeljene pobude

OBRAZLOŽITEV POSEGA V PROSTOR

<i>A1 – Osnovni podatki o zemljišču</i>			
	št. TTN lista B2433	oznaka prejete vloge	RPE-zap.št. 34-15
<i>naselje</i>	Gorenje Polje		
<i>k.o., parcelne številke (*=parcela je znotraj območja, p=pot)</i>	Anhovo 233/3, 233/4, 3148/1-del, 410, 3148/2-del, 409-del, 234/1-del, 234/2-del		
<i>raba zemljišča - planska (K1, K2, G,...) - dejanska (travnik, pašnik,...) - kategorija (CORINE LANDCOVER)</i>	K1 parkirišče		
<i>predlog velikosti posega (ha)</i>	0,16		
<i>A2 – Podatki o pobudi</i>			
<i>lastništvo (ni preverjeno!)</i>			
<i>pobudnik spremembe plana</i>	Občina Kanal ob Soči		
<i>želeni namen prostora</i>	Ureditev parkirišča za potrebe cerkve in pokopališča		
<i>A3 – Stališče iz vidika poselitve</i>			
<i>zakonska podlaga</i>			
<i>predvideni načini urejanja obrazložitev urbanističnih/ ruralnih parametrov posega</i>	PIP Strnjeno vaško jedro Gorenjega Polja ima javni prostor zreduciran zgolj na širine vaških poti, ki so bile prilagojene pešcem in vozovom. Zato v njem ni mogoče opredeliti sicer danes potrebnih površin za parkiranje. Problem kulminira ob posebnih vaških dogodkih – npr. mašah in pogrebih. Zato je opredelitev novih površin za parkiranje vozil obiskovalcev potrebna. Predmetna lokacija ne ogroža celovitosti naselbinskega telesa - še več – glede na lokacijo ob vstopu med drugim omogoča ambientalno kvalitetne sprehode v samo jedro vasi.		
<i>obrazložitev kmetijskih/ gozdarskih parametrov posega, pedološki ogled zemljišča</i>			
<i>Velikost sprejemljivega posega</i>	0,16		
<i>Opredeljena namenska raba</i>	PC		
<i>priloge</i>	- Izsek iz veljavnega prostorskega akta - Izsek iz dopoljenega osnutka OPN		
<i>opomba</i>			



Slika 1: DOF (prikaz stanja) s prikazom prejete pobude



Slika 2: Veljavni plan (Spremembe in dopolitve prostorskih sestavin dolgoročnega plana občine Nova Gorica za obdobje 1986-2000, dopolnjenega 2004) s prikazom poselitvenih enot (glej strokovne podlage – tematske analize, karta B) in dejansko rabo – GERK



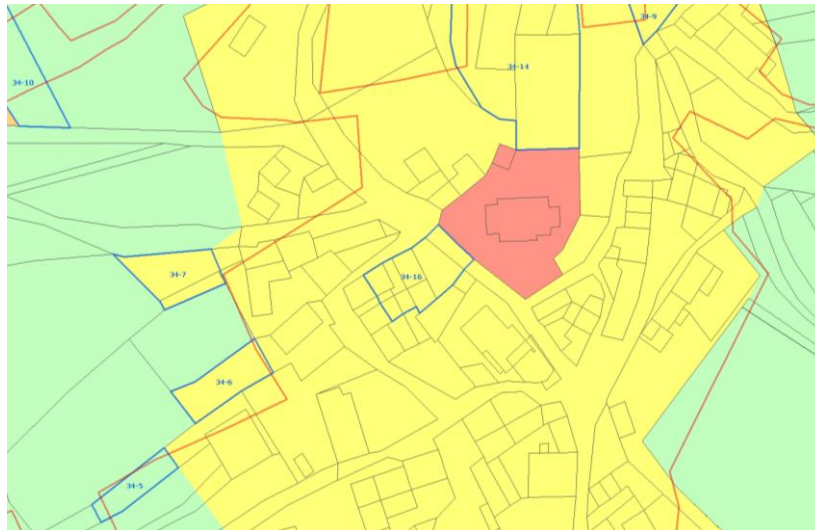
Slika 3: OPN s prikazom opredeljene pobude

OBRAZLOŽITEV POSEGA V PROSTOR

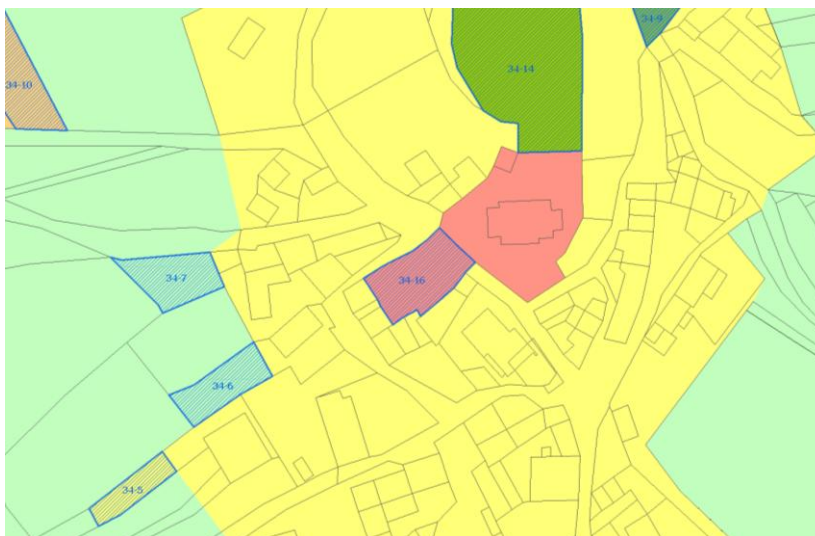
<i>A1 – Osnovni podatki o zemljišču</i>	
	št. TTN lista B2433
	oznaka prejete vloge
	RPE-zap.št. 34-16
<i>naselje</i>	Gorenje Polje
<i>k.o., parcelne številke</i> <i>(*=parcela je znotraj območja,</i> <i>p=pot)</i>	Anhovo 194/3, 194/4, 194/6, 194/5, 194/1, 3150-del
<i>raba zemljišča</i> - <i>planska (K1, K2, G,...)</i> - <i>dejanska (travnik, pašnik,...)</i> - <i>kategorija (CORINE</i> <i>LANDCOVER)</i>	SK Pozidano zemljišče
<i>predlog velikosti posega (ha)</i>	0,03
<i>A2 – Podatki o pobudi</i>	
<i>lastništvo (ni preverjeno!)</i>	
<i>pobudnik spremembe plana</i>	Občina Kanal ob Soči
<i>želeni namen prostora</i>	Izgradnja mrliške vežice
<i>A3 – Stališče iz vidika poselitve</i>	
<i>zakonska podlaga</i>	
<i>predvideni načini urejanja</i>	PIP
<i>obrazložitev</i> <i>urbanističnih/ ruralnih</i> <i>parametrov posega</i>	Površine v samem centru, neposredno ob cerkvi so danes izpraznjene. Ker gre za tako pomemben prostor jih je dolgoročno smiselno varovati za dejavnosti kvartarnega sektorja.
<i>obrazložitev</i> <i>kmetijskih/ gozdarskih parametrov</i> <i>posega, pedološki ogled zemljišča</i>	
<i>Velikost sprejemljivega posega</i>	0,03
<i>Opredeljena namenska raba</i>	CU
<i>priloge</i>	- Izsek iz veljavnega prostorskega akta - Izsek iz dopoljenega osnutka OPN
<i>opomba</i>	



Slika 1: DOF (prikaz stanja) s prikazom prejete pobude



Slika 2: Veljavni plan (Spremembe in dopolnitve prostorskih sestavin dolgoročnega plana občine Nova Gorica za obdobje 1986-2000, dopolnjenega 2004) s prikazom poselitvenih enot (glej strokovne podlage – tematske analize, karta B) in dejansko rabo – GERK



Slika 3: OPN s prikazom opredeljene pobude