



Einspielerjeva 6, 1000 Ljubljana

T: 059 152 930
F: 059 152 959
E: furs.mkgp@gov.si
www.furs.si

Številka: 3430-99/2010-4
Datum: 05.01.2011

OBČINA KANAL			
prejeto 13 -01- 2011			
org. en.	štev.	pril.	vred.

Ministrstvo za kmetijstvo, gozdarstvo in prehrano, Fitosanitarna uprava Republike Slovenije, Einspielerjeva 6, 1000 Ljubljana, izdaja na podlagi drugega odstavka 76.b člena Zakona o zdravstvenem varstvu rastlin (Uradni list RS, št. 62/07 - uradno prečiščeno besedilo in 36/10) v zadevi zatiranja in preprečevanja širjenja škodljivih organizmov rastlin naslednjo

ODLOČBO

1. S prilogama, ki sta sestavni del te odločbe, se dopolni in spremeni prilogi v odločbi o razmejitvi območij napada kostanjeve šiškariče *Dryocosmus kuriphilus* Yasumatsu, št. 3430-320/2006, z dne 29.06.2007, spremenjeni z odločbami št. 3430-320/2006/2 z dne 27.05.2008, 3430-320/2006/4 z dne 20.06.2008, 3430-320/2006/5 z dne 03.07.2008, 3430-320/2006/6 z dne 24.07.2009 in 3430-99/2010/1 z dne 11.06.2010 in sicer:
 - a. V Prilogi 1, Preglednici 1.1 se:
 - dopolni seznam napadenih območij kostanjeve šiškariče v obstoječih združenih žariščnih območjih Bilje-Merljaki-Sabotin, Dolenji Novaki, Drežnica in v novem združenem žariščnem območju Horjul-Ljubljana,
 - objavijo vsa napadena območja določena v letih 2005-2010.
 - b. V Prilogi 2 se spremeni grafični prikaz razmejenih območij kostanjeve šiškariče, tako, da se prikaže vsa razmejena območja v letih 2005-2010:
 - Karta 1.1.e nadomesti s karto 1.1.f,
 - Karta 1.2.e nadomesti s karto 1.2.f.
2. Vse ostale določbe v odločbi, št. 3430-320/2006, z dne 29.06.2007 ostanejo nespremenjene.

Obrazložitev

Na podlagi 76.b člena Zakona o zdravstvenem varstvu rastlin (Uradni list RS, št. 62/07 - uradno prečiščeno besedilo in 36/10; v nadaljevanju: zakon) lahko predstojnik Fitosanitarne uprave Republike Slovenije (v nadaljevanju: Uprava) določi meje posebno nadzorovanega območja oziroma omeji ali prepove premeščanje posameznih vrst rastlin na ozemlju Republike Slovenije oziroma določi podrobnejše ukrepe zaradi preprečevanja vnosa in širjenja škodljivih organizmov in njihovega zatiranja, če obstaja nevarnost za zdravstveno varstvo rastlin.

Na podlagi rezultatov uradne sistematične raziskave v rastnih dobah leta 2005 in 2006, v kateri so bile najdene in potrjene kostanjeve šiškariče, je Uprava določila razmejena območja napada kostanjeve šiškariče v Pravilniku o začasnih nujnih ukrepih za preprečevanje vnosa in širjenja kostanjeve šiškariče *Dryocosmus kuriphilus* Yasumatsu (Uradni list RS, št. 111/06; v nadaljevanju: pravilnik) in sicer v skladu z Odločbo Komisije št. 2006/464/ES z dne 27. junija 2006 o začasnih nujnih ukrepih za preprečevanje vnosa vrste *Dryocosmus kuriphilus*

Yasumatsu v Skupnost in njenega širjenja v Skupnosti. Na podlagi najdbe novega žarišča v letu 2007 je bilo razmejeno območje razširjeno z odločbo 3430-320/2006, z dne 29.06.2007. Na podlagi najdb novih žarišč v letih 2008-2010 je bilo razmejeno območje razširjeno s spremembami omenjene odločbe.

Sistematično raziskavo je tudi v rastni dobi 2009-2010 koordiniral Kmetijsko gozdarski zavod Nova Gorica na podlagi odločbe o imenovanju koordinatorjev posebnega nadzora škodljivih rastlinskih organizmov. V letih 2009 in 2010 je bila najdena in potrjena kostanjeva šiškarica na novih napadenih območjih, zato je Uprava na podlagi 76.b člena zakona določila nova razmejena območja, ki obsegajo napadeno, žariščno in pripadajoče varnostno območje, kot je določeno s preglednico 1.1 in kartama 1.1.f in 1.2.f.


Razmejeno območje vključuje napadeno, žariščno in varnostno območje kostanjeve šiškarice. Napadeno območje je območje, na katerem je bila potrjena navzočnost kostanjeve šiškarice in vključuje vse rastline, ki kažejo znamenja napada, ter po potrebi rastline, ki so v času sajenja pripadale isti partiji. Okoli napadenega območja je določeno žariščno območje, široko 5 km, okoli njega pa še varnostno območje, ki je široko 10 km. V razmejenih območjih se izvajajo fitosanitarni ukrepi v skladu s pravilnikom.

Glede na navedeno je bilo odločeno, kot je razvidno iz izreka odločbe. S tem je odločba utemeljena.

POUK O PRAVNEM SREDSTVU: Zoper to odločbo je dovoljena pritožba na Ministrstvo za kmetijstvo, gozdarstvo in prehrano Republike Slovenije, Ljubljana, Dunajska c. 22. Pritožba se vloži v 15-tih dneh od vročitve odločbe, pisno, neposredno ali priporočeno po pošti ali da ustno na zapisnik pri organu, ki je izdal to odločbo. Za pritožbo je potrebno plačati upravno takso po tarifni št. 2 Zakona o upravnih taksah (Uradni list RS, št. 42/07 – uradno prečiščeno besedilo, 126/07 in 88/2010), v vrednosti 15,49 EUR.

Vloga je takse prosta na podlagi 29. točke 28. člena Zakona o upravnih taksah (Uradni list RS, št. 42/07 – uradno prečiščeno besedilo, 126/07 in 88/2010).

Postopek vodila:


mag. Simona Mavsar
Višja svetovalka



Po pooblastilu ministra:


Matjaž Kočar
Direktor

Vročiti:

- javno naznanilo na oglasni deski Fitosanitarnе uprave RS
- objava na enotnem državnem portalu e-uprava
- novo razmejene občine z naročilom, da objavijo odločbo na oglasni deski: Bovec, Brezovica, Cerklje, Dobrova-Polhov Gradec, Ljubljana, Miren-Kostanjevica, Nova Gorica, Sežana

Poslati:

- občine na razmejenih območjih z naročilom, da objavijo odločbo na oglasni deski (po elektronski pošti): Ajdovščina, Brda, Horjul, Kanal, Kobarid, Logatec, Škofja Loka, Tolmin, Žiri

- navadno:

- Inšpektorat RS za kmetijstvo, gozdarstvo in hrano, fitosanitarna inšpekcija
- Zavod za gozdove Slovenije
- Kmetijsko gozdarski zavod Nova Gorica

Priloga 1: Razmejena območja napada kostanjeve šiškarice *Dryocosmus kuriphilus* Yasumatsu v Sloveniji.

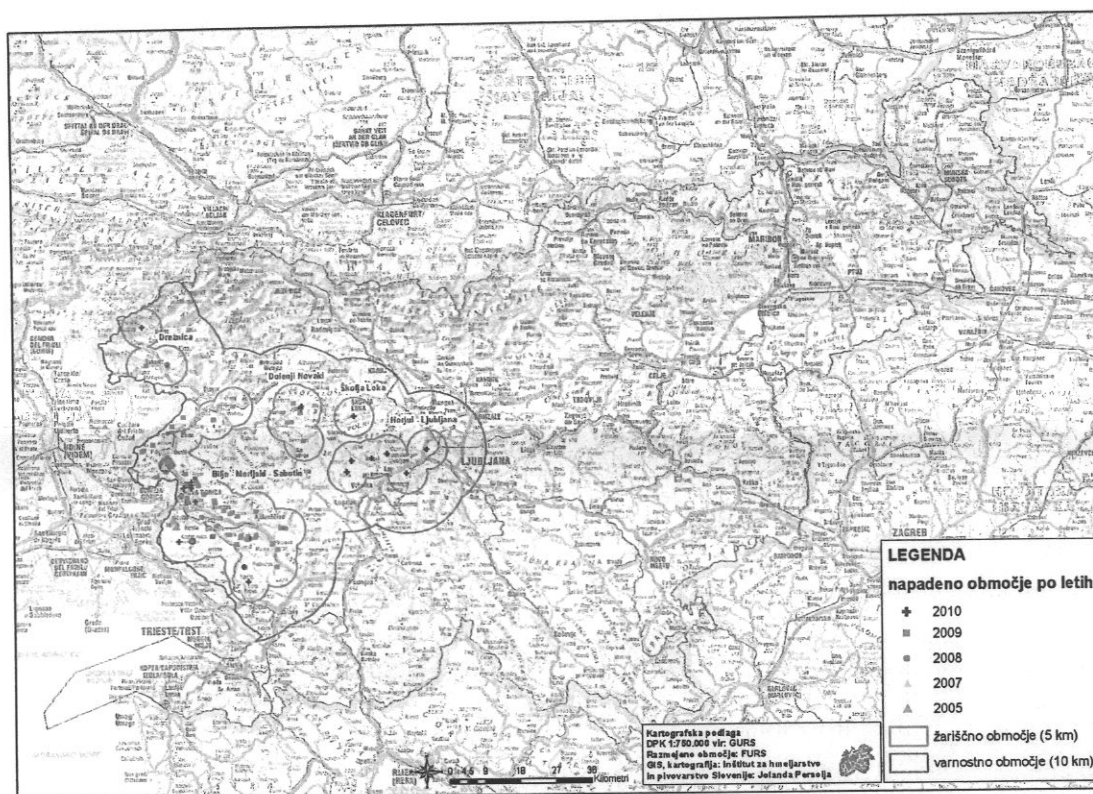
Preglednica 1.1: Napadena območja kostanjeve šiškarice, 05.01.2011.

Zapor. št.	Datum prve razmej.	NAPADENO OBMOČJE	X	Y	Občina	Katastrska občina	Parcelna št.	Odločba o razmejiti vi
Združeno žariščno območje Bilje - Merljaki - Sabotin								
1	28.4.10	AJŠEVICA	88776	399655	NOVA GORICA	STARA GORA		11.6.10
2	17.6.05	BILJE	84398	393772	MIREN-KOSTANJEVICA	BILJE		29.6.07
3	15.5.09	BODREŽ	106450	396590	KANAL	BODREŽ		11.6.10
4	15.5.09	BODREŽ (KANAL)	106450	396590	KANAL	BODREŽ		11.6.10
5	12.6.08	BRANIK 1	80113	403979	NOVA GORICA	BRANIK		20.6.08
6	12.6.09	BRANIK 2	79972	403881	NOVA GORICA	BRANIK		11.6.10
7	14.5.08	BRESTJE	97126	390696	BRDA	VRHOVLJE		27.5.08
8	4.5.09	BREZOVK	101912	386604	BRDA	MIRNIK		11.6.10
9	7.5.09	BRJE 1	80500	408070	AJDOVŠČINA	BRJE		11.6.10
10	7.5.09	BRJE 2	80500	408070	AJDOVŠČINA	BRJE		11.6.10
11	18.5.09	ČOLNICA	106661	393636	KANAL	GORENJA VAS		11.6.10
12	30.4.09	ČRNIČE	86510	406760	AJDOVŠČINA	ČRNIČE		24.7.09
13	8.5.09	DOLENJE	80290	414830	AJDOVŠČINA	PLANINA		11.6.10
14	6.5.09	GRADIŠČE PRI VIPAVI 1	76590	420410	VIPAVA	VIPAVA		24.7.09
15	28.5.09	GRADIŠČE PRI VIPAVI 2	78067	419104	VIPAVA	VIPAVA		24.7.09
16	22.7.09	GRGAR	95936	397087	NOVA GORICA	GRGAR		11.6.10
17	15.5.08	GRGARSKE RAVNE	98094	394282	NOVA GORICA	DESKLE		27.5.08
18	6.5.09	HUM 1	95226	389854	BRDA	KOJSKO		11.6.10
19	6.5.09	HUM 2	95226	389854	BRDA	KOJSKO		11.6.10
20	6.5.09	KAMBREŠKO	110519	396569	KANAL	AJBA		24.7.09
21	4.5.09	KAMNJE (AJDOVŠČINA)	85080	410200	AJDOVŠČINA	KAMNJE		24.7.09
22	10.6.09	KANALSKI LOM	109721	404330	TOLMIN	KANALSKI LOM		24.7.09
23	11.5.09	KNEŽA	113042	409296	TOLMIN	KNEŽA		24.7.09
24	6.5.09	KOSTANJEVICA	108125	393705	KANAL	AJBA		11.6.10
25	16.9.10	KOSTANJEVICA NA KRASU	78792	395406	MIREN-KOSTANJEVICA	KOSTANJEVICA NA KRASU		5.1.11
26	12.6.08	KROMBERK 1	93441	397359	NOVA GORICA	KROMBERK		20.6.08
27	12.5.09	KROMBERK 2	93023	397547	NOVA GORICA	KROMBERK		11.6.10
28	12.5.09	KROMBERK 3	93023	397547	NOVA GORICA	KROMBERK		11.6.10
29	17.4.10	KROMBERK 4	92274	398607	NOVA GORICA	KROMBERK		11.6.10
30	18.4.10	KROMBERK 5	92276	396553	NOVA GORICA	KROMBERK		11.6.10
31	28.4.10	KROMBERK 6	93045	397530	NOVA GORICA	KROMBERK		11.6.10
32	8.6.10	KROMBERK 7	92932	398625	NOVA GORICA	KROMBERK		5.1.11
33	30.6.08	LIG 1	106282	392771	KANAL	IDRIJA NAD KANALOM		3.7.08
34	18.5.09	LIG 2	106661	393636	KANAL	GORENJA VAS		11.6.10
35	6.5.09	LIG 3	108125	393705	KANAL	AJBA		11.6.10
36	16.5.08	LIPA			MIREN-KOSTANJEVICA	LIPA	700, 701, 702, 708, 706, 707, 703/1, 703/2	27.5.08
37	11.5.09	LOGARŠČE	113042	409296	TOLMIN	KNEŽA		11.6.10
38	5.5.09	LOKAVEC (AJDOVŠČINA)	86220	414870	AJDOVŠČINA	LOKAVEC		24.7.09
39	23.6.05	MERLJAKI	82673	394590	RENČE-VOGRSKO	RENČE		29.6.07
40	12.5.09	NOVA GORICA 1	90385	396000	NOVA GORICA	ROŽNA DOLINA		11.6.10
41	12.5.09	NOVA GORICA 2	90385	396000	NOVA GORICA	ROŽNA DOLINA		11.6.10
42	28.4.10	NOVA GORICA 3	90394	395984	NOVA GORICA	ROŽNA DOLINA		11.6.10
43	6.5.09	OREHOVICA (VIPAVA)	72260	420185	VIPAVA	PODNANOS		24.7.09
44	15.5.08	PALJEVO	100625	392677	KANAL	DESKLE		27.5.08
45	30.5.08	PLANINA 1	79369	413457	AJDOVŠČINA	PLANINA		20.6.08

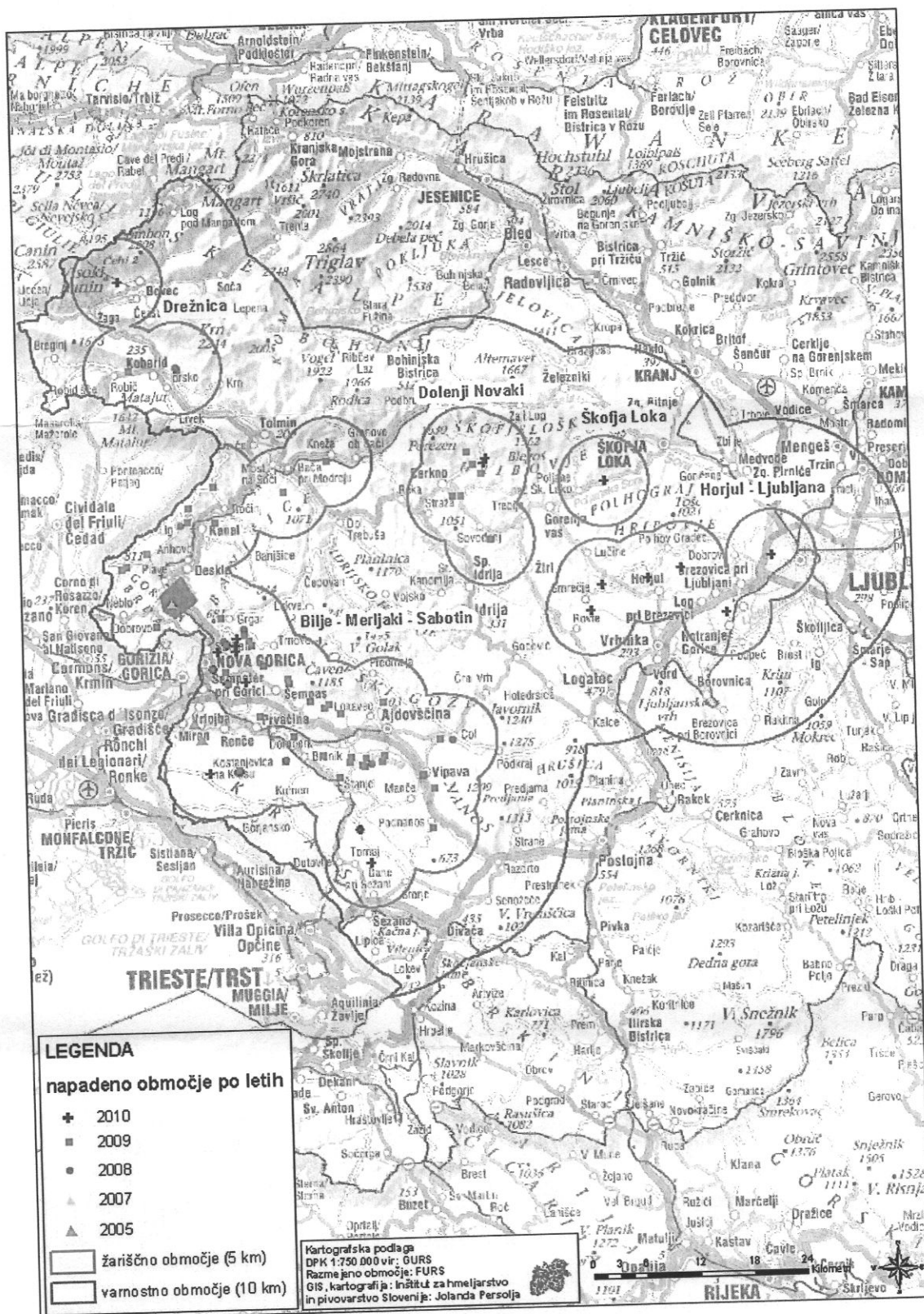
46	10.6.10	PLANINA 2	79695	414640	AJDOVŠČINA	PLANINA		11.6.10
47	4.5.09	PLANINA 3	80290	414830	AJDOVŠČINA	PLANINA		11.6.10
48	10.6.09	PLANINA 4	79695	414640	AJDOVŠČINA	PLANINA		11.6.10
49	14.5.08	PODSABOTIN	96310	391929	BRDA	PODSABOTIN		27.5.08
50	4.9.09	PONIKVE	72216	411875	SEŽANA	AVBER		11.6.10
51	23.6.10	PONIKVE	72212	411882	SEŽANA	AVBER		5.1.11
52	5.5.09	PRESERJE	82594	404851	NOVA GORICA	BRANIK		11.6.10
53	5.5.09	PRESERJE (NOVA GORICA)	82594	404851	NOVA GORICA	BRANIK		11.6.10
54	5.5.09	PRVAČINA	84884	401162	NOVA GORICA	PRVAČINA		24.7.09
55	11.5.09	RAKOVEC	113042	409296	TOLMIN	KNEŽA		11.6.10
56	22.5.08	RAVNICA 1	94686	399611	NOVA GORICA	GRGAR		27.5.08
57	5.5.09	RAVNICA 2	92876	400344	NOVA GORICA	RAVNICA		11.6.10
58	5.5.09	RAVNICA 3	93445	400097	NOVA GORICA	RAVNICA		11.6.10
59	4.5.09	RAVNICA 4	94001	399642	NOVA GORICA	RAVNICA		11.6.10
60	4.5.09	RAVNICA 5	94001	399642	NOVA GORICA	RAVNICA		11.6.10
61	5.5.09	RAVNICA 6	93445	400097	NOVA GORICA	RAVNICA		11.6.10
62	5.5.09	RAVNICA 7	92876	400344	NOVA GORICA	RAVNICA		11.6.10
63	8.6.10	RAVNICA 8	93698	398667	NOVA GORICA	RAVNICA		5.1.11
64	2.6.08	ROŽNA DOLINA 1	88678	397719	NOVA GORICA	STARA GORA		20.6.08
65	23.4.09	ROŽNA DOLINA 2	89892	397373	NOVA GORICA	ROŽNA DOLINA		11.6.10
66	22.4.09	ROŽNA DOLINA 3	88701	397619	NOVA GORICA	STARA GORA		11.6.10
67	23.4.09	ROŽNA DOLINA 4	89892	397373	NOVA GORICA	ROŽNA DOLINA		11.6.10
68	17.4.10	ROŽNA DOLINA 5	88711	397560	NOVA GORICA	STARA GORA		11.6.10
69	29.6.07	SABOTIN 1	97799	391673	BRDA	VRHOVLJE		29.6.07
70	29.6.07	SABOTIN 2	97843	391653	BRDA	VRHOVLJE		29.6.07
71	30.5.08	SANABOR 1	81847	422536	VIPAVA	SANABOR		20.6.08
72	5.5.09	SANABOR 2	82001	421220	VIPAVA	SANABOR		11.6.10
73	5.5.09	SANABOR 3	82001	421220	VIPAVA	SANABOR		11.6.10
74	4.5.09	SENIK (BRDA)	101652	386070	BRDA	MIRNIK		11.6.10
75	5.5.09	SPODNJA BRANICA 1	78001	409916	NOVA GORICA	SPODNJA BRANICA		11.6.10
76	5.5.09	SPODNJA BRANICA 2	78001	409916	NOVA GORICA	SPODNJA BRANICA		11.6.10
77	22.4.09	STARA GORA (BENEDIKT)	88701	397619	NOVA GORICA	STARA GORA		11.6.10
78	23.6.10	ŠEPULJE	68531	413062	SEŽANA	KRIŽ		5.1.11
79	14.7.09	ŠMIHEL	90636	401654	NOVA GORICA	ŠMIHEL		11.6.10
80	16.5.08	TEMNICA 1			MIREN-KOSTANJEVICA	TEMNICA	534, 535, 536, 537, 538	27.5.08
81	12.6.09	TEMNICA 2	78972	398652	MIREN-KOSTANJEVICA	TEMNICA		11.6.10
82	8.5.09	TEVČE (AJDOVŠČINA)	80040	412840	AJDOVŠČINA	ŠMARJE		11.6.10
83	7.5.09	VELIKE ŽABLJE	80210	411140	AJDOVŠČINA	VELIKE ŽABLJE		11.6.10
84	29.5.09	VIPAVA	78181	419201	VIPAVA	VIPAVA		11.6.10
85	12.5.09	VITOVLJE 1	88480	404483	NOVA GORICA	VITOVLJE		24.7.09
86	14.7.09	VITOVLJE 2	89019	404321	NOVA GORICA	VITOVLJE		24.7.09
87	14.7.09	VITOVLJE 3	89065	404354	NOVA GORICA	VITOVLJE		11.6.10
88	14.5.08	VRHOVLJE PRI KOJSKEM	98648	390428	BRDA	VRHOVLJE		27.5.08
89	4.5.09	VRHOVLJE PRI KOŽBANI 1	101912	386604	BRDA	MIRNIK		11.6.10
90	4.5.09	VRHOVLJE PRI KOŽBANI 2	101652	386070	BRDA	MIRNIK		11.6.10
91	10.6.09	VRTOVČE 1	79329	412434	AJDOVŠČINA	ŠMARJE		11.6.10
92	10.6.09	VRTOVČE 2	79203	412705	AJDOVŠČINA	ŠMARJE		11.6.10
93	7.5.09	VRTOVČE 3	79640	410980	AJDOVŠČINA	ŠMARJE		11.6.10
94	8.5.09	VRTOVČE 4	80040	412840	AJDOVŠČINA	ŠMARJE		11.6.10
95	10.6.09	VRTOVČE 5	79329	412434	AJDOVŠČINA	ŠMARJE		11.6.10
96	10.6.09	VRTOVČE 6	79203	412705	AJDOVŠČINA	ŠMARJE		11.6.10
97	4.5.09	VRTOVIN 1	86040	408890	AJDOVŠČINA	VRTOVIN		24.7.09
98	10.6.09	VRTOVIN 2	85687	408329	AJDOVŠČINA	VRTOVIN		24.7.09
99	19.9.09	ZAPOTOK	103317	388960	KANAL	PLAVE		11.6.10
100	7.5.09	ZAVINO	79640	410980	AJDOVŠČINA	ŠMARJE		11.6.10
101	7.5.09	ŽABLJE	80210	411140	AJDOVŠČINA	VELIKE ŽABLJE		11.6.10

Združeno žariščno območje Dolenji Novaki								
102	13.5.09	DOLENJI NOVAKI 1	112354	425515	CERKNO	DOLENJI NOVAKI		24.7.09
103	13.5.09	DOLENJI NOVAKI 2	111226	426488	CERKNO	DOLENJI NOVAKI		11.6.10
104	14.5.09	GORENJI NOVAKI	113758	424842	CERKNO	GORENJI NOVAKI		11.6.10
105	26.6.10	GORENJI NOVAKI	112900	426898	CERKNO	GORENJI NOVAKI		5.1.11
106	26.6.10	GORENJI NOVAKI	112376	426709	CERKNO	GORENJI NOVAKI		5.1.11
107	14.5.09	KOPRIVNIK	103931	427294	ŽIRI	KOPRIVNIK		11.6.10
108	21.5.09	PLANINA PRI CERKNEM	108881	424143	CERKNO	PLANINA		11.6.10
109	19.5.09	PODLANIŠČE	108814	423195	CERKNO	CERKNO		11.6.10
Združeno žariščno območje Drežnica								
110	27.5.08	DREŽNICA 1	124016	392615	KOBARID	DREŽNICA		27.5.08
111	1.6.09	DREŽNICA 2	123774	392767	KOBARID	DREŽNICA		11.6.10
112	9.6.10	PLUŽNA	133544	386346	BOVEC	BOVEC		5.1.11
113	9.6.08	STARO SELO 1	123740	387391	KOBARID	STARO SELO		20.6.08
114	5.5.09	STARO SELO 2	123745	387391	KOBARID	STARO SELO		11.6.10
115	5.5.09	STARO SELO 3	123745	387391	KOBARID	STARO SELO		11.6.10
Združeno žariščno območje Škofja Loka								
116	27.5.10	NA LOGU	110100	440156	ŠKOFJA LOKA	VISOKO		11.6.10
Združeno žariščno območje Horjul-Ljubljana								
117	3.6.10	DOLENJA VAS PRI POL. GRA.	100364	448536	DOBROVA-POLHOV GRADEC	BABNA GORA		5.1.11
118	8.6.10	LJUBLJANA	101500	458650	LJUBLJANA	BRDO		5.1.11
119	31.5.10	ROVTE	95895	438434	LOGATEC	ROVTE		11.6.10
120	27.5.10	SAMOTORICA	99346	444765	HORJUL	VRZDENEC		11.6.10
121	24.5.10	ŠENTJOŠT NAD HORJULOM	98717	439624	DOBROVA-POLHOV GRADEC	ŠENTJOŠT		11.6.10
122	1.7.10	ŽABNICA	95400	453574	BREZOVIČA	BREZOVIČA		5.1.11

Priloga 2: Grafični prikaz razmejenih območij kostanjeve šiškarice.



Karta 1.1.f: Grafični prikaz razmejenih območij kostanjeve šiškarice dne 05.01.2011: napadeno območje, na katerem je bila potrjena navzočnost kostanjeve šiškarice glede na leto najdbe, žariščno območje okoli napadnega območja, široko 5 km ter varnostno območje okoli žariščnega območja, široko 10 km.



Karta 1.2.f: Razmejena območja kostanjeve šiškarice na zahodnem delu RS na dan 05.01.2011 s prikazom žariščnega in varnostnega območja okoli napadnega območja v letih 2005-2010.