



Številka: 3430-99/2010-5
Datum: 18.05.2011

Ministrstvo za kmetijstvo, gozdarstvo in prehrano, Fitosanitarna uprava Republike Slovenije, Einspielerjeva 6, 1000 Ljubljana, izdaja na podlagi drugega odstavka 76.b člena Zakona o zdravstvenem varstvu rastlin (Uradni list RS, št. 62/07 - uradno prečiščeno besedilo in 36/10) v zadevi zatiranja in preprečevanja širjenja škodljivih organizmov rastlin naslednjo

ODLOČBO

1. S prilogama, ki sta sestavni del te odločbe, se dopolni in spremeni prilogi v odločbi o razmejitvi območij napada kostanjeve šiškarice *Dryocosmus kuriphilus* Yasumatsu, št. 3430-320/2006, z dne 29.06.2007, spremenjeni z odločbami št. 3430-320/2006/2 z dne 27.05.2008, 3430-320/2006/4 z dne 20.06.2008, 3430-320/2006/5 z dne 03.07.2008, 3430-320/2006/6 z dne 24.07.2009, 3430-99/2010/1 z dne 11.06.2010 in 3430-99/2010/4 z dne 05.01.2011 in sicer:

a. V Prilogi 1, Preglednici 1.1, se:

- združita združeni žariščni območji Horjul-Ljubljana in Škofja Loka v združeno žariščno območje Horjul-Ljubljana-Škofja Loka,
- dopolni seznam napadenih območij kostanjeve šiškarice v novem združenem žariščnem območju Horjul-Ljubljana-Škofja Loka in v novem združenem žariščnem območju Rogatec,
- objavijo vsa napadena območja določena v letih 2005-2011.

b. V Prilogi 2 se spremeni grafični prikaz razmejenih območij kostanjeve šiškarice, tako, da se:

- Karta 1.1.f nadomesti s karto 1.1.g,
- Karta 1.2.f nadomesti s karto 1.2.g.
- Doda karta 1.3.

2. Vse ostale določbe v odločbi, št. 3430-320/2006, z dne 29.06.2007 ostanejo nespremenjene.

Obrazložitev

Na podlagi 76.b člena Zakona o zdravstvenem varstvu rastlin (Uradni list RS, št. 62/07 - uradno prečiščeno besedilo in 36/10; v nadaljevanju: zakon) lahko predstojnik Fitosanitarne uprave Republike Slovenije (v nadaljevanju: Uprava) določi meje posebno nadzorovanega območja oziroma omeji ali prepove premeščanje posameznih vrst rastlin na ozemlju Republike Slovenije oziroma določi podrobnejše ukrepe zaradi preprečevanja vnosa in širjenja škodljivih organizmov in njihovega zatiranja, če obstaja nevarnost za zdravstveno varstvo rastlin.

Na podlagi rezultatov uradne sistematične raziskave v rastnih dobah leta 2005 in 2006, v kateri so bile najdene in potrjene kostanjeve šiškarice, je Uprava določila razmejena območja napada kostanjeve šiškarice v Pravilniku o začasnih nujnih ukrepih za preprečevanje vnosa in širjenja

kostanjeve šiškariče *Dryocosmus kuriphilus* Yasumatsu (Uradni list RS, št. 111/06; v nadaljevanju: pravilnik) in sicer v skladu z Odločbo Komisije št. 2006/464/ES z dne 27. junija 2006 o začasnih nujnih ukrepih za preprečevanje vnosa vrste *Dryocosmus kuriphilus* Yasumatsu v Skupnost in njenega širjenja v Skupnosti. Na podlagi najdbe novega žarišča v letu 2007 je bilo razmejeno območje razširjeno z odločbo 3430-320/2006, z dne 29.06.2007. Na podlagi najdb novih žarišč v letih 2008-2010 je bilo razmejeno območje razširjeno s spremembami omenjene odločbe.

Sistematično raziskavo je tudi v rastni dobi 2010-2011 koordiniral Kmetijsko gozdarski zavod Nova Gorica na podlagi odločbe o imenovanju koordinatorjev posebnega nadzora škodljivih rastlinskih organizmov. V letu 2011 je bila najdena in potrjena kostanjeva šiškariča na novih napadenih območjih, zato je Uprava na podlagi 76.b člena zakona določila nova razmejena območja, ki obsegajo napadeno, žariščno in pripadajoče varnostno območje, kot je določeno s preglednico 1.1 in kartami 1.1.g, 1.2.g in 1.3.


Razmejeno območje vključuje napadeno, žariščno in varnostno območje kostanjeve šiškariče. Napadeno območje je območje, na katerem je bila potrjena navzočnost kostanjeve šiškariče in vključuje vse rastline, ki kažejo znamenja napada, ter po potrebi rastline, ki so v času sajenja pripadale isti partiji. Okoli napadenega območja je določeno žariščno območje, široko 5 km, okoli njega pa še varnostno območje, ki je široko 10 km. V razmejenih območjih se izvajajo fitosanitarni ukrepi v skladu s pravilnikom.

Glede na navedeno je bilo odločeno, kot je razvidno iz izreka odločbe. S tem je odločba utemeljena.

POUK O PRAVNEM SREDSTVU: Zoper to odločbo je dovoljena pritožba na Ministrstvo za kmetijstvo, gozdarstvo in prehrano Republike Slovenije, Ljubljana, Dunajska c. 22. Pritožba se vloži v 15-tih dneh od vročitve odločbe, pisno, neposredno ali priporočeno po pošti ali da ustno na zapisnik pri organu, ki je izdal to odločbo. Za pritožbo je potrebno plačati upravno takso po tarifni št. 2 Zakona o upravnih taksah (Uradni list RS, št. 106/2010-UPB5), v vrednosti 15,49 EUR.

Vloga je takse prosta na podlagi 29. točke 28. člena Zakona o upravnih taksah (Uradni list RS, št. 106/2010-UPB5).

Postopek vodila:


mag. Simona Mavsar
višja svetovalka



Po pooblastilu ministra:


dr. Jože Ileršič
Direktor

Vročiti:

- javno naznanilo na oglasni deski Fitosanitarnе uprave RS
- objava na enotnem državnem portalu e-uprava
- novo razmejene občine z naročilom, da objavijo odločbo na oglasni deski: Cerklje na Gorenjskem, Kranj, Ljubljana, Naklo, Preddvor, Rogaška Slatina, Rogatec, Škofja Loka, Tržič in Železniki

Poslati:

- občine na razmejenih območjih z naročilom, da objavijo odločbo na oglasni deski (po elektronski pošti): Ajdovščina, Bovec, Brda, Brezovica, Cerkno, Dobrova-Polhov Gradec, Horjul, Kanal, Kobarid, Logatec, Miren-Kostanjevica, Nova Gorica, Renče-Vogrsko, Sežana, Tolmin, Vipava in Žiri

- navadno:

- Inšpektorat RS za kmetijstvo, gozdarstvo in hrano, fitosanitarna inšpekcija
- Zavod za gozdove Slovenije
- Kmetijsko gozdarski zavod Nova Gorica

Priloga 1: Razmejena območja napada kostanjeve šiškarice *Dryocosmus kuriphilus* Yasumatsu v Sloveniji.

Preglednica 1.1: Napadena območja kostanjeve šiškarice, 18.05.2011.¹

Zap. št.	ID	Datum prve razmejitve	Napadeno območje	Y	X	Občina	Katastrska občina	Parcelna št.	Odločba o razmejitvi
Združeno žariščno območje Bilje - Merljaki - Sabotin									
1	137226	28.4.2010	AJŠEVICA	399655	88776	NOVA GORICA	STARA GORA		11.6.2010
2	59910	17.6.2005	BILJE	393772	84398	MIREN-KOSTANJEVICA	BILJE		29.6.2007
3	106558	15.5.2009	BODREŽ	396590	106450	KANAL	BODREŽ		11.6.2010
4	0	12.6.2008	BRANIK	403979	80113	NOVA GORICA	BRANIK		20.6.2008
5	113471	12.6.2009	BRANIK	403881	79972	NOVA GORICA	BRANIK		11.6.2010
6	0	14.5.2008	BRESTJE	390696	97126	BRDA	VRHOVLJE		27.5.2008
7	106580	7.5.2009	BRJE	408070	80500	AJDOVŠČINA	BRJE		11.6.2010
8	106494	18.5.2009	ČOLNICA	393636	106661	KANAL	GORENJA VAS		11.6.2010
9	106573	30.4.2009	ČRNIČE	406760	86510	AJDOVŠČINA	ČRNIČE		24.7.2009
10	106584	4.5.2009	DOLENJE	414830	80290	AJDOVŠČINA	PLANINA		11.6.2010
11	30757	28.5.2009	GRADIŠČE PRI VIPAVI	419104	78067	VIPAVA	VIPAVA		24.7.2009
12	106578	6.5.2009	GRADIŠČE PRI VIPAVI	420410	76590	VIPAVA	VIPAVA		24.7.2009
13	31945	22.7.2009	GRGAR	397087	95936	NOVA GORICA	GRGAR		11.6.2010
14	0	15.5.2008	GRGARSKE RAVNE	394282	98094	NOVA GORICA	DESKLE		27.5.2008
15	106481	6.5.2009	HUM	389854	95226	BRDA	KOJSKO		11.6.2010
16	106556	6.5.2009	KAMBREŠKO	396569	110519	KANAL	AJBA		24.7.2009
17	106575	4.5.2009	KAMNJE	410200	85080	AJDOVŠČINA	KAMNJE		24.7.2009
18	95791	30.6.2008	KANAL (LIG)	392771	106282	KANAL	IDRIJA NAD KANALOM		3.7.2008
19	107195	10.6.2009	KANALSKI LOM	404330	109721	TOLMIN	KANALSKI LOM	4767/2	24.7.2009
20	106488	11.5.2009	KNEŽA	409296	113042	TOLMIN	KNEŽA	609/1	24.7.2009
21	143443	16.9.2010	KOSTANJEVICA NA KRASU	395406	78792	MIREN-KOSTANJEVICA	KOSTANJEVICA NA KRASU		5.1.2011
22	95714	12.6.2008	KROMBERK	397359	93441	NOVA GORICA	KROMBERK		20.6.2008
23	106485	12.5.2009	KROMBERK	397547	93023	NOVA GORICA	KROMBERK		11.6.2010
24	137820	8.6.2010	KROMBERK	398625	92932	NOVA GORICA	KROMBERK		5.1.2011
25	137192	17.4.2010	KROMBERK	398607	92274	NOVA GORICA	KROMBERK		11.6.2010
26	137193	18.4.2010	KROMBERK	396553	92276	NOVA GORICA	KROMBERK		11.6.2010
27	137225	28.4.2010	KROMBERK	397530	93045	NOVA GORICA	KROMBERK		11.6.2010
28	106557	6.5.2009	LIG	393705	108125	KANAL	AJBA		11.6.2010
29	95612	16.5.2008	LIPA			MIREN-KOSTANJEVICA	LIPA	700, 701, 702, 708, 706, 707, 703/1, 703/2	27.5.2008
30	106497	11.5.2009	LOGARŠČE	409296	113042	TOLMIN	KNEŽA		11.6.2010
31	106576	5.5.2009	LOKAVEC	414870	86220	AJDOVŠČINA	LOKAVEC		24.7.2009
32	60524	23.6.2005	MERLJAKI	394590	82673	RENČE-VOGRSKO	RENČE		29.6.2007

»se nadaljuje«

¹ Pravokotni koordinatni sistem 5. cone Gauss Krügerjeve projekcije na Besslovem elipsoidu. Modifikacija pravokotnih koordinat: $y=y'+500.000$ m, $x=x'+5.000.000$ m; y' je oddaljenost od srednjega meridiana cone, x' je oddaljenost od ekvatorja. Modul merila na srednjem meridianu: $m_0=0,9999$.

»nadaljevanje«

Zap. št.	ID	Datum prve razmejitve	Napadeno območje	Y	X	Občina	Katastrska občina	Parcelna št.	Odločba o razmejitvi
33	106486	12.5.2009	NOVA GORICA	396000	90385	NOVA GORICA	ROŽNA DOLINA		11.6.2010
34	137223	28.4.2010	NOVA GORICA	395984	90394	NOVA GORICA	ROŽNA DOLINA		11.6.2010
35	106579	6.5.2009	OREHOVICA	420185	72260	VIPAVA	PODNANOS		24.7.2009
36	0	15.5.2008	PALJEVO	392677	100625	KANAL	DESKLE		27.5.2008
37	95677	30.5.2008	PLANINA	413457	79369	AJDOVŠČINA	PLANINA		20.6.2008
38	106564	10.6.2010	PLANINA	414640	79695	AJDOVŠČINA	PLANINA		11.6.2010
39	0	14.5.2008	PODSABOTIN	391929	96310	BRDA	PODSABOTIN		27.5.2008
40	109138	4.9.2009	PONIKVE	411875	72216	SEŽANA	AVBER		11.6.2010
41	138390	23.6.2010	PONIKVE	411882	72212	SEŽANA	AVBER		5.1.2011
42	106551	5.5.2009	PRESERJE	404851	82594	NOVA GORICA	BRANIK		11.6.2010
43	106553	5.5.2009	PRVAČINA	401162	84884	NOVA GORICA	PRVAČINA		24.7.2009
44	0	27.5.2008	RAVNICA	399611	94686	NOVA GORICA	GRGAR		27.5.2008
45	106548	4.5.2009	RAVNICA	399642	94001	NOVA GORICA	RAVNICA		11.6.2010
46	106549	5.5.2009	RAVNICA	400097	93445	NOVA GORICA	RAVNICA		11.6.2010
47	106550	5.5.2009	RAVNICA	400344	92876	NOVA GORICA	RAVNICA		11.6.2010
48	137821	8.6.2010	RAVNICA	398667	93698	NOVA GORICA	RAVNICA		5.1.2011
49	95670	2.6.2008	ROŽNA DOLINA	397719	88678	NOVA GORICA	STARA GORA		20.6.2008
50	106480	22.4.2009	ROŽNA DOLINA	397619	88701	NOVA GORICA	STARA GORA		11.6.2010
51	106547	23.4.2009	ROŽNA DOLINA	397373	89892	NOVA GORICA	ROŽNA DOLINA		11.6.2010
52	137224	17.4.2010	ROŽNA DOLINA	397560	88711	NOVA GORICA	STARA GORA		11.6.2010
53	0	29.6.2007	SABOTIN 1	391673	97799	BRDA	VRHOVLJE		29.6.2007
54	0	29.6.2007	SABOTIN 2	391653	97843	BRDA	VRHOVLJE		29.6.2007
55	95676	30.5.2008	SANABOR	422536	81847	VIPAVA	SANABOR		20.6.2008
56	106577	5.5.2009	SANABOR	421220	82001	VIPAVA	SANABOR		11.6.2010
57	106552	5.5.2009	SPODNJA BRANICA	409916	78001	NOVA GORICA	SPODNJA BRANICA		11.6.2010
58	138389	23.6.2010	ŠEPULJE	413062	68531	SEŽANA	KRIŽ		5.1.2011
59	107194	14.7.2009	ŠMIHEL	401654	90636	NOVA GORICA	ŠMIHEL		11.6.2010
60	113472	12.6.2009	TEMNICA	398652	78972	MIREN-KOSTANJEVICA	TEMNICA		11.6.2010
61	0	16.5.2008	TEMNICA			MIREN-KOSTANJEVICA	TEMNICA	534, 535, 536, 537, 538	27.5.2008
62	106582	7.5.2009	VELIKE ŽABLJE	411140	80210	AJDOVŠČINA	VELIKE ŽABLJE		11.6.2010
63	107196	29.5.2009	VIPAVA	419201	78181	VIPAVA	VIPAVA		11.6.2010
64	31844	14.7.2009	VITOVLJE	404354	89065	NOVA GORICA	VITOVLJE		11.6.2010
65	106484	12.5.2009	VITOVLJE	404484	88480	NOVA GORICA	VITOVLJE	1021/3	11.6.2010
66	107193	14.7.2009	VITOVLJE	404321	89019	NOVA GORICA	VITOVLJE		24.7.2009
67	0	14.5.2008	VRHOVLJE PRI KOJSKEM	390428	98648	BRDA	VRHOVLJE		27.5.2008
68	106554	4.5.2009	VRHOVLJE PRI KOŽBANI	386070	101652	BRDA	MIRNIK		11.6.2010
69	106555	4.5.2009	VRHOVLJE PRI KOŽBANI	386604	101912	BRDA	MIRNIK		11.6.2010
70	106570	10.6.2009	VRTOVČE	412705	79203	AJDOVŠČINA	ŠMARJE		11.6.2010
71	106571	10.6.2009	VRTOVČE	412434	79329	AJDOVŠČINA	ŠMARJE		11.6.2010
72	106583	8.5.2009	VRTOVČE	412840	80040	AJDOVŠČINA	ŠMARJE		11.6.2010

»se nadaljuje«

»nadaljevanje«

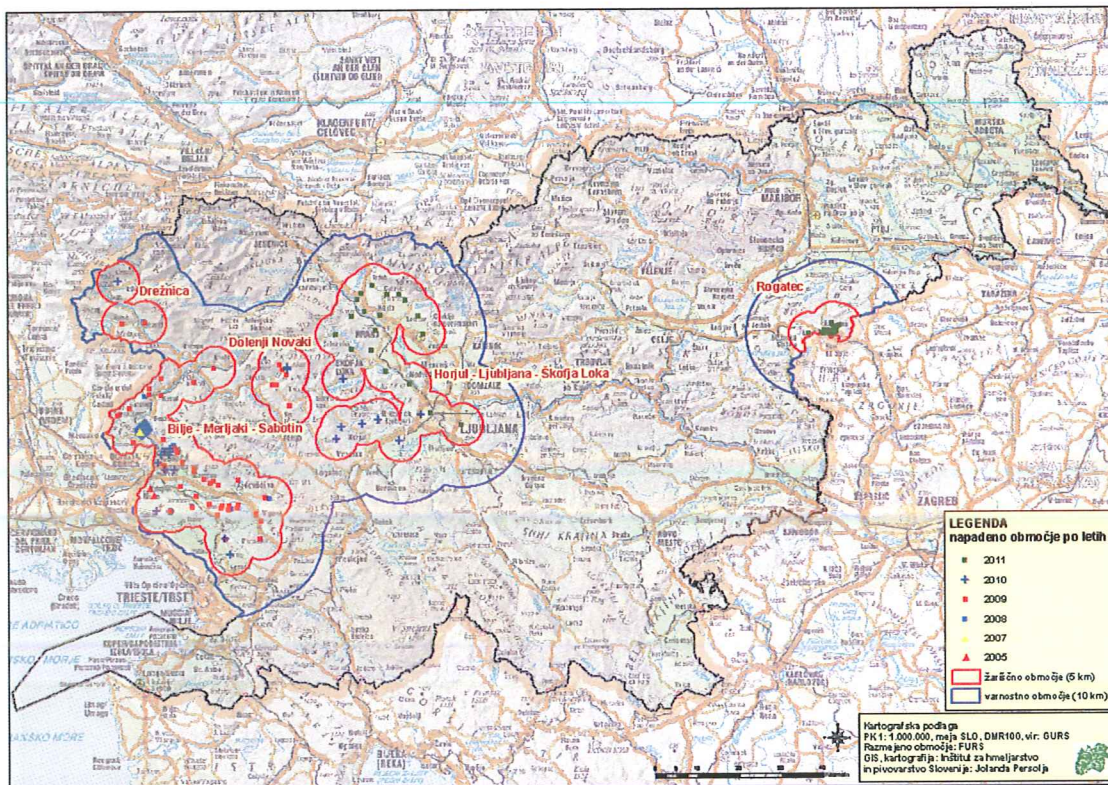
Zap. št.	ID	Datum prve razmejitve	Napadeno območje	Y	X	Občina	Katastrska občina	Parcelna št.	Odločba o razmejitvi
73	106563	10.6.2010	VRTOVIN	408329	85687	AJDOVŠČINA	VRTOVIN		24.7.2009
74	106574	4.5.2009	VRTOVIN	408890	86040	AJDOVŠČINA	VRTOVIN		24.7.2009
75	111674	19.9.2009	ZAPOTOK	388960	103317	KANAL	PLAVE		11.6.2010
76	106581	7.5.2009	ZAVINO	410980	79640	AJDOVŠČINA	ŠMARJE		11.6.2010
Združeno žariščno območje Dolenji Novaki									
77	109340	13.5.2009	DOLENJI NOVAKI	426488	111226	CERKNO	DOLENJI NOVAKI		11.6.2010
78	106493	13.5.2009	DOLENJI NOVAKI	425515	112354	CERKNO	DOLENJI NOVAKI	195/1	24.7.2009
79	109363	14.5.2009	GORENJI NOVAKI	424842	113758	CERKNO	GORENJI NOVAKI		11.6.2010
80	138394	26.6.2010	GORENJI NOVAKI	426898	112900	CERKNO	GORENJI NOVAKI		5.1.2011
81	138395	26.6.2010	GORENJI NOVAKI	426709	112376	CERKNO	GORENJI NOVAKI		5.1.2011
82	109374	14.5.2009	KOPRIVNIK	427294	103931	ŽIRI	KOPRIVNIK		11.6.2010
83	109368	21.5.2009	PLANINA PRI CERKNEM	424143	108881	CERKNO	PLANINA		11.6.2010
84	109356	19.5.2009	PODLANIŠČE	423195	108814	CERKNO	CERKNO		11.6.2010
Drežnica									
85	0	27.5.2008	DREŽNICA	392615	124016	KOBARID	DREŽNICA		27.5.2008
86	109555	1.6.2009	DREŽNICA	392767	123774	KOBARID	DREŽNICA		11.6.2010
87	138399	9.6.2010	PLUŽNA	386346	133544	BOVEC	BOVEC		5.1.2011
88	95707	9.6.2008	STARO SELO	387391	123740	KOBARID	STARO SELO		20.6.2008
89	106482	5.5.2009	STARO SELO	387391	123745	KOBARID	STARO SELO		24.7.2009
Združeno žariščno območje Horjul - Ljubljana-Škofja Loka									
90	137734	3.6.2010	DOLENJA VAS PRI POLHOVEM GRADCU	448536	100364	DOBROVA-POLHOV GRADEC	BABNA GORA		5.1.2011
91	137901	8.6.2010	LJUBLJANA	458650	101500	LJUBLJANA	BRDO		5.1.2011
92	137485	27.5.2010	NA LOGU	440156	110100	ŠKOFJA LOKA	VISOKO		11.6.2010
93	137565	31.5.2010	ROVTE	438434	95895	LOGATEC	ROVTE		11.6.2010
94	137510	27.5.2010	SAMOTORICA	444765	99346	HORJUL	VRZDENEC		11.6.2010
95	137478	24.5.2010	ŠENTJOŠT NAD HORJULOM	439624	98717	DOBROVA-POLHOV GRADEC	ŠENTJOŠT		11.6.2010
96	138439	1.7.2010	ŽABNICA	453574	95400	BREZOVICA	BREZOVICA		5.1.2011
97	153047	5.5.2011	BAŠELJ	453670	130330	PREDDVOR	BELA		18.5.2011
98	153025	3.5.2011	BISTRICA	445280	126290	NAKLO	ŽEJE		18.5.2011
99	153040	4.5.2011	BUKOVICA	442380	117210	ŠKOFJA LOKA	BUKOVICA		18.5.2011
100	153044	5.5.2011	CRNGROB	446990	117025	ŠKOFJA LOKA	PEVNO		18.5.2011
101	153045	5.5.2011	DRAGA	450290	111940	ŠKOFJA LOKA	DRAGA		18.5.2011
102	153043	5.5.2011	KRANJ	448090	121830	KRANJ	STRAŽIŠČE		18.5.2011
103	153209	13.5.2011	LJUBLJANA	468432	99241	LJUBLJANA	DOBRUNJE		18.5.2011
104	153020	5.4.2011	LJUBLJANA	460966	101954	LJUBLJANA	SPODNJA ŠIŠKA		18.5.2011
105	153207	13.5.2011	MEDNO	456032	108848	LJUBLJANA	STANEŽIČE		18.5.2011
106	153049	5.5.2011	NJIVICA	442170	125170	KRANJ	NEMILJE		18.5.2011
107	153031	3.5.2011	PODBREZJE	444550	130490	NAKLO	PODBREZJE		18.5.2011
108	153027	3.5.2011	PODBREZJE	443690	129200	NAKLO	PODBREZJE		18.5.2011
109	153036	3.5.2011	POLICA	449110	125260	NAKLO	PIVKA		18.5.2011

»se nadaljuje«

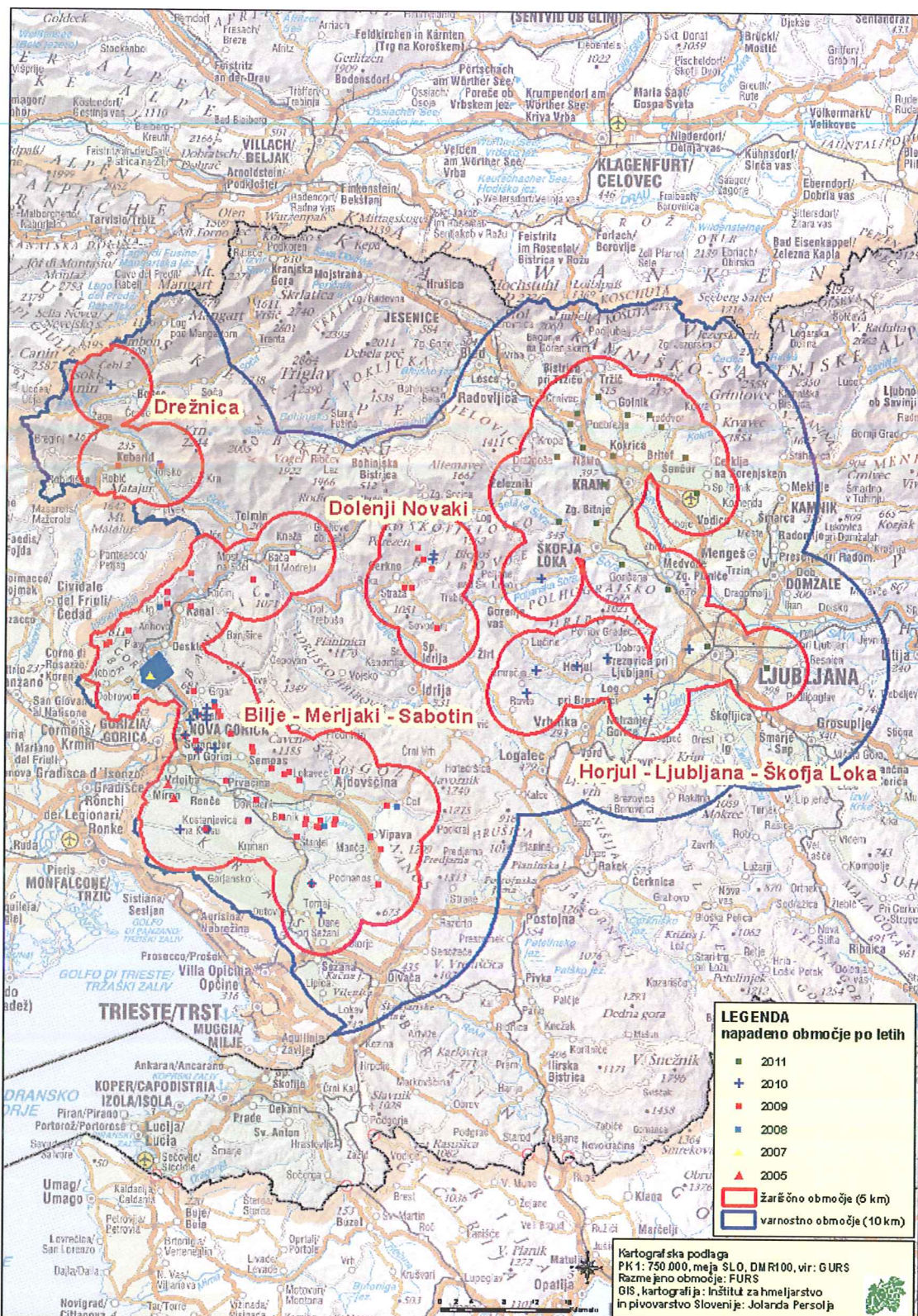
»nadaljevanje«

Zap. št.	ID	Datum prve razmejitve	Napadeno območje	Y	X	Občina	Katastrska občina	Parcelna št.	Odločba o razmejitvi
110	153046	5.5.2011	PREDDVOR	455100	128880	PREDDVOR	BREG OB KOKRI		18.5.2011
111	153041	4.5.2011	SELCA	438470	120820	ŽELEZNIKI	SELCA		18.5.2011
112	153048	5.5.2011	SREDNJA VAS - GORIČE	450890	130400	KRANJ	SREDNJA VAS		18.5.2011
113	153042	4.5.2011	VELESOVO	458170	125140	CERKLJE NA GORENJSKEM	VELESOVO		18.5.2011
114	153032	3.5.2011	ZGORNJE VETRNO	447160	132520	TRŽIČ	SENIČNO		18.5.2011
115	153038	4.5.2011	ZGORNJI BRNIK	459500	120780	CERKLJE NA GORENJSKEM	ZGORNJI BRNIK		18.5.2011
Združeno žariščno območje Rogatec									
116	153090	6.5.2011	DOBOVEC PRI ROGATCU	557032	120249	ROGATEC	DOBOVEC		18.5.2011
117	153095	6.5.2011	DOBOVEC PRI ROGATCU	557934	120463	ROGATEC	DOBOVEC		18.5.2011
118	153089	6.5.2011	DOBOVEC PRI ROGATCU	556843	120274	ROGATEC	DOBOVEC		18.5.2011
119	153094	6.5.2011	LOG	558142	121123	ROGATEC	TRLIČNO		18.5.2011
120	153098	6.5.2011	LOG	559006	122457	ROGATEC	TRLIČNO		18.5.2011
121	153097	6.5.2011	LOG	558363	122160	ROGATEC	TRLIČNO		18.5.2011
122	153096	6.5.2011	LOG	557944	121476	ROGATEC	TRLIČNO		18.5.2011
123	153101	6.5.2011	RJAVICA	551475	120480	ROGAŠKA SLATINA	RJAVICA		18.5.2011
124	153086	6.5.2011	ROGATEC	556451	120718	ROGATEC	ROGATEC		18.5.2011
125	153084	6.5.2011	ROGATEC	556735	120917	ROGATEC	ROGATEC		18.5.2011
126	153087	6.5.2011	ROGATEC	557240	120908	ROGATEC	ROGATEC		18.5.2011
127	153088	6.5.2011	ROGATEC	557126	120743	ROGATEC	ROGATEC		18.5.2011
128	153102	6.5.2011	ROGATEC	554678	120776	ROGATEC	ROGATEC		18.5.2011
129	153104	6.5.2011	ROGATEC	555280	120885	ROGATEC	ROGATEC		18.5.2011
130	153106	6.5.2011	ROGATEC	555699	120794	ROGATEC	ROGATEC		18.5.2011
131	153083	6.5.2011	ROGATEC	557165	121098	ROGATEC	ROGATEC		18.5.2011
132	153100	6.5.2011	ROGATEC	555205	120529	ROGATEC	ROGATEC		18.5.2011
133	153082	6.5.2011	ROGATEC	556715	120620	ROGATEC	ROGATEC		18.5.2011
134	153099	6.5.2011	SV. JURIJ	556901	122964	ROGATEC	DONAČKA GORA		18.5.2011
135	153105	6.5.2011	ŽAHENBERC	555428	121275	ROGATEC	TRŠKA GORCA		18.5.2011
136	153108	6.5.2011	ŽAHENBERC	555928	121376	ROGATEC	TRŠKA GORCA		18.5.2011
137	153093	6.5.2011	ŽAHENBERC	557581	121877	ROGATEC	TRŠKA GORCA		18.5.2011
138	153092	6.5.2011	ŽAHENBERC	557343	121719	ROGATEC	TRŠKA GORCA		18.5.2011
139	153091	6.5.2011	ŽAHENBERC	557371	121422	ROGATEC	TRŠKA GORCA		18.5.2011

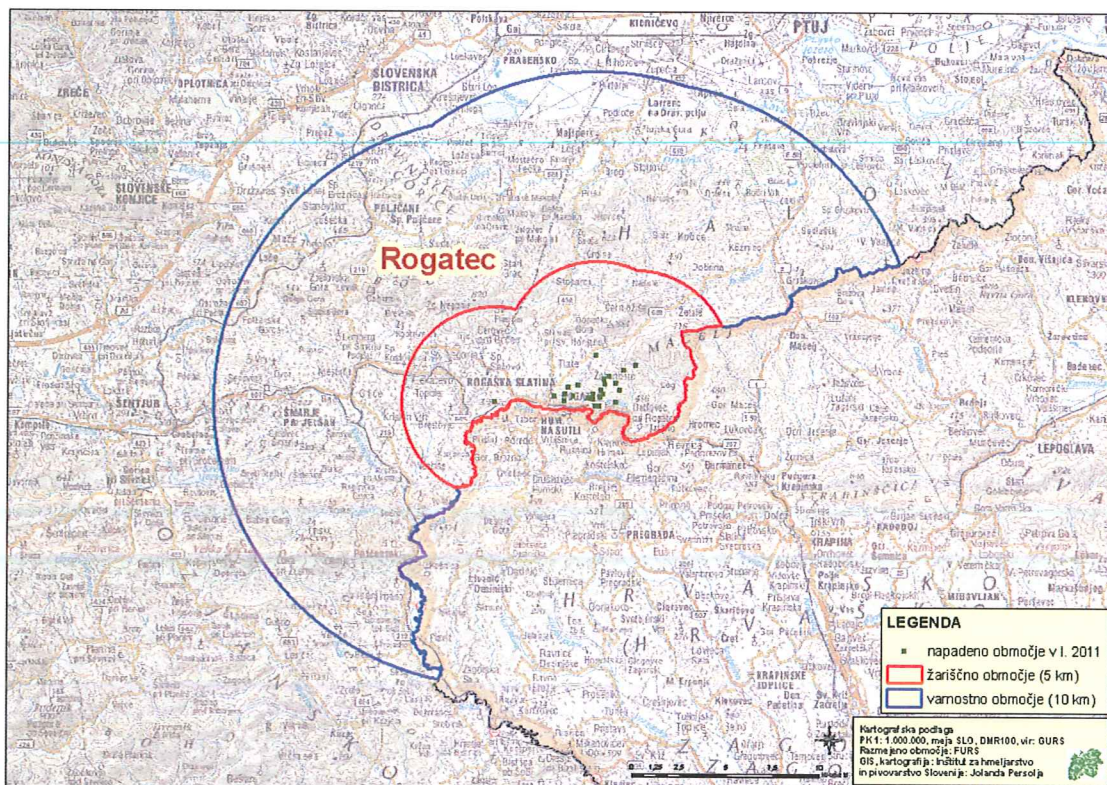
Priloga 2: Grafični prikaz razmejenih območij kostanjeve šiškarice.



Karta 1.1.f: Grafični prikaz razmejenih območij kostanjeve šiškarice dne 18.05.2011: napadeno območje, na katerem je bila potrjena navzočnost kostanjeve šiškarice glede na leto najdbe, žariščno območje okoli napadenega območja, široko 5 km ter varnostno območje okoli žariščnega območja, široko 10 km.



Karta 1.2.f: Razmejena območja kostanjeve šiškarice na zahodnem delu RS na dan 18.05.2011 s prikazom žarišnega in varnostnega območja okoli napadnega območja v letih 2005-2011.



Karta 1.3: Razmejena območja kostanjeve šiškarice na vzhodnem delu RS na dan 18.05.2011 s prikazom žarišnega in varnostnega območja okoli napadnega območja.

