

OBČINA
KANAL OB SOČI

TRG SVOBODE 23 5213 KANAL TEL.++386 5 3981200 FAX. ++386 5 3981223 E - POŠTA: OBCINA.KANAL@SIOL.NET
Številka:351-04/09-49
Datum:03.07.2009

**MINISTRSTVO ZA OKOLJE IN PROSTOR
DIREKTORAT ZA PROSTOR
DUNAJSKA 21
1000 LJUBLJANA**

Zadeva: OPN Občine Kanal ob Soči

Vaša šifra: 35016-82/2008/3, z dne 08.06.2009


SMERNICE

Pripravljen občinski prostorski načrt je upošteval obstoječi Odlok kategorizacije občinskih cest v Občini Kanal ob Soči. Do konca leta 2009 pa se bo obstoječi odlok spremenil glede na pridobljeno mnenje k predlogu kategorizacije občinskih cest v Občini Kanal ob Soči, Ministrstva za promet DRSC, sektor za evidence o cestah, informatiko in arhiv, šifra 37162-3/2009, z dne 22.06.2009.

Lep pozdrav!

Pripravila :
Nataša Peternel, ing.el.

DIREKTORICA OBČINSKE UPRAVE
Nives Prijatelj, univ.dipl.inž.grad.



V vednost:
- naslovníku,
- arhiv, tu.



Občina Kanal ob Soči, Trg Svobode 23, 5213 Kanal ob Soči

www.obcina-kanal.si, e-posta: obcina.kanal@obcina-kanal.si, tel.: 05/398-12-00, fax: 05/398-12-23

Številka: 35003-00/09-1

Datum: 9.7.2009

Ministrstvo za okolje in prostor

Direktorat za prostor

Dunajska 21

1001 Ljubljana

Zadeva: **Smernice za pripravo Občinskega prostorskega načrta Občine Kanal ob Soči**

Zveza: Dopis MOP št. 35016-82/2008/3, z dne 8.6.2009

Ugotavljamo, da ste v skladu s 47. Členom Zakona o prostorskem načrtovanju (Ur.l. RS št. 33/2007) zaprosili Občino Kanal ob Soči za izdajo smernic in strokovnih podlag za področje gospodarstva, lokalnih cest, vodovoda in kanalizacije, turizma in družbene javne infrastrukture lokalnega pomena.

Za področje gospodarstva, turizma in družbene javne infrastrukture so v osnutku OPN upoštevane usmeritve in strokovne podlage, podane izdelovalcu v postopku priprave osnutka.

Dodatno podajamo še sledeče pripombe:

31/T7 - na Gorenjem Polju in v Levpi naj se preveri možnost razširitve območja stavbnih zemljišč na parcelah, kjer je že urejeno javno parkirišče, plansko pa je območje opredeljeni kot kmetijsko zemljišče (parcele 233/3 in 233/4 k.o. Anhovo in 2440/47 k.o. Kal nad Kanalom). V obeh primerih parkirišče služi za parkiranje za namen obiska cerkve in pokopališča, na območju pa za te potrebe ni drugih razpoložljivih zemljišč,

31/T8 - na Gorenjem Polju naj se predvidi možnost širitve pokopališča, po idejni rešitvi LD za razširitev pokopališča v Gorenjem Polju (Stolp d.o.o., 2004).

31/T9 - parkirne površine naj se predvidi tudi ob pokopališčih Deskle in Prilesje,

31/T10 - predlagamo, da se opredeli kot zelene površine (ZD) območja vrha hriba "Prižnica" nad Plavmi na parceli 6063 k.o. Deskle, kjer so ostanki iz 1. svetovne vojne, ter območje pokopališča iz 1. svetovne vojne ter vplivnega območja (ZK) na delih parcel 2965/3, 2967/1, 2980/2, 2980/3, 2982, 4095/9, 4095/26 in 4095/27 in k.o. Deskle,

31/T11 - za namen športa je bila vložena pobuda za plansko spremembo parcele 942/1 k.o. Plave v Ložicah, za ureditev kolesarske steze oz. 'Down hill' proge. Preveri naj se možnost planske spremembe na navedeni parceli,

31/T12 - v Kanalu je za namen turistične ponudbe ob Soči organiziran manjši kamp. Območje kampa na parceli 1086 k.o. Gorenja Vas sodi v območje površinskih voda in je v poplavnem območju reke. Preveri naj se možnost selitve kampa na drugo, primerno lokacijo v bližini, morebiti na območje južno od mostu,

31/T13 - v Kanalu naj se predvidi možnost vzpostavitve peš mostu – brvi na lokaciji župnijskega parka,

31/T14 - za namen rekreacije in oddiha so v osnutku na parcelah 436/3, 455, 456, 457, 458 in 459/1 k.o. Deskle predvidene zelene površine, namenjene taborjenju v naravi. Predlagamo, da se območje razširi še na parcelo št. 54,

31/T15 - v OPN naj se vnese trase kolesarskih stez, po idejnih projektih Regionalno kolesarsko omrežje statistične regije Goriška, določitev in opis poteka trase Kanal-Most na Soči in Gonjače-Plave (Ciudad d.o.o., junij 2000) in Idejni načrt trase kolesarske poti Solkan-Plave (Arhitekta d.o.o., julij 2001). Predlagamo še, da se za območja tras izven obstoječih cest predvidi izdelavo OPPN,

31/T16 - območje HE Dobljar je v načrtu opredeljeno kot površina za industrijo. Območje naj se opredeli kot območje energetske infrastrukture,

31/T17 - na območju Dobljarja je na parceli 1846/15 k.o. Ročinj obstoječi športni park z igrišči. Preveri naj se možnost opredelitve parcele kot območje zelenih površin,

31/T18 - v objektih na območju parcel *46, *47 in *48 k.o. Kal nad Kanalom obratuje obutvena obrt. Predlagamo, da se območje stavbnega zemljišča opredeli kot območje za centralne dejavnosti.


Drugih pripomb na načrtovane prostorske ureditve nimamo.

Lepo pozdravljeni,

Pripravila
Kristina Pahor

Župan
Andrej Maffi





OBČINA
KANAL OB SOČI

TRG SVOBODE 23 5213 KANAL TEL.++386 5 3981200 FAX. ++386 5 3981223 E - POŠTA: obcina.kanal@obcina-kanal.si

Številka: 35003-00/09-2
Datum: 10.07.2009

Ministrstvo za okolje in prostor
Direktorat za prostor
Dunajska 21, 1001 Ljubljana

Zadeva: **Smernice za pripravo Občinskega prostorskega načrta Občine Kanal ob Soči**

Občina Kanal ob Soči, Režijski obrat, daje na osnovi vaše vloge št. 35016-82/2008/3 z dne 8.6.2009 in priloženega gradiva za pridobitev smernic OPN Občine Kanal ob Soči, v skladu z drugim odstavkom 47. členom Zakona o prostorskem načrtovanju (ZPNačrt Ur.l. RS št.37/07), naslednje

smernice

in pripombe za pripravo Občinskega prostorskega načrta Kanal ob Soči – za področje vodovoda in kanalizacije.

1. Pripombe na osnutek Odloka o občinskem prostorskem načrtu – tekstovni del

I.

V odstavku *Vodovarstvena območja* je napaka pri šesti alineji (VVO v bližini naselja Lukovec, režim varovanja: 2,3), kjer bi opisno moralo biti določeno območje kot npr. VVO južno od naselja Kanalski Vrh. Zaselka Lukovec ni v naši občini.

Potrebno je dodati še ostala vodovarstvena območja, ki so že določena in ki so predlagana v *Hidrogeološkem poročilu za pridobitev vodnega dovoljenja in strokovne podlage za pripravo akta o zavarovanju vodnih virov v občini Kanal ob Soči (Geologija D.o.o. Idrija, december 2008)* in v *Hidrogeološki dokumentaciji za pridobitev vodnega dovoljenja za neposredno rabo vode za oskrbo s pitno vodo, ki se izvaja kot gospodarska javna služba (Geologija d.o.o. Idrija, november 2008)*.

V zvezi s tem, bo potrebno pripraviti Odlok o določitvi varstvenih pasov in ukrepov za zavarovanje vodnih virov za vsa zajetja v Občini Kanal ob Soči.

II.

V odstavku *Oskrba s pitno vodo*:

1. občina zagotavlja oskrbo s pitno vodo iz 40 vodnih zajetij in 3 črpališč, od tega ima za 21 zajetij določena vodovarstvena območja, za ostalih 19 zajetij, ki še nimajo določenih vodovarstvenih območij pa so območja varovanja predlagana v *Hidrogeološkem poročilu za pridobitev vodnega dovoljenja in strokovne podlage za pripravo akta o zavarovanju vodnih virov v občini Kanal ob Soči (Geologija D.o.o. Idrija, december 2008)* in v *Hidrogeološki dokumentaciji za pridobitev vodnega dovoljenja za neposredno rabo vode za oskrbo s pitno vodo, ki se izvaja kot gospodarska javna služba (Geologija d.o.o. Idrija, november 2008)*.

2. Prioritetne investicije v omrežje so (v tem vrstnem redu):

- povezovalni vodovod Lokovec – Kal nad Kanalom in razvodni vodovod po Kalu nad Kanalom,
- izgradnja črpališča na vodovodu Drmota – Zagora,
- ureditev vrtine Deskle,
- izgradnja vodovoda za naselje Kanalski Vrh,
- izgradnja vodovoda za naselje Pečno,
- obnova odsekov vodovoda v Desklah,
- obnova odsekov vodovoda v Kanalu,
- ureditev vodovoda Lovišče.

Za ta razdelek (in na pripombe o grafiki) dodajamo seznam zajetij v občini Kanal ob Soči v Prilogi 1.

31/T3
III.

V odstavku Odvajanje in čiščenje odpadnih in padavinskih vod se predlaga pisanje v naslednji obliki:

Sistem odvajanja in čiščenja odpadnih in padavinskih vod je zasnovan na kanalizacijskih omrežjih, priključenih na obstoječe ČN: ČN Kanal (2000 PE), ČN Dobljar (300 PE), ČN Ložice (250 PE), ČN Gorenja vas (180 PE) in novozgrajena ČN Deskle (1700 PE). Na obstoječo kanalizacijo je priključenih približno 90% populacijskih enot. V celoti je kanalizacijsko omrežje zgrajeno v naseljih Kanal, Bodrež, Morsko, Deskle, Ročinj, Dobljar, Gorenja vas, Močila, Robidni Breg, Anhovo. Deloma zgrajeno kanalizacijsko omrežje je v naseljih Prilesje, Plave, Ložice, Avče, Ajba, Lig, Kambreško, Levpa.

Prioritetne investicije v kanalizacijsko omrežje so:

- kanalizacija in ČN Kanalski Vrh (2 ČN),
- kanalizacija in ČN Kal nad Kanalom,
- dograditev kanalizacijskega sistema in ČN v Avčah,
- dograditev kanalizacijskega sistema in ČN Plave,
- predvideva se gradnja ČN Ročinj.

V drugih naseljih občine bo vzpostavljen sistem v drugi prioriteti in skladno z Operativnim programom odvajanja in čiščenja odpadnih vod. Za naselja z manjšim številom objektov in razpršeno poseljenostjo se načrtujejo posebne rešitve.

2. Pripombe na osnutek Odloka o občinskem prostorskem načrtu - grafičnimi prikazi

31/T4
I.

Oskrba s pitno vodo:

- vrisati vsa zajetja (40 zajetij + 3 vrtine)
- vrisati predviden cevovod Kal nad Kanalom
- vrisati predviden vodovod ČN Kanal – Morsko
- vrisati predviden vodovod Pečno
- vrisati naslednje vodovode: Kambreško, Srednje, Kostanjevica, Lig, Lovišče, Melinki, Čolnica,
- vrisati že obstoječa in predlagana vodovarstvena območja za izvire.

31/T5
II.

Odvajanje in čiščenje odpadnih in padavinskih vod:

- vrisati predvideno ČN Plave (na podlagi izdelanega IDZ),
- vrisati predvideno ČN Kal nad Kanalom (na podlagi izdelanega IDZ),
- vrisati predvideno ČN Avče (na podlagi izdelanega IDZ),
- vrisati predvideno lokacijo ČN Ročinj.

31/16

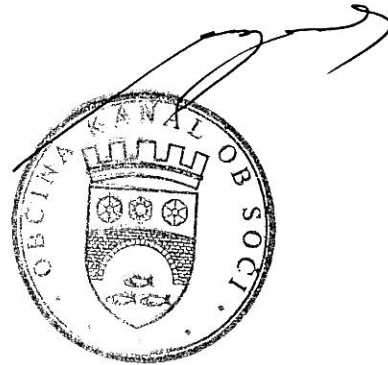
Vsi podatki so dostopni v Režijskem obratu Občine Kanal ob Soči (kontaktna oseba: Vinko Medvešček) ali v Geologiji d.o.o. Idrija, ki so za občino pripravljali dokumentacijo v zvezi z zajetji in vodovarstvenimi območji. Ta območja so določena tudi v prilogah komunalne študije v občini Kanal ob Soči (TerraGIS d.o.o., marec 2009)

V Komunalni študiji v občini Kanal ob Soči bo potrebno natančneje opredeliti smernice razvoja komunalne oskrbe in jih upoštevati v predlaganem osnutku OPN.

S spoštovanjem.

Prípravil
Režijski obrat

Direktorica občinske uprave
Nives Prijatelj, univ.dipl.inž.grad.



Priloge:

- Priloga 1: Seznam zajetij v občini Kanal ob Soči

V vednost:

- naslovníku
- Struktura d.o.o. , PE Škofljica
- arhiv, tu.

PRILOGA 1: Seznam zajetij v občini Kanal ob Soči

Zajetja, ki še nimajo določenih vodovarstvenih območij:

vodovodni sistem	zajetje	koordinate zajetja- Y	koordinata zajetja- X	nadmorska višina- Z	katastrska parcela
Ajba	Ajba 1	395922	108469	250	1311/35, k.o. Ajba
	Ajba 2	395710	108525	345	1477, k.o. Ajba
Doblar	Doblar	399814	110425	460	2359/1, k.o. Doblar
	Fliska Breja	392648	103663	230	2357/1, k.o. Anhovo
Gorenje polje	V Lakah	396700	111185	635	2656/2, k.o. Ajba
	Za močilom	396305	110621	570	2341/2, k.o. Ajba
Kambreško	Bratovca	397325	108790	270	872, k.o. Ročinj
	Mernik	398150	107928	180	171/2, k.o. Ročinj
	V Zdencu	396304	109860	405	1712/1, k.o. Ajba
	Savinka 1	397022	109827	360	2484, k.o. Ročinj
	Savinka 2	397043	109933	380	2262, k.o. Ročinj
Ročinj	Lazence	397177	109565	415	1486/1, k.o. Ročinj
	Levpa	400818	106734	530	3308/2, k.o. Kal nad Kanalom
	Sopet	392763	100221	300	3921, k.o. Deskle
	Kuk	394215	108130	350	1223/1, k.o. Ajba
	Čolnica	393590	106603	505	261, k.o. Gorenja vas
	Goljevica	392605	103030	325	1953, k.o. Anhovo
	Srednje 1	397074	111735	630	2688/1, k.o. Ajba
	Srednje 2	397104	111772	635	2690/2, k.o. Ajba
	Levpa				
	Paljevo				
Gor. Nekovo					
Čolnica					
Goljevica					
Srednje					

Zajetja, ki že imajo vodovarstvena območja:

Naziv javnega vodovoda	Zajetja	koordinata zajetja (Y)	koordinata zajetja (X)	nadm. višina (Z)	katastrska parcela	katastrska občina
Avče	Gornji Avšček	400 100	104 590	240	834	Avče
Bodrež – po potrebi Kanal	Zajetje Loge – izviri Ajbice	396 248	106 697		636	Bodrež
Deskle	Zajetje Kolovrat 1	394 590	099 100	335	4170	Deskle
	Zajetje Kolovrat 2	394 680	099 155	320	4170	Deskle
	Zajetje Rutaršče	394 375	100 150	255	1643	Deskle
	Zajetje Špik	394 625	099 470	280	4169	Deskle
Gorenja vas	Zajetje Belica	393 700	105 510	225	1167	Gorenja Vas
Kanal	Kajža	399 497	105 380	195	829/230	Avče
Kanalski Vrh	Zajetje Močila (V mlaki)	539 704	104 260	277	70/2	Vrh Kanalski
Krstenica	Zajetje Črna breja – stari	393 355	104 040	160	481/1	Gorenja Vas
	Zajetje Črna breja – novi	392 970	104 190	225	1100/1	Gorenja Vas
Levpa	Levpa	400 814	106 738		3308/2	Kal nad Kanalom
Lig-Lovišče-Melinki	Zajetje V plazju 1	392 985	107 655	505	529/2	Idrija nad Kanalom
	Zajetje V potoku					
Zamedveje	Zajetje Zamedveje	392 795	107 755	440	463	Idrija nad Kanalom
	Ložice	390 705	101 865	170	248/12	Plave
Plave	Zajetje Raztoka 1	392 005	102 670	215	2753/1	Anhovo
	Zajetje Raztoka 2	392 035	102 820	265	2752/1	Anhovo
	Zajetje Sopot – spodnji	389 985	100 305	215	175/18	Plave
	Zajetje Sopot – zgornji	389 845	100 040	290	2025	Plave
	Zajetje Plave 1	392 095	100 340	160	2025	Deskle
	Zajetje Plave 2	392 065	100 330	155	2025	Deskle
Morsko	Zajetje Domaček 2	395 420	104 270	160	514/6	Morsko
Prilesje	vrtna Prilesje	391 685	99120	80	2801	Plave
Ročinj	Vrtna Ročinj - R1/95	397 501	108 544		592/2	Ročinj