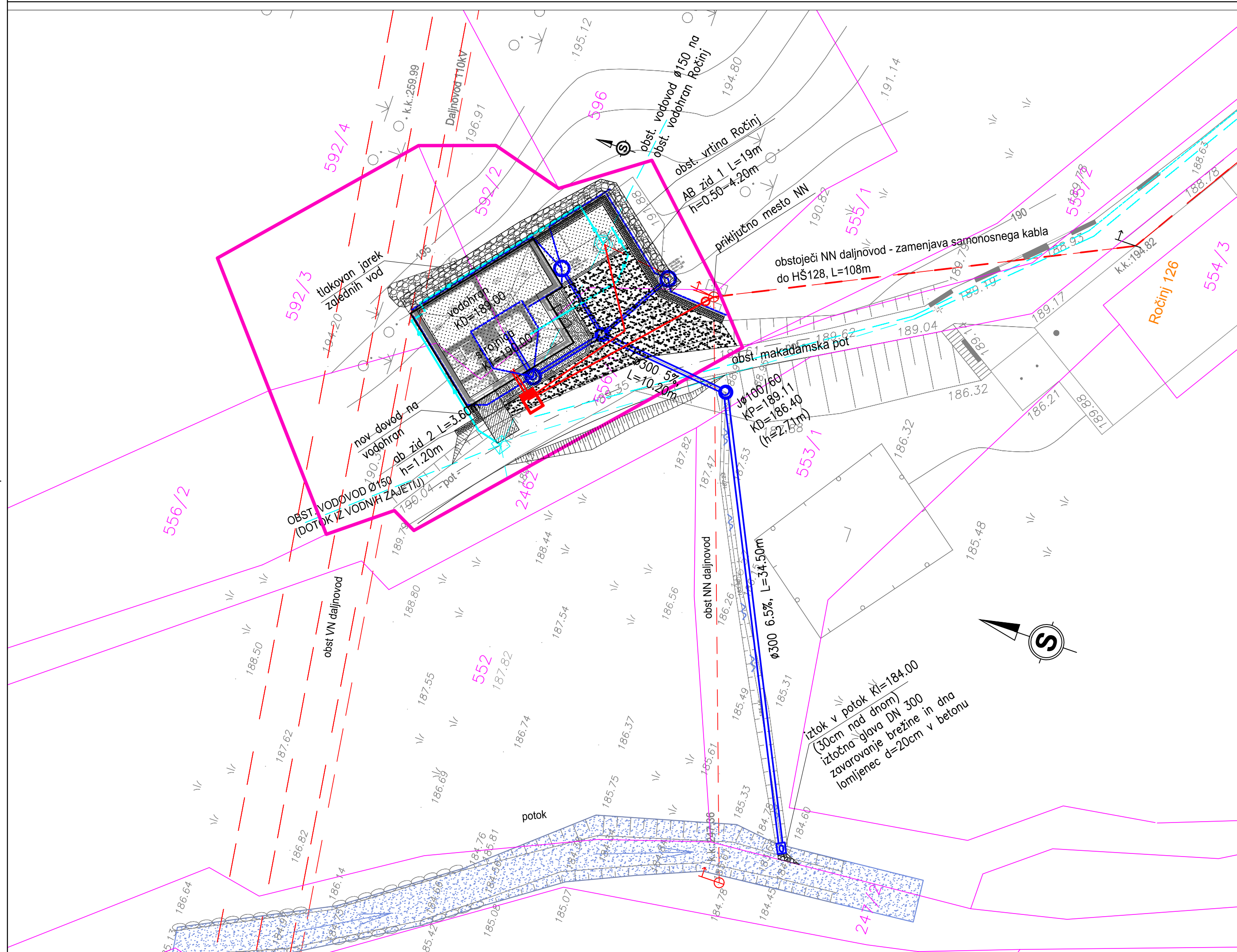



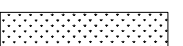








ZBIRNA KARTA KOMUNALNIH VODOV M 1:250








LEGENDA POVRŠIN:

-  GRADBENA PARCELA
-  OBJEKT
-  makadamske površine
-  zelenica
-  metlični beton
-  AB zidovi s kamnito oblogo
-  kamnito tlakovanje – lomljenec v betonu

OBSTOJEČI KOMUNALNI VODI:

-  OBST. VODOVOD
-  OBST. NADZEMNA ELEKTRIKA – VN
-  OBST. NADZEMNA ELEKTRIKA – NN

NOVI KOMUNALNI VODI:

-  NOVA METEORNA KANALIZACIJA
-  NOVA DRENAŽA
-  NOVA PODZEMNA ELEKTRIKA – NN
-  ZAMENJAVA NADZEMNEGA KABLA – VZDRŽEVALNA DELA
-  NOV VODOVOD

PLAN® d.o.o.
Projektiranje in inženiring

PLAN® d.o.o.
Bevkova 9
5270 Ajdovščina, Slovenija

Objekt /lokacija:
POSTAJA ZA PRIPRAVO PITNE VODE ROČINJ

Investitor:
OBČINA KANAL OB SOČI
Trg svobode 23
5213 Kanal

Vsebina risbe:
ZBIRNA KARTA KOMUNALNIH VODOV

Vrsta načrta: **3/1. GRADBENE KONSTRUKCIJE**
Projekt: **PZI**
Številka projekta: **02/16**
Odgovorni projektant: **MOJCA BIRSA**
Sodelavci:

Številka načrta: **02/16-G**
Merilo: **1:250**
Ident.št.: **G-2819**

Datum izdelave: **marec 2018**

Št.risbe: **3/1.5.Z2**